



แผนพัฒนาท้องถิ่น  
(พ.ศ. ๒๕๖๖ – ๒๕๗๐)

เทศบาลตำบลบ้านฉี่  
อำเภอดอกคำใต้ จังหวัดพะเยา



ประกาศเทศบาลตำบลบ้านฉ้า  
เรื่อง ประกาศใช้แผนพัฒนาท้องถิ่น (พ.ศ. ๒๕๖๖ - ๒๕๗๐)

\*\*\*\*\*

ตามที่ เทศบาลตำบลบ้านฉ้า ได้จัดทำแผนพัฒนาท้องถิ่น (พ.ศ. ๒๕๖๖ - ๒๕๗๐) ตามระเบียบกระทรวงมหาดไทยว่าด้วยการจัดทำแผนพัฒนาขององค์กรปกครองส่วนท้องถิ่น พ.ศ. ๒๕๔๘ และที่แก้ไขเพิ่มเติมถึง (ฉบับที่ ๓) พ.ศ. ๒๕๖๑ โดยคณะกรรมการพัฒนาเทศบาลตำบลบ้านฉ้า ได้พิจารณาให้ความเห็นชอบ ในคราวประชุมเมื่อวันที่ ๒๑ ตุลาคม ๒๕๖๔ และนายกเทศมนตรีตำบลบ้านฉ้าได้อนุมัติแล้ว นั้น

อาศัยอำนาจตามพระราชบัญญัติเทศบาล พ.ศ. ๒๔๙๖ มาตรา ๕๐ ประกอบกับระเบียบกระทรวงมหาดไทยว่าด้วยการจัดทำแผนพัฒนาขององค์กรปกครองส่วนท้องถิ่น พ.ศ. ๒๕๔๘ และที่แก้ไขเพิ่มเติม ข้อ ๑๘ จึงขอประกาศใช้แผนพัฒนาท้องถิ่น (พ.ศ. ๒๕๖๖ - ๒๕๗๐) ของเทศบาลตำบลบ้านฉ้า เพื่อใช้เป็นแนวทางในการพัฒนาต่อไป ทั้งนี้รายละเอียดสามารถเปิดดูได้ที่ <http://www.bantham.go.th/>

จึงประกาศให้ทราบโดยทั่วกัน

ประกาศ ณ วันที่ ๒๖ เดือน ตุลาคม พ.ศ. ๒๕๖๔

(นายสมพันธ์ ธิวงษา)  
นายกเทศมนตรีตำบลบ้านฉ้า

## คำนำ

ตามระเบียบกระทรวงมหาดไทย ว่าด้วยการจัดทำแผนพัฒนาขององค์กรปกครองส่วนท้องถิ่น พ.ศ. ๒๕๔๘ ระเบียบกระทรวงมหาดไทย ว่าด้วยการจัดทำแผนพัฒนาขององค์กรปกครองส่วนท้องถิ่น (ฉบับที่ ๒) พ.ศ. ๒๕๕๙ และระเบียบกระทรวงมหาดไทย ว่าด้วยการจัดทำแผนพัฒนาขององค์กรปกครองส่วนท้องถิ่น (ฉบับที่ ๓) พ.ศ. ๒๕๖๑ กำหนดให้องค์กรปกครองส่วนท้องถิ่น ได้แก่ องค์การบริหารส่วนจังหวัด เทศบาล เมืองพัทยา องค์การบริหารส่วนตำบล และองค์กรปกครองส่วนท้องถิ่นที่มีกฎหมายจัดตั้งขึ้น นำปัญหาความต้องการจากแผนพัฒนาหมู่บ้านหรือชุมชน ที่จะดำเนินการเองได้มาพิจารณาบรรจุไว้ในแผนพัฒนาท้องถิ่น แต่หากเกินศักยภาพของเทศบาล องค์การบริหารส่วนตำบลเมืองพัทยา และองค์กรปกครองส่วนท้องถิ่นอื่นที่มีกฎหมายจัดตั้งให้เสนอปัญหาความต้องการไปยังองค์การบริหารส่วนจังหวัด และให้องค์การบริหารส่วนจังหวัดนำมาพิจารณาบรรจุไว้ในแผนพัฒนาขององค์การบริหารส่วนจังหวัดตามหน้าที่ โดยแสดงถึงวิสัยทัศน์ พันธกิจ และจุดมุ่งหมายเพื่อการพัฒนาตามแผนยุทธศาสตร์ชาติ ๒๐ ปี แผนพัฒนาเศรษฐกิจและสังคมแห่งชาติ ฉบับที่ ๑๒ แผนพัฒนาภาค แผนพัฒนากลุ่มจังหวัด แผนพัฒนาจังหวัด ยุทธศาสตร์การพัฒนาขององค์กรปกครองส่วนท้องถิ่นในเขตจังหวัด อีกทั้งสอดคล้องกับแนวทางการพัฒนาของท้องถิ่น ระบบราชการของรัฐบาลที่ให้ความสำคัญต่อการวางแผนการพัฒนาของหน่วยงานอย่างบูรณาการและมุ่งเน้นผลลัพธ์ของงานตามตัวชี้วัดความสำเร็จในแต่ละด้าน

ทั้งนี้ เทศบาลตำบลบ้านฉ้า ขอขอบพระคุณชุมชนทั้ง ๑๒ ชุมชน ผู้แทนประชาคม คณะกรรมการสนับสนุนการจัดทำแผนพัฒนาเทศบาลตำบลบ้านฉ้า คณะกรรมการพัฒนาเทศบาลตำบลบ้านฉ้า ส่วนราชการ หน่วยงานรัฐวิสาหกิจ รวมถึงภาคส่วนอื่นๆ ที่ได้ให้ข้อมูล รวมไปถึงให้ข้อเสนอแนะความคิดเห็นและแนวทางในการจัดทำแผนพัฒนาท้องถิ่น (พ.ศ. ๒๕๖๖ - ๒๕๗๐) ของเทศบาลตำบลบ้านฉ้า จนสำเร็จลุล่วงตามวัตถุประสงค์

บัดนี้ เทศบาลตำบลบ้านฉ้า ได้จัดทำแผนพัฒนาท้องถิ่น (พ.ศ. ๒๕๖๖ - ๒๕๗๐) เพื่อใช้เป็นกรอบแนวทางในการจัดทำงบประมาณรายจ่ายประจำปีงบประมาณรายจ่ายเพิ่มเติมและเป็นแนวทางในการจัดทำแผนดำเนินงาน ทั้งนี้หวังเป็นอย่างยิ่งว่า กิจกรรม/โครงการ ที่จะดำเนินงานตามแผนพัฒนา (พ.ศ. ๒๕๖๖ - ๒๕๗๐) ดังกล่าว จะสามารถพัฒนาท้องถิ่น สามารถตอบสนองปัญหาและความต้องการของประชาชนในท้องถิ่น สำเร็จตามวัตถุประสงค์และเป้าหมายที่กำหนดไว้ได้อย่างมีประสิทธิภาพ

เทศบาลตำบลบ้านฉ้า

๒๖ ตุลาคม ๒๕๖๔

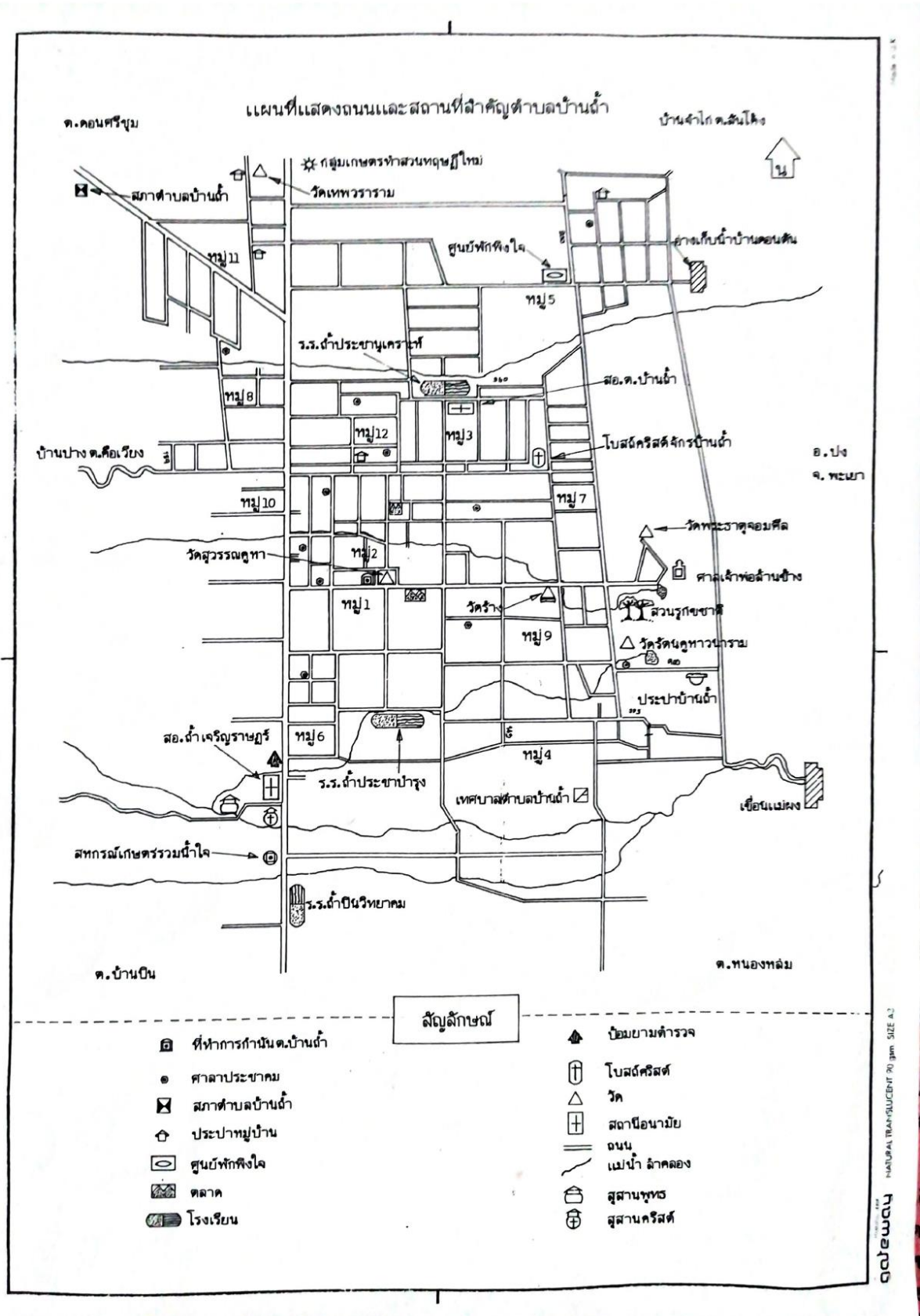
## สารบัญ

เรื่อง	หน้า
<b>ส่วนที่ ๑ สภาพทั่วไปและข้อมูลพื้นฐาน</b>	<b>๑</b>
๑. ด้านกายภาพ	๑
๒. ด้านการเมือง/การปกครอง	๓
๓. ประชากร	๔
๔. สภาพทางสังคม	๕
๕. ระบบบริการพื้นฐาน	๖
๖. ระบบเศรษฐกิจ	๗
๗. ศาสนา ประเพณี วัฒนธรรม	๘
๘. ทรัพยากรธรรมชาติ	๙
๙. อื่นๆ	๙
<b>ส่วนที่ ๒ ยุทธศาสตร์การพัฒนากองครักษ์ปกครองส่วนท้องถิ่น</b>	<b>๑๑</b>
๑. ความสัมพันธ์ระหว่างแผนพัฒนาดำเนินการภาค	๑๑
๒. ยุทธศาสตร์ขององค์กรปกครองส่วนท้องถิ่น	๔๑
๓. การวิเคราะห์เพื่อพัฒนาท้องถิ่น	๔๙
<b>ส่วนที่ ๓ การนำแผนพัฒนาท้องถิ่นไปสู่การปฏิบัติ</b>	<b>๕๒</b>
๑. ยุทธศาสตร์การพัฒนาและแผนงาน	๕๒
๒. บัญชีโครงการพัฒนาท้องถิ่น	๕๓
- บัญชีสรุปโครงการพัฒนา (แบบ ผ. ๐๑)	๕๓
- บัญชีสรุปโครงการพัฒนาที่นำมาจากแผนพัฒนาหมู่บ้านและชุมชน (แบบ ผ. ๐๑/๑)	๕๕
- รายละเอียดโครงการพัฒนา (แบบ ผ. ๐๒)	๕๖
- รายละเอียดโครงการพัฒนาที่นำมาจากแผนพัฒนาหมู่บ้านและชุมชน (แบบ ผ. ๐๒/๑)	๑๑๔
- รายละเอียดโครงการที่เกินศักยภาพฯ สำหรับประสานแผนพัฒนาท้องถิ่น (แบบ ผ. ๐๒/๒)	๑๕๓
- บัญชีครุภัณฑ์ (แบบ ผ.๐๓)	๑๘๓
<b>ส่วนที่ ๔ การติดตามและประเมินผล</b>	<b>๑๙๒</b>
๑. การติดตามและประเมินผลยุทธศาสตร์	๑๙๒
๒. การติดตามและประเมินผลโครงการ	๑๙๒
๓. สรุปผลการพัฒนาท้องถิ่น	๑๙๒
๔. ข้อเสนอแนะในการจัดทำแผนพัฒนาท้องถิ่นในอนาคต	๑๙๓

# ส่วนที่ ๑ สภาพทั่วไปและข้อมูลพื้นฐาน

## (๑) ด้านกายภาพ

### ๑) ที่ตั้งของหมู่บ้าน





(๒) ด้านการเมือง/การปกครอง

๒.๑ เขตการปกครอง

เทศบาลตำบลบ้านถ้ำ แบ่งเป็นหมู่บ้าน / ชุมชน มีจำนวน ๑๒ หมู่บ้าน/ชุมชน ได้แก่

- หมู่ที่ ๑ ชุมชนบ้านถ้ำใน
- หมู่ที่ ๒ ชุมชนบ้านถ้ำสันหัวหม่น
- หมู่ที่ ๓ ชุมชนบ้านถ้ำอนามัย
- หมู่ที่ ๔ ชุมชนบ้านถ้ำราษฎร์บำรุง
- หมู่ที่ ๕ ชุมชนบ้านสันทราย
- หมู่ที่ ๖ ชุมชนบ้านถ้ำเจริญราษฎร์
- หมู่ที่ ๗ ชุมชนบ้านถ้ำมงคล
- หมู่ที่ ๘ ชุมชนบ้านสันทรายทอง
- หมู่ที่ ๙ ชุมชนบ้านถ้ำจอมศีล
- หมู่ที่ ๑๐ ชุมชนบ้านถ้ำสันตันศรี
- หมู่ที่ ๑๑ ชุมชนบ้านถ้ำสันตันเปา
- หมู่ที่ ๑๒ ชุมชนบ้านถ้ำสันทรายเงิน

๒) การเลือกตั้ง

หน่วยเลือกตั้ง	จำนวนผู้มีสิทธิเลือกตั้งล่าสุด		
	ชาย	หญิง	รวม
๑	๑๕๘	๑๔๐	๒๙๘
๒	๑๘๙	๑๙๔	๓๘๓
๓	๑๔๑	๑๓๔	๒๗๕
๔	๓๒๔	๒๙๗	๖๒๑
๕	๒๖๒	๒๖๐	๕๒๒
๖	๒๗๐	๒๕๐	๕๒๐
๗	๒๖๙	๒๖๕	๕๓๔
๘	๑๑๐	๑๑๘	๒๒๘
๙	๒๔๓	๒๕๑	๔๙๔
๑๐	๒๑๖	๒๑๖	๔๓๒
๑๑	๒๔๘	๒๕๐	๕๐๓
๑๒	๑๕๔	๑๘๑	๓๓๕
รวม	๒,๕๘๔	๒,๕๖๑	๕,๑๔๕

หมายเหตุ ข้อมูลงานทะเบียนราษฎร ณ วันที่ ๓๐ สิงหาคม ๒๕๖๔

(ก) ประชากร

๑) ข้อมูลเกี่ยวกับจำนวนประชากร

ประชากรรวมทั้งสิ้น ๘,๒๑๐ คน แยกเป็น ชาย ๔,๑๒๘ คน หญิง ๔,๐๘๒ คน

จำนวนครัวเรือน ๓,๒๓๖ หลัง (ข้อมูลงานทะเบียนราษฎร ณ วันที่ ๓๐ สิงหาคม ๒๕๖๔)

ชื่อหมู่บ้าน	จำนวนประชากร (คน)		รวม	จำนวนครัวเรือน
	ชาย	หญิง		
หมู่ที่ ๑ ชุมชนบ้านถ้ำใน	๒๔๙	๒๒๐	๔๖๙	๑๘๐
หมู่ที่ ๒ ชุมชนบ้านถ้ำสันหัวหม่น	๒๙๙	๓๒๐	๖๑๙	๒๑๘
หมู่ที่ ๓ ชุมชนบ้านถ้ำอนามัย	๒๑๘	๒๒๙	๔๔๗	๑๕๖
หมู่ที่ ๔ ชุมชนบ้านถ้ำราษฎรบำรุง	๔๗๖	๔๕๑	๙๒๗	๓๘๓
หมู่ที่ ๕ ชุมชนบ้านสันทราย	๔๕๙	๔๗๔	๙๓๓	๔๕๒
หมู่ที่ ๖ ชุมชนบ้านถ้ำเจริญราษฎร	๔๒๘	๓๘๕	๘๑๓	๓๔๙
หมู่ที่ ๗ ชุมชนบ้านถ้ำมงคล	๔๑๑	๔๐๐	๘๑๑	๒๘๔
หมู่ที่ ๘ ชุมชนบ้านสันทรายทอง	๑๗๘	๑๗๓	๓๕๑	๑๕๑
หมู่ที่ ๙ ชุมชนบ้านถ้ำจอมคีรี	๓๙๔	๓๘๓	๗๗๗	๒๖๓
หมู่ที่ ๑๐ ชุมชนบ้านสันตันศรี	๓๔๖	๓๕๔	๗๐๐	๒๒๗
หมู่ที่ ๑๑ ชุมชนบ้านสันตันเปา	๔๑๕	๔๑๗	๘๓๒	๓๘๔
หมู่ที่ ๑๒ ชุมชนบ้านสันทรายเงิน	๒๕๕	๒๗๖	๕๓๑	๑๘๙
รวม	๔,๑๒๘	๔,๐๘๒	๘,๒๑๐	๓,๒๓๖

๒) จำนวนประชากรแบ่งตามช่วงอายุ

ช่วงอายุ	ชาย	หญิง	รวม
น้อยกว่า ๑ ปี	๑๗	๒๒	๓๙
๑ - ๑๐ปี	๓๐๐	๒๘๒	๕๘๒
๑๑ - ๒๐ปี	๓๗๙	๓๔๖	๗๒๖
๒๑ - ๓๐ปี	๔๔๕	๔๖๓	๙๐๘
๓๑ - ๔๐ปี	๕๗๖	๕๕๗	๑,๑๓๓
๔๑ - ๕๐ปี	๖๗๙	๖๒๑	๑,๓๐๐
๕๑ - ๖๐ ปี	๗๐๕	๗๗๐	๑,๔๗๕
๖๑ - ๗๐ ปี	๖๗๖	๖๕๘	๑,๓๓๔
๗๑ - ๘๐ ปี	๒๔๒	๒๔๑	๔๘๓
๘๑ - ๙๐ ปี	๙๔	๙๙	๑๙๓
๙๑ - ๑๐๐	๑๒	๑๙	๓๑
มากกว่า ๑๐๐ ปี	-	๑	๑
รวม	๔,๑๒๕	๔,๐๗๙	๘,๒๐๔



(๔) สภาพทางสังคม

๑) การศึกษา

สถานศึกษา จำนวน ๘ แห่ง ประกอบด้วย

- |   |                     |
|---|---------------------|
| ๑. โรงเรียนประถมศึกษา                   | จำนวน ๒ แห่งดังนี้  |
| ๑.๑ โรงเรียนบ้านถ้ำประชาชนเคราะห์       | หมู่ที่ ๘           |
| ๑.๒ โรงเรียนบ้านถ้ำประชาบำรุง           | หมู่ที่ ๖           |
| ๒. โรงเรียนมัธยมศึกษา                   | จำนวน ๑ แห่ง ดังนี้ |
| ๒.๑ โรงเรียนถ้ำปินวิทยาคม               | หมู่ที่ ๖           |
| ๓. โรงเรียนระดับก่อนประถมศึกษา          | จำนวน ๑ แห่ง ดังนี้ |
| ๓.๑ โรงเรียนอนุบาลเทศบาลตำบลบ้านถ้ำ     | หมู่ที่ ๒           |
| ๔. ศูนย์พัฒนาเด็กเล็ก                   | จำนวน ๔ แห่ง ดังนี้ |
| ๔.๑ ศูนย์พัฒนาเด็กเล็กถ้ำมงคล           | หมู่ที่ ๗           |
| ๔.๒ ศูนย์พัฒนาเด็กเล็กถ้ำอนามัย         | หมู่ที่ ๕           |
| ๔.๓ ศูนย์พัฒนาเด็กเล็กวัดสุวรรณคูหา     | หมู่ที่ ๒           |
| ๔.๔ ศูนย์พัฒนาเด็กเล็กวัดรัตนคูหาวนาราม | หมู่ที่ ๙           |

แหล่งให้ความรู้ชุมชน จำนวน ๑๕ แห่ง ประกอบด้วย

- |   |               |
|---|---------------|
| (๑) ที่อ่านหนังสือพิมพ์ประจำหมู่บ้าน  | จำนวน ๑๒ แห่ง |
| (๒) โรงเรียนผู้สูงตำบลด่านถ้ำ   | จำนวน ๑ แห่ง  |
| (๓) ศูนย์ส่งเสริมและจัดสวัสดิการสังคมระดับชุมชนตำบลด่านถ้ำ<br>(ศูนย์ ๓ วัยเดิม) | จำนวน ๑ แห่ง  |
| (๔) ศูนย์เรียนรู้ตามหลักปรัชญาเศรษฐกิจพอเพียง<br>(ศูนย์ต้นแบบเกษตรอินทรีย์)     | จำนวน ๑ แห่ง  |

๒) สาธารณสุข

หน่วยงานด้านสาธารณสุขจำนวน ๔ แห่ง

- |   |                    |
|---|--------------------|
| ๑. โรงพยาบาลส่งเสริมสุขภาพตำบล                | จำนวน ๒ แห่งดังนี้ |
| ๑.๑ โรงพยาบาลส่งเสริมสุขภาพตำบลด่านถ้ำ        | หมู่ที่ ๓          |
| ๑.๒ โรงพยาบาลส่งเสริมสุขภาพบ้านถ้ำเจริญราษฎร์ | หมู่ที่ ๖          |
| ๒. ศูนย์สาธารณสุขมูลฐานประจำหมู่บ้าน          | จำนวน ๑๒ แห่ง      |
| ๓. กองทุนหลักประกันสุขภาพตำบลด่านถ้ำ          | จำนวน ๑ แห่ง       |
| ๔. กองทุนสวัสดิการชุมชนตำบลด่านถ้ำ            | จำนวน ๑ แห่ง       |
| ๕. ร้านขายยา                                  | จำนวน ๒ แห่ง       |

### ๓) อาชญากรรม

ตำบลบ้านถ้ำไม่มีเหตุอาชญากรรมเกิดขึ้น แต่มีเหตุการณ์ลักขโมยทรัพย์สินประชาชนและทำลายทรัพย์สินของราชการ เทศบาลตำบลบ้านถ้ำสามารถดำเนินการได้ตามอำนาจหน้าที่และงบประมาณที่มีอยู่อย่างจำกัด คือ ติดตั้งสัญญาณไฟกระพริบทางร่วมทางแยก รวมทั้งได้ตั้งจุดตรวจ จุดสกัด จุดบริการ ในช่วงเทศกาลที่มีวันหยุดหลายวันเพื่ออำนวยความสะดวกให้กับประชาชน แต่ปัญหาที่พบเป็นประจำคือการทะเลาะวิวาทของกลุ่มวัยรุ่นโดยเฉพาะในสถานที่จัดงานดนตรี งานมหรสพ เป็นปัญหาที่ชุมชนได้รับผลกระทบเป็นอย่างมาก การแก้ไขปัญหา คือการแจ้งเตือนให้ผู้ปกครองดูแลบุตรหลานของตน ประชาสัมพันธ์ให้ทราบถึงผลกระทบ ผลเสียหาย และโทษที่ได้รับจากการเกิดเหตุทะเลาะวิวาท การขอความร่วมมือไปยังผู้นำ การขอกำลังจากตำรวจ ผู้นำ อปพร. เพื่อระงับเหตุไม่ให้เกิดความรุนแรง

### ๔) ยาเสพติด

ปัญหายาเสพติดในพื้นที่ตำบลบ้านถ้ำ พบว่าในเขตตำบลบ้านถ้ำมีผู้ที่ติดยาเสพติดการแก้ไขปัญหามีสามารถทำได้เฉพาะตามอำนาจหน้าที่เท่านั้น เช่น การณรงค์ การประชาสัมพันธ์ การแจ้งเบาะแส การฝึกอบรมให้ความรู้ ถ้านอกเหนือจากอำนาจหน้าที่ ก็เป็นเรื่องของอำเภอหรือตำรวจแล้วแต่กรณี

### ๕) การสังคมสงเคราะห์

ตารางที่ ๑ การสงเคราะห์เบี้ยยังชีพคนชรา คนพิการ และผู้ป่วยเอดส์  
ในเขตเทศบาลตำบลบ้านถ้ำ พ.ศ. ๒๕๖๔

ประเภท	จำนวนผู้ได้รับการช่วยเหลือ(ราย)
เงินเบี้ยยังชีพคนชรา	๒,๑๐๕
เงินเบี้ยยังชีพคนพิการ	๖๓๘
เงินเบี้ยยังชีพผู้ติดเชื้อ HIV	๓๕
รวม	๒,๘๑๘

หมายเหตุ ข้อมูล งานพัฒนาชุมชน เดือน สิงหาคม ๒๕๖๔

### (๕) ระบบบริการพื้นฐาน

#### ๑) การคมนาคมขนส่ง

ทางหลวงแผ่นดินหมายเลข ๑๒๕๑ (ดอกคำใต้-เชียงใหม่) ผ่าน สภาพถนนภายในหมู่บ้าน / ชุมชนส่วนใหญ่เป็นถนนคอนกรีตและถนนลาดยางส่วนถนนไปพื้นที่ทำการเกษตรส่วนใหญ่เป็นถนนลูกรัง

#### ๒) การไฟฟ้า

จำนวนหมู่บ้านที่การไฟฟ้าเข้าถึง จำนวน ๑๒ หมู่บ้าน จำนวนประชากรที่ใช้ไฟฟ้าทั้งหมด

#### ๓) การประปา

ประชาชนในพื้นที่ตำบลบ้านถ้ำ ใช้ประปาหมู่บ้าน ซึ่งมีครบทุกหมู่บ้าน

#### ๔) โทรศัพท์

- ตู้โทรศัพท์สาธารณะ จำนวน ๔ แห่ง

## ๕) ไปรษณีย์หรือการสื่อสารหรือการขนส่ง และวัสดุ ครุภัณฑ์

- ที่ทำการไปรษณีย์ชั่วคราว (หมู่ที่ ๘) จำนวน ๑ แห่ง

### (๖) ระบบเศรษฐกิจ

ประชากรส่วนใหญ่ประกอบอาชีพเกษตรกรรมเป็นอาชีพหลัก ได้แก่ ทำนา และทำไร่ ทำสวนปลูก ทุเรียน หอมแดง ถั่วดำ ถั่วเขียว ลำไย และพืชผักต่างๆ เมื่อว่างจากฤดูทำนาและทำไร่แล้วก็จะว่างงาน เนื่องจากเป็นช่วงฤดูแล้งสภาพพื้นที่แห้งแล้ง จึงไม่สามารถทำอาชีพเสริมเกี่ยวกับการเกษตรได้อีกบางส่วนจะไป ใช้แรงงานในเมืองใหญ่

ตำบลบ้านฉ้าโดยทั่วไปจะเป็นสังคมเกษตร มีวิถีชีวิตแบบชาวบ้าน คือ มีความเรียบง่ายใช้ชีวิต อย่างพอเพียง ไม่ค่อยมีการแข่งขันทำให้ชาวบ้านตำบลบ้านฉ้ามีการพึ่งพาอาศัยกันอยู่ตลอดเวลา สภาพ เศรษฐกิจประชาชนส่วนใหญ่ประมาณร้อยละ ๗๐ ประกอบอาชีพทำนาควบคู่กับการทำไร่ข้าวโพดเลี้ยงสัตว์ ส่วนที่เหลือเป็น อาชีพค้าขาย รับจ้าง ทำสวน และรับราชการ จึงทำให้ข้าวและข้าวโพดเลี้ยงสัตว์เป็นพืช เศรษฐกิจของตำบลบ้านฉ้า การทำนาจะเป็นการทำนาปี คือ สามารถทำนาได้ปีละ ๑ ครั้ง เพราะว่าเป็นฤดูร้อน จะเป็นช่วงที่เกิดภัยแล้งจึงทำให้ไม่มีน้ำในการทำนา ประชากรจึงว่างงานหลังฤดูการเก็บเกี่ยว

#### ๑) การเกษตร

พื้นที่ตำบลบ้านฉ้าสามารถทำการเกษตรได้หลากหลาย ได้แก่ ข้าวโพด ข้าว รองลงมาได้แก่ ทุเรียน หอมแดง ถั่วดำ ถั่วเขียว ลำไย และพืชผักต่างๆ ความเหมาะสมในการทำการเกษตรในพื้นที่ตำบล บ้านฉ้า เนื่องจากเป็นที่ราบกว้าง

#### ๒) การประมง

การประมงในพื้นที่ตำบลบ้านฉ้า จะเป็นการประมงแบบพื้นบ้าน โดยจะใช้เครื่องมือหาปลาแบบ พื้นบ้าน คือใช้ ตาข่ายตักปลา แห ยอ เบ็ด ปลาที่ได้ส่วนใหญ่จะเป็นปลานิล ปลายี่สก และปลาที่ได้จากการทำ ประมงพื้นบ้าน ก็จะนำไปทำอาหารในครัวเรือน และจำหน่ายในหมู่บ้าน

#### ๓) การปศุสัตว์

- ลักษณะเลี้ยงสัตว์เป็นอาชีพเสริม เช่น การเลี้ยงไก่เป็ดโคสุกร
- ลักษณะเลี้ยงสัตว์เป็นกลุ่ม เช่น โคนม โคเนื้อ

#### ๔) การบริการ

##### หน่วยธุรกิจจำนวน ๑๓ แห่ง ประกอบด้วย

- ปั้มน้ำมันขนาดเล็ก จำนวน ๑ แห่ง
- โรงสี ขนาดกลางและเล็ก จำนวน ๑๑ แห่ง
- ร้านจำหน่ายรถจักรยานยนต์สาขาย่อย จำนวน ๑ แห่ง

#### ๕) การท่องเที่ยว

##### สถานที่ท่องเที่ยวสำคัญ ได้แก่

- วนอุทยานบ้านฉ้า/สวนรุกขชาติ ประกอบด้วยป่าชุมชน น้ำผุดตงหอถ้ำน้ำตก ตั้งอยู่ หมู่ที่ ๙
- เขื่อนห้วยแม่ฝาง (พื้นที่ อ.ปง ใช้ประโยชน์ใน พื้นที่ ต.บ้านฉ้า) ตั้งอยู่ หมู่ที่ ๙
- อ่างเก็บน้ำกาจภูนาภิเษก ตั้งอยู่ หมู่ที่ ๕

สถานที่ท่องเที่ยวทางประวัติศาสตร์ที่น่าสนใจแต่ยังไม่ได้รับการบูรณะฟื้นฟูอีกมากมาย เช่น

- ถ้ำอิด, ถ้ำฤๅษี, ถ้ำตูก, ถ้ำผักหละ, ถ้ำปากฮ่อม, ถ้ำกรงลม, ถ้ำหีบธรรม, ถ้ำเก้าป้อ ตั้งอยู่ หมู่ที่ ๕ บ้านถ้ำสันทราย
- ถ้ำป่าบง, ถ้ำผาแต่น, ถ้ำหัวหมี, ถ้ำป่าเส้า, ถ้ำผาแอบ, ถ้ำขาม, ถ้ำผาแดง ตั้งอยู่ หมู่ที่ ๕
- ถ้ำหอ, ถ้ำหลวง, ถ้ำตาแสง, ถ้ำกลางห้วย ตั้งอยู่ หมู่ที่ ๙ บ้านถ้ำจอมศีล

## ๖) อุตสาหกรรม

ไม่มีอุตสาหกรรมในพื้นที่ตำบลบ้านถ้ำ

## ๗) การพาณิชย์และกลุ่มอาชีพ

### ศักยภาพของชุมชนและพื้นที่

ศักยภาพของชุมชนตำบลบ้านถ้ำ มีการรวมกลุ่มของราษฎรหลายกลุ่มที่เอื้อต่อการพัฒนาตำบล เช่น กลุ่มเกษตรกรตำบล กลุ่มแม่บ้าน กลุ่มหัตถกรรม กลุ่มผู้สูงอายุ กลุ่มเยาวชน เป็นต้น ประชากรส่วนใหญ่ประกอบอาชีพด้านการเกษตรประมาณ ๗๐% สภาพพื้นที่ส่วนใหญ่เป็นที่ราบลุ่มและที่ราบเชิงเขาเหมาะสำหรับทำการเกษตร

### ๖.๘ แรงงาน

จากการสำรวจข้อมูลพื้นฐานพบว่า ประชากรที่มีอายุ ๑๘ – ๖๐ ปี เป็นกลุ่มประชากรที่มีมากที่สุดในตำบลบ้านถ้ำ ซึ่งประชากรส่วนใหญ่จะใช้แรงงานด้านการเกษตร ซึ่งในการทำการเกษตรในพื้นที่ตำบลบ้านถ้ำจะมีอยู่ตลอดทั้งปี บางส่วนไปทำงานต่างจังหวัดและมีบางส่วนยังเรียนอยู่

## (๗) ศาสนา ประเพณี วัฒนธรรม

### ๑) การนับถือศาสนา

ประชาชนส่วนใหญ่นับถือศาสนาพุทธและในพื้นที่บางส่วนของตำบลบ้านถ้ำนับถือศาสนาคริสต์และอิสลามองค์กรทางศาสนา ในพื้นที่ ได้แก่

๑. วัด/สำนักสงฆ์	จำนวน ๔ แห่ง ดังนี้
๑.๑ วัดสุวรรณคูหา	หมู่ที่ ๑
๑.๒ วัดพระธาตุจอมศีล	หมู่ที่ ๙
๑.๓ วัดรัตนคูหาอาราม	หมู่ที่ ๙
๑.๔ วัดเทพวาราม (วัดป่า)	หมู่ที่ ๑๑
๒. คริสต์จักร	จำนวน ๑ แห่งดังนี้
๒.๑ โบสถ์คริสต์จักร	หมู่ที่ ๗
๒.๒ ศูนย์พักพิงใจ	หมู่ที่ ๕
๓. สถานธรรม	จำนวน ๑ แห่งดังนี้
๓.๑ สถานปฏิบัติธรรมเทียนเงิน	หมู่ที่ ๔
๔. ฌาปนสถาน	จำนวน ๒ แห่ง ดังนี้
๔.๑ ฌาปนสถาน (ศาสนาพุทธ)	หมู่ที่ ๖

## ๔.๒ ฃาปนสถาน (ศาสนาคริสต์) หมู่ที่ ๖

### ๒) ประเพณีและงานประจำปี

๑. ประเพณีสงกรานต์ รดน้ำดำหัวผู้ใหญ่ จัดขึ้นช่วงระหว่างวันที่ ๑๓-๑๕ เมษายน ของทุกปี ภายในงานมีการทำบุญตักบาตร สรงน้ำพระพุทธรูป สรงน้ำพระสงฆ์ รดน้ำดำหัวผู้สูงอายุในหมู่บ้าน นอกจากนี้ยังมีการขนทรายเข้าวัด ประเพณีสงกรานต์จัดขึ้นทุกหมู่บ้านทั่วตำบลบ้านถ้ำ

๒. ประเพณีตานก๋วยสลาก
๓. ประเพณีลอยกระทง
๔. ประเพณีบวงสรวงเจ้าพ่อล้านช้าง
๕. พิธีสะเดาะเคราะห์ต่อชะตา
๖. พิธีสืบชะตาน้ำบ่อทราย
๗. ประเพณีถวายเทียนเข้าพรรษา
๘. ประเพณีสรงน้ำพระธาตุ

### ๓) ภูมิปัญญาท้องถิ่น ภาษาถิ่น

**ภูมิปัญญาท้องถิ่น** ประชาชนในพื้นที่ตำบลบ้านถ้ำได้อนุรักษ์ภูมิปัญญาท้องถิ่น ได้แก่ การทำเครื่องจักสานที่ทำจากไม้ไผ่ใช้สำหรับในครัวเรือน และวิธีการจับปลาตามธรรมชาติ ปราชญ์ชาวบ้าน

**ภาษาถิ่น** พุฒภาษาเหนือ (กำเมือง หรือ คำเมือง) ในการสื่อสาร

### ๔) สินค้าพื้นเมืองและของที่ระลึก

สินค้าพื้นเมืองในพื้นที่ตำบลบ้านถ้ำ ส่วนใหญ่จะเป็นประเภทเครื่องจักสานที่ทำจากไม้ไผ่ และจากวัสดุที่หาได้ในพื้นที่ เช่น ตะกร้า สุ่มไม้ กระจวยตักน้ำ ดอกไม้ประดิษฐ์ เป็นต้น

### (๘) ทรัพยากรธรรมชาติ

#### ๑) น้ำ

##### แหล่งน้ำธรรมชาติ

- ลำน้ำลำห้วยผิวดินจำนวน ๗ สาย ประกอบด้วย

ห้วยถ้ำ	ผ่านหมู่ที่ ๔,๖,๑,๒,๑๐,๘,๑๒,๑๑,๙
ห้วยฝาย	ผ่านหมู่ที่ ๔,๖
ห้วยนกเค้า	ผ่านหมู่ที่ ๕,๘,๑๑
ห้วยสัก	ผ่านหมู่ที่ ๕,๑๑
ห้วยจำสุลัวะ	ผ่านหมู่ที่ ๕,๑๑
ห้วยโทกน้ำเขียว	ผ่านหมู่ที่ ๕,๑๑
ห้วยเสด็จ	ผ่านหมู่ที่ ๕,๑๑
ห้วยฮ่องเตือ	ผ่านหมู่ที่ ๕,๑๑

- ลำเหมืองน้ำออกสู บริเวณสวนรุกขชาติ จำนวน ๑ สาย ผ่านหมู่ที่ ๒,๔,๗,๙

- เขื่อนห้วยแม่ผิง ซึ่งเป็นแหล่งผลิตน้ำประปาของพื้นที่ตำบลบ้านถ้ำและใช้ประโยชน์

ในด้านการเกษตร

#### ๒) ป่าไม้

มีป่าไม้ที่อุดมสมบูรณ์ เป็นแหล่งต้นน้ำที่สำคัญ ชื่อว่า “ป่าน้ำบ่อทราย” มีจำนวน ๖,๖๐๐ ไร่

**๓) ภูเขา**

พื้นที่ตำบลบ้านถ้ำมีลักษณะเป็นที่ราบภูเขาสลับที่ราบลุ่มแม่น้ำ

**๔) คุณภาพของทรัพยากรธรรมชาติ**

ในพื้นที่ของตำบลบ้านถ้ำส่วนมีป่าไม้ที่อุดมสมบูรณ์ เป็นพื้นที่เหมาะสำหรับการทำการเกษตร เพาะปลูกพืชผลทางการเกษตร ที่อยู่อาศัย ร้านค้า สถานประกอบการ ตามลำดับ และมีพื้นที่เพียงเล็กน้อยที่เป็นพื้นที่สาธารณะ ทรัพยากรธรรมชาติในพื้นที่ ได้แก่ ดิน น้ำ ต้นไม้ ป่าชุมชน

น้ำที่ใช้ในการเกษตรถ้าหากเกษตรกรมีพื้นที่ในเขตชลประทานก็ใช้น้ำจากเขื่อนแม่ฝงในการทำนาปี แต่สำหรับเกษตรกรที่มีพื้นที่นอกเขตชลประทานก็ต้องร่อนน้ำฝนและจากสระน้ำของตนเอง

## ส่วนที่ ๒ ยุทธศาสตร์การพัฒนากองคกรปกครองส่วนท้องถิ่น

### (๑) ความสัมพันธ์ระหว่างแผนพัฒนาระดับมหภาค

#### ๑) แผนยุทธศาสตร์ชาติ ๒๐ ปี (พ.ศ. ๒๕๖๑ – ๒๕๘๐)

กรอบยุทธศาสตร์ชาติระยะ ๒๐ ปี (พ.ศ. ๒๕๖๑ – ๒๕๘๐) เพื่อให้บรรลุวิสัยทัศน์ “ประเทศไทยมีความมั่นคง มั่งคั่ง ยั่งยืน เป็นประเทศพัฒนาแล้วด้วยการพัฒนาตามปรัชญาของเศรษฐกิจพอเพียง” นำไปสู่การพัฒนาให้คนไทยมีความสุขและตอบสนองต่อการบรรลุ ซึ่งผลประโยชน์แห่งชาติในการที่จะพัฒนาคุณภาพชีวิต สร้างรายได้ระดับสูง เป็นประเทศพัฒนาแล้ว และสร้างความสุขของคนไทย สังคมมีความมั่นคง เสมอภาค และเป็นธรรม ประเทศสามารถแข่งขันได้ในระบบเศรษฐกิจ

#### ๑. ด้านความมั่นคง

(๑) เสริมสร้างความมั่นคงของสถาบันหลักและการปกครองระบอบประชาธิปไตยอันมีพระมหากษัตริย์ทรงเป็นประมุข

(๒) ปฏิรูปกลไกการบริหารประเทศและพัฒนาความมั่นคงทางการเมือง ขจัดคอร์รัปชัน สร้างความเชื่อมั่นในกระบวนการยุติธรรม

(๓) การรักษาความมั่นคงภายในและความสงบเรียบร้อยภายใน ตลอดจนการบริหารจัดการความมั่นคงชายแดนและชายฝั่งทะเล

(๔) การพัฒนาระบบกลไก มาตรการและความร่วมมือระหว่างประเทศทุกระดับ และรักษาคุณภาพความสัมพันธ์กับประเทศมหาอำนาจ เพื่อป้องกันและแก้ไขปัญหาความมั่นคงรูปแบบใหม่

(๕) การพัฒนาเสริมสร้างศักยภาพการผนึกกำลังป้องกันประเทศการรักษาความสงบเรียบร้อยภายในประเทศ สร้างความร่วมมือกับประเทศเพื่อนบ้านและมิตรประเทศ

(๖) การพัฒนาระบบการเตรียมพร้อมแห่งชาติและระบบบริหารจัดการภัยพิบัติ รักษาความมั่นคงของฐานทรัพยากรธรรมชาติสิ่งแวดล้อม

(๗) การปรับกระบวนการทำงานของกลไกที่เกี่ยวข้องจากแนวตั้งสู่แนวนานามากขึ้น

#### ๒. ด้านการสร้างความสามารถในการแข่งขัน

(๑) การพัฒนาสมรรถนะทางเศรษฐกิจ ส่งเสริมการค้า การลงทุน พัฒนาสู่ชาติการค้า

(๒) การพัฒนาภาคการผลิตและบริการ เสริมสร้างฐานการผลิตเข้มแข็งยั่งยืน และส่งเสริมเกษตรกรรายย่อยสู่เกษตรยั่งยืนเป็นมิตรกับสิ่งแวดล้อม

(๓) การพัฒนาผู้ประกอบการและเศรษฐกิจชุมชน พัฒนาทักษะผู้ประกอบการยกระดับผลิตภาพแรงงานและพัฒนา SMEs สู่อุตสาหกรรม

(๔) การพัฒนาพื้นที่เศรษฐกิจพิเศษและเมือง พัฒนาเขตเศรษฐกิจพิเศษชายแดน และพัฒนาระบบเมืองศูนย์กลางความเจริญ

(๕) การลงทุนพัฒนาโครงสร้างพื้นฐาน ด้านการขนส่ง ความมั่นคงและพลังงาน ระบบเทคโนโลยีสารสนเทศ และการวิจัย และพัฒนา

(๖) การเชื่อมโยงกับภูมิภาคและเศรษฐกิจโลก สร้างความเป็นหุ้นส่วนการพัฒนา กับนานาชาติประเทศ ส่งเสริมให้ไทยเป็นฐานของการประกอบ ธุรกิจ ฯลฯ

#### ๓. ด้านการพัฒนาและเสริมสร้างศักยภาพคน

(๑) พัฒนาศักยภาพคนตลอดช่วงชีวิต

- (๒) การยกระดับการศึกษาและการเรียนรู้ให้มีคุณภาพเท่าเทียมและทั่วถึง
- (๓) ปลูกฝังระเบียบวินัย คุณธรรม จริยธรรม ค่านิยมที่พึงประสงค์
- (๔) การสร้างเสริมให้คนมีสุขภาพที่ดี
- (๕) การสร้างความอยู่ดีมีสุขของครอบครัวไทย

๔. ด้านการสร้างโอกาสความเสมอภาคและเท่าเทียมกันทางสังคม

- (๑) สร้างความมั่นคงและการลดความเหลื่อมล้ำทางเศรษฐกิจและสังคม
- (๒) พัฒนาระบบบริการและระบบบริหารจัดการสุขภาพ
- (๓) มีสภาพแวดล้อมและนวัตกรรมที่เอื้อต่อการดำรงชีวิตในสังคมสูงวัย
- (๔) สร้างความเข้มแข็งของสถาบันทางสังคม ทูตทางวัฒนธรรมและความเข้มแข็งของชุมชน
- (๕) พัฒนาการสื่อสารมวลชนให้เป็นกลไกในการสนับสนุนการพัฒนา

๕. ด้านการสร้างการเติบโตบนคุณภาพชีวิตที่เป็นมิตรกับสิ่งแวดล้อม

- (๑) จัดระบบอนุรักษ์ฟื้นฟูและป้องกันการทำลายทรัพยากรธรรมชาติ
- (๒) วางระบบบริหารจัดการน้ำให้มีประสิทธิภาพทั้ง ๒๕ ลุ่มน้ำ เน้นการปรับระบบการบริหาร

จัดการอุทกภัยอย่างบูรณาการ

- (๓) การพัฒนาและใช้พลังงานที่เป็นมิตรกับสิ่งแวดล้อม
- (๔) การพัฒนาเมืองอุตสาหกรรมเชิงนิเวศและเมืองที่เป็นมิตรกับสิ่งแวดล้อม
- (๕) การร่วมลดปัญหาโลกร้อนและปรับตัวให้พร้อมกับการเปลี่ยนแปลงสภาพภูมิอากาศ
- (๖) การใช้เครื่องมือทางเศรษฐศาสตร์และนโยบายการคลังเพื่อสิ่งแวดล้อม

๖. ด้านการปรับสมดุลและพัฒนาระบบการบริหารจัดการภาครัฐ

- (๑) การปรับปรุงโครงสร้าง บทบาท ภารกิจของหน่วยงานภาครัฐ ให้มีขนาดที่เหมาะสม
- (๒) การวางระบบบริหารราชการแบบบูรณาการ
- (๓) การพัฒนาระบบบริหารจัดการกำลังคนและพัฒนาบุคลากรภาครัฐ
- (๔) การต่อต้านการทุจริตและประพฤติมิชอบ
- (๕) การปรับปรุงกฎหมายและระเบียบต่าง ๆ
- (๖) ให้ทันสมัยเป็นธรรมและเป็นสากล
- (๗) พัฒนาระบบการให้บริการประชาชนของหน่วยงานภาครัฐ
- (๘) ปรับปรุงการบริหารจัดการรายได้และรายจ่ายของภาครัฐ

**๒) แผนพัฒนาเศรษฐกิจและสังคมแห่งชาติ ฉบับที่ ๑๒**

แผนพัฒนาเศรษฐกิจและสังคมแห่งชาติฉบับที่ ๑๒ (พ.ศ. ๒๕๖๐ – ๒๕๖๔) ได้จัดทำในช่วงเวลาของการปฏิรูปประเทศท่ามกลางสถานการณ์โลกที่เปลี่ยนแปลงอย่างรวดเร็วและเชื่อมโยงกันใกล้ชิดกันมากขึ้น โดยได้น้อมนำหลัก “ปรัชญาของเศรษฐกิจพอเพียง” มาเป็นปรัชญานำทางในการพัฒนาประเทศ ต่อเนื่องจากแผนพัฒนาเศรษฐกิจและสังคมแห่งชาติ ฉบับที่ ๙ - ๑๑ เพื่อเสริมสร้างภูมิคุ้มกันและช่วยให้สังคมไทยสามารถยืนหยัดอยู่ได้อย่างมั่นคงเกิดภูมิคุ้มกัน และมีการบริหารจัดการความเสี่ยงอย่างเหมาะสม โดยยังคงยึดหลักการพัฒนาที่ยั่งยืน และคนเป็นศูนย์กลาง ซึ่งวิสัยทัศน์ของแผนพัฒนาเศรษฐกิจและสังคมแห่งชาติ ฉบับที่ ๑๒ ได้กำหนดว่า “ประเทศไทยมีความมั่นคง มั่งคั่ง ยั่งยืน เป็นประเทศพัฒนาแล้ว ด้วยการพัฒนาตามหลักปรัชญาของเศรษฐกิจพอเพียง” ในขณะที่การกำหนดเป้าหมายและตัวชี้วัดในด้านต่าง ๆ ของแผนพัฒนาเศรษฐกิจและสังคมแห่งชาติฉบับนี้ ได้ยึดเป้าหมายอนาคตประเทศไทยปี ๒๕๗๙ ที่เป็นเป้าหมาย



ยุทธศาสตร์ชาติ ๒๐ ปี มาเป็น กรอบในการกำหนดเป้าหมายที่จะบรรลุใน ๕ ปี โดยที่เป้าหมายและตัวชี้วัดต้อง สอดคล้องกับกรอบเป้าหมาย การพัฒนาเศรษฐกิจ สังคม และสิ่งแวดล้อม ที่องค์ระหว่างประเทศกำหนดขึ้น อาทิ การพัฒนาที่ยั่งยืน (sustainable development goals : SDGs) ที่องค์การสหประชาชาติกำหนดขึ้น เป็นต้น ส่วนแนวทางการพัฒนาได้บูรณาการนโยบายหรือประเด็นพัฒนาที่สำคัญของประเด็นการปฏิรูป ประเทศและไทยแลนด์ ๔.๐

จากการวิเคราะห์สภาวะแวดล้อมภายในและภายนอกของการพัฒนาประเทศนั้นพบว่า ในช่วงระยะ ๘ ปี ที่ผ่านมา สถานการณ์ด้านเศรษฐกิจภายในประเทศมีการขยายตัวทางเศรษฐกิจที่ต่ำกว่า ศักยภาพของระบบเศรษฐกิจ มีสาเหตุจากปัญหาเชิงโครงสร้าง เงื่อนไขในระบบเศรษฐกิจโลก และปัจจัย ทางด้านการดำเนินนโยบายและการบริหารจัดการเศรษฐกิจ กิจกรรมทางเศรษฐกิจกระจุกตัวใน กรุงเทพมหานครและภาคกลาง ทำให้เกิดปัญหาช่องว่างการกระจายรายได้ระหว่างภาค รวมถึงกลไกการ พัฒนาจังหวัดและกลุ่มจังหวัดยังไม่สามารถเชื่อมโยงการทำงานของหน่วยงานที่เกี่ยวข้องได้ แนวโน้มเศรษฐกิจ โลก มีตลาดเกิดใหม่ที่มีบทบาทสูงขึ้น ตลาดการเงินโลกเข้าสู่สถานการณ์ไร้พรมแดน ซึ่งเป็นผลจากเทคโนโลยี และนวัตกรรมทางการเงินที่มีความก้าวหน้าอย่างรวดเร็ว ทำให้มีการพัฒนาเครื่องมือทางการเงินใหม่ ๆ รวมทั้ง มีการรวมกลุ่มทางเศรษฐกิจที่หลากหลายส่งผลต่อการเปิดเสรีทางการค้ามากขึ้น ซึ่งจะเป็โอกาสที่สำคัญของ การพัฒนาประเทศไทย สถานการณ์ด้านการพัฒนาวิทยาศาสตร์ เทคโนโลยี วิจัยพัฒนาและนวัตกรรมของ ประเทศไม่ชัดเจน มีความซ้ำซ้อนและยังมีข้อจำกัดในการตอบโจทย์การพัฒนาประเทศ เป็นผลให้การพัฒนา เทคโนโลยีและนวัตกรรมของประเทศล่าช้าไม่ทันต่อการพัฒนาเทคโนโลยีของโลก ตลอดจนมีการนำผลงานวิจัย ไปใช้ประโยชน์ในเชิงพาณิชย์ในระดับต่ำ ในขณะที่สังคมโลกมีการพัฒนาด้านวิทยาศาสตร์และเทคโนโลยีอย่าง ก้าวกระโดดเป็นกุญแจสำคัญต่อการพัฒนาเศรษฐกิจ สังคม สิ่งแวดล้อมและเปลี่ยนวิถีการดำรงชีวิตของคน ทำให้เกิดสาขาอุตสาหกรรมและบริการใหม่ๆที่ผสมผสานการใช้เทคโนโลยีสมัยใหม่หลากหลายสาขา มนุษย์จะ สามารถเข้าถึงข้อมูลและองค์ความรู้ได้อย่างไร้ขีดจำกัด มีการแย่งชิงแรงงานที่มีทักษะด้านเทคโนโลยีและมี ทักษะหลายด้านในตลาดแรงงาน ขณะเดียวกันเกิดความเหลื่อมล้ำในมิติต่าง ๆ เช่น ความเหลื่อมล้ำในการ เข้าถึงเทคโนโลยี เป็นต้น สถานการณ์ด้านสังคมโครงสร้างประชากร ประเทศไทยเปลี่ยนแปลงเข้าสู่สังคมสูงวัย ทำให้ขาดแคลนประชากรวัยแรงงานซึ่งเป็นไปในทิศทางเดียวกับสังคมโลก ส่งผลให้รัฐต้องแบกรับค่าใช้จ่ายใน ด้านการรักษาพยาบาลเพิ่มมากขึ้นและอาจเกิดภาวะการแย่งชิงแรงงานโดยเฉพาะคนที่มีศักยภาพสูง นอกจากนี้ คนไทยส่วนใหญ่ยังมีปัญหาด้านคุณธรรมจริยธรรม และไม่ตระหนักถึงความสำคัญของระเบียบวินัย ความซื่อสัตย์ การมีจิตสาธารณะ และการเลื่อนไหลของกระแสวัฒนธรรมโลกที่ผสมผสานกับวัฒนธรรมท้องถิ่น ส่งผลต่อการเปลี่ยนแปลงวิถีชีวิตและเกิดการสร้างวัฒนธรรมร่วมสมัย แต่อาจก่อให้เกิดวิกฤตทางวัฒนธรรม เนื่องจากการขาดการคัดกรองและเลือกรับวัฒนธรรมที่ดี สถานการณ์ด้านทรัพยากรธรรมชาติและสิ่งแวดล้อม ฐานทรัพยากรธรรมชาติลดลงและเสื่อมโทรมเนื่องจากการใช้ประโยชน์เกินกว่าศักยภาพในการฟื้นตัวของระบบ นิเวศ ขาดการบริหารจัดการที่มีประสิทธิภาพ อีกทั้งประเทศไทยยังคงมีปัญหาความขัดแย้งที่มีรากฐานของ ปัญหาจากความเห็นต่างทางความคิดและความเหลื่อมล้ำทางเศรษฐกิจและสังคมข้อตกลงระหว่างประเทศ เกี่ยวกับการเปลี่ยนแปลงสภาพภูมิอากาศที่ทวีความเข้มข้นขึ้น จะมีส่วนสำคัญในการกำหนดทิศทางการพัฒนา ประเทศไทยในอนาคต ยิ่งไปกว่านั้นการเปลี่ยนแปลงสภาพภูมิอากาศและภัยธรรมชาติมีความผันผวนและ รุนแรงมากขึ้น ส่งผลต่อการผลิตในภาคเกษตรและความมั่นคงด้านอาหารและน้ำ สถานการณ์ด้านการเชื่อมโยง ระหว่างประเทศนั้น ประเทศไทยกับนานาประเทศมีความใกล้ชิดกันมากขึ้นโดยเฉพาะอย่างยิ่งในกลุ่มอนุ ภูมิภาคและภูมิภาคเอเชีย เป็นเงื่อนไขสำคัญของประเทศไทยในการขยายความร่วมมือด้านเศรษฐกิจ การค้า การคมนาคมขนส่ง การพัฒนาทรัพยากรมนุษย์ และเทคโนโลยีและสารสนเทศกับกลุ่มประเทศต่าง ๆ ทั้งใน ระดับทวิภาคีและพหุภาคี ในขณะที่ประเทศมหาอำนาจมีแนวโน้มใช้อำนาจทางทหารและทางเศรษฐกิจเข้า

แทรกแซงกิจการภายในของประเทศต่างๆ รวมถึงเกิดความขัดแย้งระหว่างประเทศ ด้านอาณาเขตแบบรัฐต่อรัฐ ทั้งด้านอาณาเขตทางบก การอ้างสิทธิทับซ้อนทางทะเล และภูมิรัฐศาสตร์ เพื่อผลประโยชน์และการแข่งขัน ทรัพยากร และสถานการณ์ด้านการบริหารจัดการภาครัฐของประเทศไทย พบว่าการบริหารจัดการมีประสิทธิภาพต่ำขาดระบบการทำงานที่เชื่อมโยงเป็นเครือข่ายแบบบูรณาการกับหน่วยงานหรือภาคส่วนอื่นๆ การให้บริการประชาชนยังต้อง ปรับปรุงให้ได้มาตรฐานสากล ขณะที่การทุจริตและประพฤติมิชอบได้ขยายไปในวงกว้างทั้งในภาครัฐ เอกชน และองค์กรเอกชน นอกจากนี้กฎหมายหลายฉบับยังไม่ได้มาตรฐานสากล เนื่องจากล้าสมัยและกระบวนการตรากฎหมายยังมีจุดอ่อนหลายประการตลอดจนกระบวนการยุติธรรมยังขาดประสิทธิภาพและไม่สามารถ อำนวยความยุติธรรมได้อย่างเสมอภาค นอกจากนี้ปัญหาด้านการก่อการร้าย อาชญากรรมข้ามชาติ และอาชญากรรมทางไซเบอร์จะทวีความรุนแรงและมีวิธีการที่ซับซ้อน

จากการวิเคราะห์สถานะแวดล้อมภายในและภายนอกของการพัฒนาประเทศ จึงได้มีการวาง ยุทธศาสตร์และแนวทางการพัฒนาในแผนพัฒนาเศรษฐกิจและสังคม ฉบับที่ ๑๒ โดยกำหนดจากยุทธศาสตร์ ทั้ง ๖ ด้านภายใต้ยุทธศาสตร์ชาติ ๒๐ ปี และกำหนดเป็นแนวทางในรายละเอียด ที่แสดงให้เห็นถึงความ สอดคล้องและการตอบสนองต่อเป้าหมายที่ต้องบรรลุในระยะ ๕ ปี ที่จะเป็นการวางพื้นฐานที่สามารถสานต่อ การพัฒนาในประเด็นสำคัญของประเทศในระยะต่อไป เพื่อให้เกิดความชัดเจนในการขับเคลื่อนยุทธศาสตร์ชาติ แผนพัฒนาเศรษฐกิจและสังคม ฉบับที่ ๑๒ จึงประกอบด้วยยุทธศาสตร์ชาติทั้ง ๖ ยุทธศาสตร์ ได้แก่

- ๑) ยุทธศาสตร์การเสริมสร้างและพัฒนาศักยภาพทุนมนุษย์
- ๒) ยุทธศาสตร์การสร้างความเป็นธรรมลดและความเหลื่อมล้ำในสังคม
- ๓) ยุทธศาสตร์การสร้างความเข้มแข็งทางเศรษฐกิจและแข่งขันได้อย่างยั่งยืน
- ๔) ยุทธศาสตร์การเติบโตที่เป็นมิตรกับสิ่งแวดล้อมเพื่อการพัฒนาอย่างยั่งยืน
- ๕) ยุทธศาสตร์การเสริมสร้างความมั่นคงแห่งชาติเพื่อการพัฒนาประเทศสู่ความมั่งคั่งและยั่งยืน
- ๖) ยุทธศาสตร์การบริหารจัดการในภาครัฐ การป้องกันการทุจริตประพฤติมิชอบและธรรมาภิบาล ในสังคมไทย

และประกอบกับอีก ๔ ยุทธศาสตร์ที่มุ่งเน้นการพัฒนาพื้นฐานเชิงยุทธศาสตร์และกลไกสนับสนุน ให้ การดำเนินยุทธศาสตร์ทั้ง ๖ ด้านให้สัมฤทธิ์ผล ประกอบด้วย

- ๗) ยุทธศาสตร์การพัฒนาโครงสร้างพื้นฐานและระบบโลจิสติกส์
- ๘) ยุทธศาสตร์การพัฒนาวิทยาศาสตร์ เทคโนโลยี วิจัย และนวัตกรรม
- ๙) ยุทธศาสตร์การพัฒนาภาค เมือง และพื้นที่เศรษฐกิจ
- ๑๐) ยุทธศาสตร์ความร่วมมือระหว่างประเทศเพื่อการพัฒนา

### ๓) แผนพัฒนาภาค/แผนพัฒนากลุ่มจังหวัด/แผนพัฒนาจังหวัด

#### ๓.๑) แผนพัฒนาภาคเหนือ พ.ศ. ๒๕๖๐ - ๒๕๖๕ ฉบับทบทวน

##### ๑. สภาพทั่วไป

##### ๑.๑) ที่ตั้ง

ภาคเหนือ ประกอบด้วย ๑๗ จังหวัด ได้แก่ เชียงใหม่ ลำพูน ลำปาง แม่ฮ่องสอน เชียงราย พะเยา แพร่ น่าน พิชณุโลก ตาก อุตรดิตถ์ สุโขทัย เพชรบูรณ์ นครสวรรค์ กำแพงเพชร พิจิตร และ อุทัยธานี เป็นพื้นที่เชื่อมโยงเศรษฐกิจกลุ่มอนุภูมิภาคกลุ่มแม่น้ำโขง กลุ่มประเทศเอเชียใต้ และกลุ่มประชาคม เศรษฐกิจอาเซียนโดยมีอาณาเขตติดต่อกับสาธารณรัฐประชาธิปไตยประชาชนลาว ด้านตะวันออกและด้าน เหนือ มีแม่น้ำโขงเป็นเส้นกั้นพรมแดน และด้านตะวันตก ติดต่อสหภาพเมียนมา

##### ๑.๒) พื้นที่และลักษณะภูมิประเทศ

มีพื้นที่รวม ๑๐๖.๐๓ ล้านไร่ คิดเป็นร้อยละ ๓๓ ของพื้นที่ประเทศ ลักษณะภูมิประเทศของพื้นที่ตอนบนเป็นที่สูง เป็นภูเขา ป่าไม้ และแหล่งต้นน้ำลำธาร พื้นที่ตอนล่างเป็นภูเขาสูงทางทิศตะวันตกและทิศตะวันออก ตอนกลางเป็นพื้นที่ราบลุ่มของแม่น้ำปิง วัง ยม น่าน สะแกกรัง และป่าสัก

#### ๑.๓ ภูมิอากาศ

มีอากาศร้อนชื้นสลับร้อนแห้งแล้ง แบ่งเป็น ๓ ฤดู คือ

ฤดูร้อน ช่วงเดือน กุมภาพันธ์-พฤษภาคม มีอากาศร้อนและแห้งแล้ง โดยเฉพาะเดือนมีนาคมและเมษายน จังหวัดที่มีอุณหภูมิ สูงสุด คือ อุตรดิตถ์

ฤดูฝน ช่วงเดือนพฤษภาคม-ตุลาคม ได้รับอิทธิพลของลมมรสุมตะวันตกเฉียงใต้ มีปริมาณน้ำฝนเฉลี่ยปี ๒๕๕๘ เท่ากับ ๑,๐๕๓.๑๐ มิลลิเมตร จังหวัดที่มีฝนตกมากที่สุด คือ เชียงราย ฝนตกน้อยที่สุด คือ ลำปาง

ฤดูหนาว ช่วงเดือน ตุลาคม-กุมภาพันธ์อากาศหนาวเย็น ได้รับอิทธิพลของลมมรสุมตะวันออกเฉียงเหนือจากประเทศจีน จังหวัดที่มีอุณหภูมิต่ำสุด คือ จังหวัดเชียงราย

#### ๑.๔ การใช้ประโยชน์ที่ดิน

ในปี ๒๕๕๘ จากพื้นที่ภาครวม ๑๐๖.๐๓ ล้านไร่ จำแนกเป็นพื้นที่ป่าไม้ ๕๖.๔๙ ล้านไร่ หรือร้อยละ ๕๓.๓ พื้นที่ทำการเกษตร ๓๒.๕๐ ล้านไร่ หรือร้อยละ ๓๐.๖ และพื้นที่ใช้ประโยชน์ อื่นๆ ๑๗.๐๓ ล้านไร่ หรือร้อยละ ๑๖.๑ ของพื้นที่ภาค

#### ๑.๕ ทรัพยากรธรรมชาติ

๑.๕.๑ ดินสภาพดินเป็นดินร่วนปนดินเหนียวที่เกิดจากตะกอนลำน้ำ มีความอุดมสมบูรณ์ค่อนข้างสูง โดยเฉพาะดินบริเวณลุ่มแม่น้ำต่างๆ เหมาะสมสำหรับการทำนา ประมาณ ๑๖.๔ ล้านไร่ หรือร้อยละ ๑๕.๕ ของพื้นที่ภาค และปลูกพืชไร่ประมาณ ๒๐.๐ ล้านไร่ หรือ ร้อยละ ๑๘.๙ ของพื้นที่ภาค แม่ฮ่องสอน สุโขทัย พิษณุโลก เพชรบูรณ์ ลำพูน ลำปาง แพร่ น่าน พะเยา เชียงราย อุตรดิตถ์ นครสวรรค์ อุทัยธานี กำแพงเพชร เชียงใหม่ ตาก พิจิตร ปิง ยม น่าน วัง

๑.๕.๒ แหล่งน้ำ มีลุ่มน้ำขนาดใหญ่ ๘ ลุ่มน้ำ ได้แก่ ลุ่มน้ำปิง ลุ่มน้ำวัง ลุ่มน้ำยม ลุ่มน้ำน่าน ลุ่มน้ำสาละวิน ลุ่มน้ำกก ลุ่มน้ำป่าสัก และลุ่มน้ำสะแกกรัง ลำน้ำหลักของภาค ได้แก่ แม่น้ำปิง แม่น้ำวัง แม่น้ำยม และแม่น้ำน่าน ซึ่งไหลไปบรรจบกันเป็นแม่น้ำเจ้าพระยาที่จังหวัดนครสวรรค์ รวมทั้งมีแหล่งน้ำธรรมชาติ ขนาดใหญ่ในพื้นที่ ได้แก่ กว๊านพะเยา (พะเยา) บึงบอระเพ็ด (นครสวรรค์) และบึงสีไฟ (พิจิตร) นอกจากนี้ ยังมีแหล่งน้ำบาดาลสำคัญในภาคเหนือตอนบน ได้แก่ แอ่งเชียงใหม่และแอ่งลำพูน สำหรับภาคเหนือตอนล่าง มีแหล่งน้ำบาดาลขนาดใหญ่อยู่บริเวณที่ราบลุ่มเหนือจังหวัดนครสวรรค์ขึ้นไปถึงจังหวัดอุตรดิตถ์ คุณภาพของน้ำบาดาลส่วนใหญ่อยู่ในเกณฑ์ที่บริโภคได้

๑.๕.๓ ป่าไม้ภาคเหนือมีพื้นที่ป่าไม้มากที่สุดของประเทศ ในปี ๒๕๖๐ ภาคเหนือมีพื้นที่ป่าไม้ ๕๖.๓๘ ล้านไร่ คิดเป็นร้อยละ ๕๒.๕ ของพื้นที่ภาค หรือร้อยละ ๕๕.๒ ของพื้นที่ป่าไม้ประเทศ ลักษณะเป็น ป่าดงดิบ ป่าเบญจพรรณ และป่าเต็งรัง โดยเฉพาะจังหวัดในภาคเหนือตอนบน เช่น เชียงใหม่ ตาก และแม่ฮ่องสอน

## ๒. โครงข่ายคมนาคมขนส่งและการบริการสาธารณูปโภค

๒.๑ โครงข่ายถนน เชื่อมโยงกับโครงข่ายหลักของประเทศ และเชื่อมโยงสู่ประเทศเพื่อนบ้าน สปป.ลาว เมียนมา และสามารถเชื่อมโยงไปยังจีนตอนใต้

๒.๑.๑ ทางหลวงแผ่นดินหมายเลข ๑ (ถนนพหลโยธิน) เริ่มต้นที่กรุงเทพมหานคร สิ้นสุดที่ด่านพรมแดนแม่สาย อ.แม่สาย จังหวัดเชียงราย เชื่อมโยงกับประเทศเมียนมาที่ท่าขี้เหล็ก เป็น

ระยะทาง ทั้งสิ้น ๙๙๔.๗๕ กิโลเมตร และทางหลวงแผ่นดินหมายเลข ๑๑ (สายอินทร์บุรี-เชียงใหม่) เป็นทางหลวงแผ่นดินสายหลักแนวเหนือ-ใต้ เชื่อมการคมนาคมระหว่างจังหวัดในภาคกลางกับจังหวัดในภาคเหนือ ระยะทาง ๕๔๕.๗๘ กิโลเมตร

๒.๑.๒ เส้นทางแนวระเบียงเศรษฐกิจเหนือ-ใต้ (North-South Economic Corridor : NSEC) หรือเส้นทาง R๓A เชื่อมโยงระหว่างคุนหมิงจีนตอนใต้ มายังเมืองห้วยทราย แขวงบ่อแก้ว สปป.ลาว เข้าสู่ ประเทศไทยผ่านสะพานมิตรภาพไทย-ลาว แห่งที่ ๔ (เชียงใหม่-ห้วยทราย) ที่ อ.เชียงของ จ.เชียงราย ผ่าน ทางหลวงหมายเลข ๑ ลงสู่ภาคกลางและภาคใต้ เชื่อมไปถึงมาเลเซียและสิงคโปร์

๒.๑.๓ เส้นทางแนวระเบียงเศรษฐกิจตะวันออก-ตะวันตก (East-West Economic Corridor : EWEC) หรือเส้นทาง R๒ เชื่อมโยง ๔ ประเทศ ได้แก่ เมียนมา ไทย ลาว และเวียดนาม โดยเชื่อมโยงจากเมียนมา ผ่านสะพานมิตรภาพไทย - เมียนมา แห่งที่ ๑ สู่อำเภอแม่สอด จังหวัดตาก - พิษณุโลก - เพชรบูรณ์ เข้าสู่ภาคตะวันออกเฉียงเหนือ ตามทางหลวงแผ่นดินหมายเลข ๑๒ (ชัยภูมิ ขอนแก่น มหาสารคาม กาฬสินธุ์ มุกดาหาร) และเชื่อมสู่ สปป.ลาว ผ่านสะพานมิตรภาพแห่งที่ ๒ (มุกดาหาร - สะหวันนะเขต) เป็นเส้นทาง เชื่อมโยงการค้าการลงทุนภายใต้กรอบความร่วมมือกลุ่มประเทศอนุภูมิภาคุ่มน้ำโขง (GMS)

๒.๒ รถไฟ มีเส้นทางรถไฟกรุงเทพฯ - เชียงใหม่ สามารถเชื่อมโยงสู่ทางรถไฟสายตะวันออกเฉียงเหนือที่สถานีรถไฟชุมทางบ้านภาชี จังหวัดพระนครศรีอยุธยา

๒.๓ สนามบิน มี ๑๒ แห่ง เป็นสนามบินนานาชาติ ๒ แห่ง คือ ท่าอากาศยานนานาชาติ เชียงใหม่ และท่าอากาศยานนานาชาติแม่ฟ้าหลวง จังหวัดเชียงราย และสนามบินในประเทศ ๑๐ แห่ง ได้แก่ ลำปาง แม่ฮ่องสอน น่าน พิษณุโลก สุโขทัย แพร่ แม่สอด ตาก เพชรบูรณ์ และปาย

๒.๔ ด่านชายแดน มี ๘ ด่านถาวร ๒๑ จุดผ่อนปรนที่เป็นจุดเชื่อมโยงการค้าชายแดนกับประเทศเพื่อนบ้าน

๒.๕ แผนงานพัฒนาโครงสร้างพื้นฐานขนาดใหญ่ที่อยู่ระหว่างดำเนินการในภาค ได้แก่ รถไฟทางคู่ ช่วงปากน้ำโพ - เด่นชัย ช่วงเด่นชัย - เชียงใหม่ และ ช่วงเด่นชัย - เชียงราย - เชียงของ รวมถึงรถไฟความเร็วสูง กรุงเทพฯ - เชียงใหม่ และสนามบินนานาชาติเชียงใหม่แห่งที่ ๒ อยู่ระหว่างเสนอโครงการ

### ๒.๖ บริการสาธารณูปโภค

๒.๖.๑ ไฟฟ้า มีระบบสายส่งเชื่อมโยงกับระบบสายส่งของประเทศและมีโรงงานและเขื่อนผลิต กระแสไฟฟ้าที่สำคัญ ได้แก่ โรงไฟฟ้าแม่เมาะ (ลำปาง) โรงไฟฟ้านลภระบือ (กำแพงเพชร) เขื่อนสิริกิติ์ (อุตรดิตถ์) เขื่อนภูมิพล (ตาก) และเขื่อนแม่งัดสมบูรณ์ชล (เชียงใหม่)

๒.๖.๒ ประปา มีระบบบริการประปาครอบคลุมพื้นที่เขตเมืองในพื้นที่ความรับผิดชอบของสำนักงานประปาเขต ๙ (เชียงใหม่) และ สำนักงานประปาเขต ๑๐ (นครสวรรค์) นอกจากนี้มีระบบประปาของ อปท. และประปาหมู่บ้าน

## ๓. สภาพเศรษฐกิจและรายได้

### ๓.๑ ภาพรวมเศรษฐกิจ

๓.๑.๑ เศรษฐกิจของภาคเหนือมีขนาดเล็กที่สุดของประเทศ มูลค่าผลิตภัณฑ์ภาค ณ ราคา ประจำปี ๒๕๖๐ เท่ากับ ๑,๑๘๒,๘๗๒ ล้านบาท คิดเป็นร้อยละ ๗.๗ ของผลิตภัณฑ์มวลรวมประเทศ ซึ่งมี สัดส่วนเล็กลงอย่างต่อเนื่องเมื่อเทียบกับปี ๒๕๕๖ ที่มีสัดส่วนร้อยละ ๘.๗ ของประเทศ

๓.๑.๒ โครงสร้างเศรษฐกิจขับเคลื่อนโดยภาคบริการและภาคเกษตร ในปี ๒๕๖๐ ภาคบริการมีสัดส่วนถึงร้อยละ ๕๗.๑ ส่วนใหญ่เป็นการค้าส่งค้าปลีก การศึกษา และบริการภาครัฐ สำหรับโรงแรมและภัตตาคารมีแนวโน้มขยายตัวสูงสอดคล้องกับการเติบโตของการท่องเที่ยว ภาคเกษตร มีสัดส่วนร้อยละ

๒๔.๘ ของผลิตภัณฑ์ภาค ซึ่งเป็นการผลิตพืชเกือบทั้งหมด ส่วนภาคอุตสาหกรรมมีบทบาทน้อย เพียงร้อยละ ๑๘.๑ ซึ่งส่วนใหญ่กว่าร้อยละ ๖๕.๕ เป็นอุตสาหกรรมอาหารและเครื่องดื่ม

๓.๑.๓ เศรษฐกิจภาคเหนือเติบโตต่อเนื่องแต่ยังต่ำกว่าระดับประเทศ ในปี ๒๕๖๐ เศรษฐกิจ ภาคเหนือขยายตัวร้อยละ ๓.๘ ขณะที่ประเทศขยายตัวร้อยละ ๔.๐ เป็นผลจากการหดตัวของภาคอุตสาหกรรม สาขาการทำเหมืองแร่และเหมืองหิน ที่ลดลงร้อยละ ๒๑.๐ เนื่องจากยังไม่มี การอนุญาตประทานบัตรและอาชญาบัตรใหม่ เพราะขาดความชัดเจนด้านกฎหมายเกี่ยวกับการอนุญาตต่างๆ หลังจากที่พระราชบัญญัติแร่ พ.ศ. ๒๕๖๐ มีผลใช้บังคับ ขณะที่ภาคเกษตรและภาคบริการขยายตัวได้ดีทุกสาขา โดยเฉพาะสาขาเกษตรกรรมฯ สาขาการค้าส่งและค้าปลีก และสาขาการขนส่งฯ ที่ขยายตัวร้อยละ ๑๐.๑ ๖.๓ และ ๑๒.๗ ตามลำดับ

๓.๑.๔ รายได้เฉลี่ยต่อประชากรต่ำกว่าค่าเฉลี่ยของประเทศ ในปี ๒๕๖๐ ผลิตภัณฑ์ภาคต่อหัวประชากรของภาคเหนือ (GRP Per capita) เท่ากับ ๑๐๓,๗๖๐ บาทต่อคนต่อปี ยังห่างจากรดับประเทศเกือบ ๑ เท่า จังหวัดที่มีรายได้เฉลี่ยต่อหัวสูงสุด ๓ อันดับแรก ได้แก่ จังหวัดลำพูน (๑๙๑,๕๖๘ บาท) กำแพงเพชร (๑๔๒,๖๖๐ บาท) และเชียงใหม่ (๑๓๕,๙๙๑ บาท) เนื่องจากเป็นแหล่งอุตสาหกรรมและพื้นที่เศรษฐกิจหลักของภาค ขณะที่จังหวัดน่าน (๗๑,๑๒๑ บาท) แพร่ (๖๗,๐๕๗ บาท) และแม่ฮ่องสอน (๖๕,๔๔๘ บาท) มีรายได้เฉลี่ยต่อประชากรต่ำที่สุดในภาค

๓.๑.๕ พื้นที่เศรษฐกิจค่อนข้างกระจุกตัวในจังหวัดใหญ่ โดยจังหวัดที่มีขนาดเศรษฐกิจใหญ่ที่สุดของภาค คือ จังหวัดเชียงใหม่ สัดส่วนร้อยละ ๑๙.๖ รองลงมา ได้แก่ จังหวัดกำแพงเพชร ร้อยละ ๙.๓ นครสวรรค์ ร้อยละ ๙.๑ และเชียงรายร้อยละ ๘.๘ ขณะที่แม่ฮ่องสอนมีขนาดเล็กที่สุดเพียงร้อยละ ๑.๑ ทั้งนี้พื้นที่เศรษฐกิจไม่มีความเปลี่ยนแปลงจากช่วงที่ผ่านมามากนัก

### ๓.๒ เศรษฐกิจรายสาขา

#### ๓.๒.๑ ภาคเกษตร

๑) ภาคเกษตรมีบทบาทสำคัญต่อเศรษฐกิจภาคเหนือ ทั้งในด้านเป็นฐานรายได้หลักของประชากรส่วนใหญ่และการจ้างงาน ในปี ๒๕๖๐ ผลิตภัณฑ์ภาคเกษตรมีมูลค่า ๒๙๓,๑๕๘ ล้านบาท คิดเป็นสัดส่วนร้อยละ ๒๔.๘ ของผลิตภัณฑ์ภาคผลผลิตเกษตรของภาคเหนือส่วนใหญ่เป็นผลิตภัณฑ์จากพืชที่สำคัญ ได้แก่ ข้าว ข้าวโพดเลี้ยงสัตว์ และอ้อยโรงงานในพื้นที่ภาคเหนือตอนล่าง ซึ่งเป็นการทำเกษตรแปลงใหญ่ที่ยังมีการใช้สารเคมีสูง สำหรับการผลิตพืชผัก และไม้ผล ส่วนใหญ่อยู่ในภาคเหนือตอนบน โดยระบบการผลิตปรับสู่เกษตรอินทรีย์มากขึ้น ซึ่งยังอยู่ในระดับเกษตรอินทรีย์ตามวิถีพื้นบ้าน แต่มีแนวโน้มขยายสู่เชิงพาณิชย์พืชอินทรีย์สำคัญ ได้แก่ กาแฟ และชาอินทรีย์ ในพื้นที่จังหวัดเชียงใหม่ เชียงราย ลำปาง และแม่ฮ่องสอน ข้าวอินทรีย์ และข้าวหอมมะลิอินทรีย์ ในจังหวัดเชียงราย พะเยา และเชียงใหม่ รวมทั้งพืชผักและผลไม้เมืองหนาว

๒) พื้นที่ใช้ประโยชน์ทางการเกษตร ในปี ๒๕๖๐ มีพื้นที่ใช้ประโยชน์ทางการเกษตรรวม ๓๒.๕ ล้านไร่ คิดเป็นร้อยละ ๒๑.๘ ของพื้นที่ใช้ประโยชน์ทางการเกษตรทั่วประเทศ โดยพื้นที่เกษตรของภาคเหนือส่วนใหญ่อยู่ในจังหวัดภาคเหนือตอนล่าง ซึ่งลักษณะภูมิประเทศส่วนใหญ่เป็นพื้นที่ค่อนข้างราบเหมาะสำหรับปลูกข้าวและพืชไร่ มีความเหมาะสมในการทำเกษตรแปลงใหญ่ ขณะที่จังหวัดในภาคเหนือตอนบนมีพื้นที่เกษตรไม่มากเนื่องจากเป็นภูเขาสูงสลับที่ราบเชิงเขา และมีขนาดฟาร์มเล็กมากประมาณ ๑๐ ไร่ต่อครัวเรือน จึงเหมาะกับเกษตรแบบประณีตหรือเกษตรอินทรีย์

๓) พื้นที่ชลประทานต่อพื้นที่เกษตรของภาคเหนือสูงกว่าค่าเฉลี่ยประเทศ โดยในปี ๒๕๕๙ มีสัดส่วนร้อยละ ๒๗.๘ ซึ่งสูงกว่าค่าเฉลี่ยของประเทศที่มีสัดส่วนร้อยละ ๒๑.๙ ครอบคลุมพื้นที่ประมาณ ๙.๐๒ ล้านไร่ คิดเป็นร้อยละ ๒๗.๖ ของพื้นที่ชลประทานทั้งประเทศ พื้นที่โครงการชลประทาน ของภาคเกือบ

ร้อยละ ๗๐ อยู่ในจังหวัดภาคเหนือตอนล่าง แต่ยังมีสัดส่วนพื้นที่ชลประทานต่อพื้นที่เกษตรค่อนข้างต่ำเพียงร้อยละ ๒๗.๓ จึงเป็นข้อจำกัดในการบริหารจัดการน้ำเพื่อการเกษตร ทั้งการเก็บกักน้ำในฤดูแล้ง และชลประทานในช่วงฤดูฝนไม่ให้ท่วมพืชผลเสียหาย

### ๓.๒.๒ ภาคอุตสาหกรรม

๑) อุตสาหกรรมของภาคเหนือ มีบทบาทน้อยเมื่อเทียบกับระดับประเทศ ในปี ๒๕๖๐ ผลิตภัณฑ์ภาคอุตสาหกรรม (สาขาอุตสาหกรรมและเหมืองแร่) มีมูลค่า ๒๑๓,๙๓๑ ล้านบาท คิดเป็นสัดส่วนร้อยละ ๑๘.๑ ของผลิตภัณฑ์ภาค และมีสัดส่วนเพียงร้อยละ ๔.๗ ของมูลค่าผลิตภัณฑ์ ภาคอุตสาหกรรมของประเทศ โครงสร้างอุตสาหกรรมหลักประกอบด้วย ผลิตภัณฑ์อาหารมีสัดส่วนสูงที่สุด ร้อยละ ๔๙.๔ ของสาขาอุตสาหกรรม รองลงมาเป็นการผลิตเครื่องตี ผลิตภัณฑ์คอมพิวเตอร์ฯ ผลิตภัณฑ์จากแร่ โลหะ และเครื่องแต่งกาย ตามลำดับ โดยส่วนใหญ่ยังคงพึ่งพาฐานทรัพยากรธรรมชาติในพื้นที่ เช่น วัตถุดิบทางการเกษตร แร่ดินขาว และไม้แปรรูป รวมทั้งอาศัยฝีมือแรงงานเป็นหลัก อุตสาหกรรมในภาคเหนือตอนล่าง จังหวัดกำแพงเพชรและนครสวรรค์ เป็นกลุ่มอาหารและเครื่องตี กลุ่มพลังงานชีวภาพ/ชีวมวล โดยเป็นโรงงานขนาดใหญ่ และมีนิคมอุตสาหกรรมที่จังหวัดพิจิตร สำหรับภาคเหนือตอนบน ในนิคมอุตสาหกรรมลำพูนส่วนใหญ่เป็นกลุ่มชิ้นส่วนอิเล็กทรอนิกส์ของนักลงทุนญี่ปุ่นซึ่งปัจจุบันเต็มพื้นที่แล้ว และมีโรงงานอุตสาหกรรมอาหารแปรรูปและอุตสาหกรรมเบาต่างๆ กระจายในจังหวัดเชียงใหม่ ลำพูน ลำปาง โดยเป็นผู้ผลิตขนาดกลางและขนาดย่อม

๒) ภาคเหนือเป็นแหล่งผลิตหัตถอุตสาหกรรมที่สำคัญของประเทศ เป็นผลิตภัณฑ์ที่มีอัตลักษณ์ของศิลปวัฒนธรรมภาคเหนือและมีความหลากหลาย อาทิ ผ้าทอ เครื่องเงิน เพอร์นิเจอร์ไม้ ผลิตภัณฑ์ตกแต่งบ้าน เป็นต้น แหล่งผลิตส่วนใหญ่กระจายในจังหวัดภาคเหนือตอนบน โดยมีจังหวัดเชียงใหม่ เป็นแหล่งจำหน่ายหลัก และเป็นเมือง UNESCO's Creative City Network (สาขา Crafts and Folk Art) ซึ่งปัจจุบันมีการพัฒนาระดับผลิตภัณฑ์ให้มีคุณภาพสูงขึ้น โดยได้รับการสนับสนุนจากสถาบันการศึกษา และสำนักงานส่งเสริมเศรษฐกิจสร้างสรรค์ (TCDC ภาคเหนือ) นอกจากนี้ตั้งแต่แผนพัฒนาฯ ฉบับที่ ๑๐ เป็นต้นมา ได้มีการพัฒนาอุตสาหกรรมสร้างสรรค์ในกลุ่มซอฟต์แวร์และดิจิทัลคอนเทนต์ซึ่งในช่วงปี ๒๕๕๕ - ๒๕๕๘ โครงการที่ได้รับอนุมัติส่งเสริมการลงทุนในอุตสาหกรรมซอฟต์แวร์ และดิจิทัลคอนเทนต์ มีการขยายตัวเฉลี่ยของจำนวนผู้ประกอบการสูงถึงร้อยละ ๒๙.๔ ต่อปี โดยเฉพาะในพื้นที่จังหวัดเชียงใหม่ซึ่งเป็น เมืองสำหรับนักพัฒนางานดิจิทัล (Best City for Digital Nomads) ซึ่งปัจจุบันมีการพัฒนาธุรกิจ Startup โดยสำนักงานส่งเสริมเศรษฐกิจดิจิทัล (DEPA ภาคเหนือ) และมหาวิทยาลัยเชียงใหม่ได้ให้การสนับสนุน ๖ แผนพัฒนาภาคเหนือ

### ๓.๒.๓ การค้าชายแดน

๑) ด้านชายแดนภาคเหนือเป็นประตูการค้ากับประเทศเพื่อนบ้านทั้งเมียนมา และ สปป.ลาว และสามารถเชื่อมโยงการค้ากับประเทศจีนตอนใต้ การค้าชายแดนเติบโตอย่างต่อเนื่อง ปี ๒๕๖๑ การค้าผ่านด่านศุลกากร (การค้าชายแดนและผ่านแดน) มีมูลค่ารวม ๑๖๑,๒๓๘.๘๐ ล้านบาท ส่วนใหญ่เป็น การส่งออก จึงได้ดุลการค้าสูงมาโดยตลอด ในช่วงปี ๒๕๕๖-๒๕๖๑ มูลค่าการค้าชายแดนภาคเหนือขยายตัว เฉลี่ยร้อยละ ๑๓.๐ ต่อปี ตามการค้ากับประเทศเมียนมาจากการเปิดประเทศทำให้มีความต้องการสินค้า เพื่ออุปโภคบริโภคสูงและการนำเข้าพลังงานไฟฟ้าที่โรงไฟฟ้าพลังงานความร้อนหงสา ของ สปป.ลาว ผ่านทาง ด่านทุ่งช้าง อย่างไรก็ตามภาคเหนือเป็นเพียงทางผ่านของสินค้าออกสู่ประเทศเพื่อนบ้านและจีนตอนใต้ เท่านั้น โดยสินค้าส่วนใหญ่มาจากส่วนกลาง ด้านชายแดนหลัก ได้แก่ ด่านแม่สอด จังหวัดตาก สัดส่วนร้อยละ ๔๘.๔ และด่านในจังหวัดเชียงรายรวมประมาณร้อยละ ๓๒.๐ ได้แก่ ด่านเชียงของ เชียงแสน และด่านแม่สาย สินค้าส่งออกที่สำคัญ อาทิ น้ำมันเชื้อเพลิง วัสดุและอุปกรณ์ก่อสร้าง น้ำตาลทราย เครื่องโทรสารพร้อม อุปกรณ์ สินค้าอุปโภคบริโภค สินค้านำเข้า อาทิ พลังงานไฟฟ้า โคกระบือมีชีวิต ผลิตภัณฑ์อื่นๆ จากสัตว์ ผักและผลไม้ พืช น้ำมัน และสินค้าเกษตร สำหรับเขตเศรษฐกิจพิเศษชายแดนในภาคเหนือ มี ๒ แห่ง ได้แก่ อำเภอแม่สอด

จังหวัดตาก และอำเภอแม่สาย เชียงแสน เชียงของ ในจังหวัดเชียงราย ปัจจุบันอยู่ระหว่างการพัฒนาพื้นที่อุตสาหกรรมและโครงสร้างพื้นฐาน

๒) โครงสร้างการค้าชายแดนจำแนกตามประเทศคู่ค้า ในปี ๒๕๖๑ มูลค่าการค้า ส่วนใหญ่ยังคงเป็นเมียนมา ๙๔,๘๓๑.๑๘ ล้านบาท คิดเป็นร้อยละ ๕๘.๘ รองลงมาเป็น สปป.ลาว ๔๖,๔๒๔.๑๙ ล้านบาท ร้อยละ ๒๘.๘ เป็นอันดับสองสูงกว่าการค้าผ่านแดนกับจีนตอนใต้ เป็นผลมาจากการนำเข้าพลังงานไฟฟ้า และการพัฒนาพื้นที่ในแขวงบ่อแก้วและหลวงน้ำทา ทำให้ความต้องการสินค้าอุปโภคบริโภคและวัสดุอุปกรณ์ก่อสร้างมากขึ้น ขณะที่การค้าผ่านแดนกับจีนตอนใต้ชะลอตัว โดยมีมูลค่า ๑๙,๙๘๓.๔๓ ล้านบาท คิดเป็นร้อยละ ๑๒.๔ ส่วนหนึ่งเป็นผลมาจากเศรษฐกิจประเทศจีนอยู่ในภาวะชะลอตัว สำหรับช่องทางการค้า กับจีนตอนใต้เปลี่ยนมาผ่านด่านเชียงของมากขึ้นจากเดิมที่ผ่านทางด่านเชียงแสน โดยในปี ๒๕๖๑ การค้ากับ จีนผ่านด่านเชียงของมีสัดส่วนถึงร้อยละ ๘๒.๘ เนื่องจากความสะดวกของการขนส่งตามเส้นทาง R๓A ผ่านสะพานข้ามแม่น้ำโขงแห่งที่ ๔ ประกอบกับการขนส่งทางเรือที่ท่าเรือเชียงแสนยังติดปัญหาร่องน้ำผู้ประกอบการจึงเปลี่ยนมาเป็นการขนส่งสินค้าทางถนน R๓A หรือขนส่งทางเรือในแม่น้ำโขงแต่ถ่ายสินค้าไปยังท่าเรือของประเทศลาวเพื่อหลีกเลี่ยงขีดหินและเกาะแก่ง จากนั้นขนส่งทางบกตามถนน R๓A ผ่านทาง ด่านเชียงของ

### ๓.๒.๔ การท่องเที่ยว

๑) การท่องเที่ยวของภาคเหนือโดดเด่นด้านวัฒนธรรมและธรรมชาติโดยมีจุดแข็งอยู่ที่สภาพภูมิสังคมซึ่งเป็นภูเขาสูง ทัศนียภาพสวยงาม อากาศเย็นสบาย มีความหลากหลายทางชาติพันธุ์ โดยเฉพาะวัฒนธรรมที่งดงามเป็นเอกลักษณ์ ผู้คนมีความเป็นมิตร รวมทั้งเป็นประตูเชื่อมโยงการท่องเที่ยว สู่ประเทศเพื่อนบ้าน และยังมีแหล่งมรดกโลกทั้งด้านประวัติศาสตร์และเชิงนิเวศน์ จึงดึงดูดให้นักท่องเที่ยว หลังไหลเข้ามาอย่างต่อเนื่อง และเริ่มขยายตลาดท่องเที่ยวเฉพาะกลุ่มมากขึ้น เช่น MICE การท่องเที่ยว เพื่อสุขภาพ การท่องเที่ยวชุมชน กีฬา/การผจญภัย พาน้ำกระยะยาว และการท่องเที่ยวในกลุ่มประเทศ อนุภูมิภาคลุ่มแม่น้ำโขง โดยมีเชียงใหม่เป็นเมืองท่องเที่ยวหลักที่มีชื่อเสียงระดับโลก อย่างไรก็ตาม สภาพโดยรวมของทรัพยากรธรรมชาติ และแหล่งท่องเที่ยวหลักมีความเสื่อมโทรม การบริหารจัดการด้าน ๗ แผนพัฒนาภาคเหนือ การท่องเที่ยว และระบบขนส่งสาธารณะยังขาดประสิทธิภาพ และปัญหาหมอกควันที่ส่งผลกระทบต่อ การตัดสินใจมาท่องเที่ยว เป็นประเด็นที่ทำลายต่อการพัฒนาการท่องเที่ยวของภาคเหนือ

๒) รายได้จากการท่องเที่ยวภาคเหนือขยายตัวต่อเนื่องในปี ๒๕๖๑ มีนักท่องเที่ยว จำนวน ๓ ๕.๑๒ ล้านคน คิดเป็นร้อยละ ๑๑.๖ ของจำนวนนักท่องเที่ยวทั้งประเทศ และมีรายได้จากการท่องเที่ยว ๑ ๙๐,๕๕๗.๙๖ ล้านบาท คิดเป็นร้อยละ ๖.๙ ของรายได้ท่องเที่ยวทั้งประเทศ รองจาก กรุงเทพฯ ภาคใต้ และภาคตะวันออก โดยปี ๒๕๕๖-๒๕๖๑ รายได้จากการท่องเที่ยวภาคเหนือขยายตัวเฉลี่ย ร้อยละ ๑๐.๘ ต่อปี ต่ำกว่าระดับประเทศที่ขยายตัวร้อยละ ๑๓.๒ แต่จำนวนนักท่องเที่ยวเพิ่มขึ้นเฉลี่ย ร้อยละ ๗.๕ เทียบเท่ากับระดับประเทศ นักท่องเที่ยวส่วนใหญ่กว่าร้อยละ ๘๕.๓ เป็นชาวไทย และยังเป็นการท่องเที่ยวกระแสหลักสำหรับนักท่องเที่ยวต่างชาติร้อยละ ๒๑.๙ มาจากยุโรปและอเมริกา และร้อยละ ๒๗.๕ เป็นนักท่องเที่ยวจากจีนซึ่งขยายตัวสูงมาก

๓) รายได้จากการท่องเที่ยวยังคงกระจุกตัวในเมืองท่องเที่ยวหลักแต่มีแนวโน้มกระจายสู่เมืองรองมากขึ้น ในปี ๒๕๖๑ จังหวัดที่มีสัดส่วนรายได้จากการท่องเที่ยวมากที่สุดส่วนใหญ่เป็นเมืองท่องเที่ยวหลักคือ เชียงใหม่ ร้อยละ ๕๖.๗ เชียงราย ร้อยละ ๑๕.๐ พิษณุโลก ร้อยละ ๔.๔ และ เพชรบูรณ์ ร้อยละ ๔.๐ อย่างไรก็ตาม พบว่า เมืองท่องเที่ยวรอง เช่น น่าน พิจิตร ลำพูน อุทัยธานี อุตรดิตถ์ นครสวรรค์ กำแพงเพชร พะเยา ลำปาง มีการขยายตัวของรายได้การท่องเที่ยวในอัตราที่สูง

### ๓.๓ เศรษฐกิจระดับครัวเรือน

๓.๓.๑ รายได้เฉลี่ยครัวเรือนของภาคเหนือต่ำกว่าระดับประเทศมาก และขยายตัวในอัตราที่ชะลอลง โดยในปี ๒๕๖๐ รายได้เฉลี่ยครัวเรือนภาคเหนือ ๑๙,๐๔๖ บาทต่อเดือน ต่ำกว่าระดับประเทศ ที่ ๒๖,๙๔๖ บาทต่อเดือน จังหวัดที่มีรายได้เฉลี่ยครัวเรือนสูงที่สุดของภาค คือ จังหวัดลำพูน ๒๔,๔๖๘ บาท ต่อเดือน ต่ำสุด คือ จังหวัดเชียงราย ๑๑,๘๐๙ บาทต่อเดือน และพบว่าอัตราการขยายตัวของรายได้เฉลี่ยครัวเรือนชะลอตัวลง เหลือเฉลี่ยร้อยละ ๑.๗ ต่อปี ในช่วง ๒๕๕๔ - ๒๕๖๐

๓.๓.๒ หนี้สินเฉลี่ยครัวเรือนของภาคเหนือต่ำกว่าค่าเฉลี่ยของประเทศ แต่มีแนวโน้ม ขยายตัว ในปี ๒๕๖๐ ภาคเหนือมีหนี้สินเฉลี่ยต่อครัวเรือน ๑๖๗,๙๕๒ บาท ต่ำกว่าของประเทศที่ ๑๗๘,๙๙๔ บาท จังหวัดที่มีหนี้สินเฉลี่ยต่อครัวเรือนสูงที่สุดของภาค คือ จังหวัดพิษณุโลก ๒๗๓,๒๑๒ บาท รองลงมาคือ จังหวัดอุทัยธานี ๒๖๓,๗๕๕ บาท ต่ำสุดในภาคคือจังหวัดเชียงราย ๓๐,๖๐๘ บาท แม้ว่าหนี้สินเฉลี่ยต่อครัวเรือนของภาคยังคงค่อนข้างต่ำ แต่มีอัตราการขยายตัวเฉลี่ยเพิ่มขึ้น เฉลี่ยร้อยละ ๕.๖ ต่อปีในช่วง ๒๕๕๔ - ๒๕๖๐

#### ๔. ประชากรและสังคม

##### ๔.๑ ประชากร

๔.๑.๑ อัตราการเพิ่มประชากรของภาคต่ำกว่าระดับประเทศ ปี ๒๕๖๐ มีจำนวนประชากร ๑๒.๑๐ ล้านคนหรือร้อยละ ๑๘.๓ ของประเทศ เพิ่มขึ้นจาก ๑๑.๘๐ ล้านคน ในปี ๒๕๕๕ และมีอัตราการเพิ่มขึ้นของประชากรในช่วงปี ๒๕๕๕ - ๒๕๖๐ โดยเฉลี่ยร้อยละ ๐.๔ ต่ำกว่าประเทศที่มีอัตราการเพิ่มเฉลี่ยร้อยละ ๐.๕ โดยจังหวัดเชียงใหม่ มีประชากรมากที่สุด ๑.๗๕ ล้านคน รองลงมา คือ จังหวัดเชียงราย มีประชากร ๑.๒๙ ล้านคน และจังหวัดนครสวรรค์ มีประชากร ๑.๐๗ ล้านคน คิดเป็นร้อยละ ๑๔.๔ ๑๐.๖ และ ๘.๘ ของประชากรภาค ตามลำดับ

๔.๑.๒ สัดส่วนประชากรสูงอายุเพิ่มขึ้นสูงกว่าระดับประเทศ โครงสร้างประชากรมีแนวโน้มการเปลี่ยนแปลงไปสู่สังคมสูงวัยมากขึ้น เป็นผลจากความสำเร็จของการวางแผนครอบครัวและการพัฒนาด้านสาธารณสุข โดยในปี ๒๕๕๕ มีสัดส่วนประชากรสูงวัยร้อยละ ๑๖.๘ เพิ่มขึ้นเป็นร้อยละ ๑๗.๗ ในปี ๒๕๖๐ ซึ่งสูงกว่าร้อยละ ๑๖.๙ ของสัดส่วนผู้สูงอายุระดับประเทศ จึงทำให้ประชากรวัยแรงงานต้องรับภาระการดูแลผู้สูงอายุมากขึ้น จากประชากรวัยแรงงาน ๓.๘ คน ดูแลผู้สูงอายุ ๑ คน ในปี ๒๕๕๕ เป็นประชากรวัยแรงงาน ๒.๘ คน ดูแลผู้สูงอายุ ๑ คน ในปี ๒๕๕๙

๔.๑.๓ ประชากรเมืองโดยรวมเพิ่มขึ้น ปี ๒๕๕๕ มีประชากรเมืองจำนวน ๓.๑๓ ล้านคน หรือร้อยละ ๒๖.๕ ของประชากรทั้งภาค เพิ่มขึ้นเป็น ๓.๒๙ ล้านคน หรือร้อยละ ๒๗.๒ ของประชากรทั้งภาค ในปี ๒๕๖๐ โดยจังหวัดตากมีอัตราการเพิ่มของประชากรเมืองมากที่สุด ร้อยละ ๒๖.๒ รองลงมา ได้แก่ จังหวัดเชียงราย และพิษณุโลก มีอัตราการเพิ่มของประชากรเมืองร้อยละ ๒๐.๕ และ ๑๔.๑ ตามลำดับ ซึ่งส่วนใหญ่เป็นเมืองศูนย์กลางความเจริญของภาคทั้งด้านเศรษฐกิจ การศึกษา และเป็นที่ตั้งของเขตเศรษฐกิจพิเศษ จึงทำให้ประชากรอพยพเข้าไปทำงานและอยู่อาศัยเป็นจำนวนมาก

๔.๒ แรงงาน แรงงานส่วนใหญ่มีความรู้ระดับประถมศึกษา มีแนวโน้มจบการศึกษา ระดับสูงมากขึ้น ปี ๒๕๖๐ มีผู้มีงานทำ ๖.๒๒ ล้านคน ส่วนใหญ่อยู่ในภาคบริการ ร้อยละ ๔๖.๘ ของผู้มีงานทำของภาค จำนวนแรงงานที่มีความรู้ระดับประถมลดลง จากร้อยละ ๕๑.๕ ในปี ๒๕๕๕ เป็นร้อยละ ๔๗.๕ ในปี ๒๕๖๐ มีความรู้ระดับมัธยมต้น ลดลงจากร้อยละ ๑๔.๕ ในปี ๒๕๕๕ เป็นร้อยละ ๑๔.๑ ในปี ๒๕๖๐ ระดับมัธยมปลาย เพิ่มขึ้นจากร้อยละ ๙.๙ ในปี ๒๕๕๕ เป็นร้อยละ ๑๑.๗ ในปี ๒๕๖๐ แรงงานระดับอาชีวะ เพิ่มขึ้นจากร้อยละ ๒.๗ ในปี ๒๕๕๕ เป็นร้อยละ ๒.๙ ในปี ๒๕๖๐ ระดับอุดมศึกษา เพิ่มขึ้นจากร้อยละ ๘.๗ ในปี ๒๕๕๕ เป็นร้อยละ ๑๒.๒ ในปี ๒๕๖๐ เห็นได้ว่าคุณภาพแรงงานดีขึ้น

##### ๔.๓ การศึกษา



๔.๓.๑ สถาบันการศึกษามีทุกระดับ โดยระดับอุดมศึกษามี ๒๙ แห่ง ครอบคลุมเกือบทุกจังหวัด แยกเป็นมหาวิทยาลัยของรัฐ ๑๔ แห่ง เอกชน ๗ แห่ง วิทยาลัยเอกชน ๒ แห่ง และวิทยาลัยชุมชน ๖ แห่ง

๔.๓.๒ จำนวนปีการศึกษาเฉลี่ยของประชากรต่ำกว่าค่าเฉลี่ยประเทศ ในปี ๒๕๖๐ ประชากร มีจำนวนปีการศึกษาเฉลี่ย ๘.๗ ปี ซึ่งต่ำกว่าระดับประเทศที่มีปีการศึกษาเฉลี่ย ๙.๕ ปีโดยจังหวัดลำปางและ จังหวัดพิษณุโลกมีจำนวนปีการศึกษาเฉลี่ยสูงสุด ๙.๕ ปี รองลงมา ได้แก่ จังหวัดลำพูน และจังหวัดอุดรดิตถ์ ๙.๓ ปี ตามลำดับ ขณะที่จังหวัดแม่ฮ่องสอน มีจำนวนปีการศึกษาเฉลี่ยต่ำสุด ๖.๕ ปี

๔.๓.๓ ผลสัมฤทธิ์ทางการศึกษาอยู่ในเกณฑ์ต่ำ โดยผลการสอบ O-NET ชั้น ม.๓ (๔ วิชาหลัก) ในปีการศึกษา ๒๕๕๕ มีคะแนนเฉลี่ยร้อยละ ๓๖.๖ และลดลงเป็นร้อยละ ๓๔.๔ ในปี ๒๕๖๐ ซึ่งยังต่ำกว่าเกณฑ์ค่าเฉลี่ยร้อยละ ๕๐ ในทุกวิชา โดยปี ๒๕๖๐ วิชาภาษาไทยมีคะแนนเฉลี่ยสูงสุดร้อยละ ๔๙.๖ รองลงมาได้แก่ วิชาวิทยาศาสตร์ ร้อยละ ๓๓.๓ และวิชาคณิตศาสตร์มีคะแนนต่ำสุดร้อยละ ๒๗.๗

#### ๔.๔ สาธารณสุข

๔.๔.๑ มีสถานบริการสาธารณสุขให้บริการครอบคลุมทั่วถึงทุกพื้นที่ที่มีจำนวนโรงพยาบาลรัฐบาล จำนวน ๑๙๑ แห่ง แยกเป็น โรงพยาบาลชุมชน (รพช.) ๑๖๙ แห่ง โรงพยาบาลทั่วไป (รพท.) ๑๖ แห่ง โรงพยาบาลศูนย์ (รพศ.) ๖ แห่ง และโรงพยาบาลส่งเสริมสุขภาพตำบล (รพ.สต.) จำนวน ๒,๒๓๘ แห่ง

๔.๔.๒ บริการสาธารณสุขมีการพัฒนาดีขึ้นเป็นลำดับ โดยสัดส่วนแพทย์ต่อประชากร มีแนวโน้มดีขึ้น จากแพทย์ ๑ คนต่อประชากร ๒,๙๖๘ คน ในปี ๒๕๕๕ เป็น ๒,๐๗๔ คน ในปี ๒๕๖๐ อย่างไรก็ตาม บุคลากรทางการแพทย์ยังกระจุกตัวอยู่ในจังหวัดที่เป็นเมืองศูนย์กลางและเมืองหลักของภาค ได้แก่ จังหวัดพิษณุโลกและเชียงใหม่ โดยจังหวัดพิษณุโลกมีสัดส่วนแพทย์ต่อประชากร ๑,๑๒๘ คน และ จังหวัดเชียงใหม่ มีสัดส่วนแพทย์ต่อประชากร ๑,๒๕๒ คน ๔.๔.๓ อัตราการฆ่าตัวตายมีแนวโน้มลดลง แต่ยังคงมีสัดส่วนสูงที่สุดของประเทศ อัตราการ ฆ่าตัวตายต่อประชากรแสนคนของภาคลดลง จาก ๑๐.๘ ต่อประชากรแสนคน ในปี ๒๕๕๕ เป็น ๘.๗ ต่อ ประชากรแสนคน ในปี ๒๕๖๐ โดยจังหวัดแม่ฮ่องสอนเป็นจังหวัดที่มีอัตราการฆ่าตัวตายสูงสุดของภาคเหนือ และประเทศ เท่ากับ ๑๔.๑ ต่อประชากรแสนคน รองลงมา ได้แก่ จังหวัดลำปาง และจังหวัดน่าน มีอัตราการฆ่าตัวตาย ๑๑.๓ และ ๑๐.๙ ต่อประชากรแสนคนตามลำดับ ขณะที่จังหวัดพิจิตรมีอัตราการ ฆ่าตัวตายต่ำสุด ๔.๖ ต่อประชากรแสนคน ๔.๕ สัดส่วนคนจน สัดส่วนคนจนลดลงมาก แต่ยังคงสูงกว่าระดับประเทศ การกระจายรายได้มีแนวโน้มดีขึ้น สัดส่วนคนจนของภาคลดลงจากร้อยละ ๑๗.๔ ในปี ๒๕๕๕ เป็นร้อยละ ๙.๘ ในปี ๒๕๖๐ สูงกว่าสัดส่วนคนจนของ ประเทศที่มีอัตราร้อยละ ๘.๙ โดยจังหวัดแม่ฮ่องสอน มีสัดส่วนคนจนสูงสุด ร้อยละ ๓๓.๓ รองลงมา ได้แก่ จังหวัดตาก ร้อยละ ๒๗.๒ และจังหวัดน่าน ร้อยละ ๑๗.๙ ส่วนการกระจายรายได้ของภาคมีแนวโน้มดีขึ้น โดยสัมประสิทธิ์การกระจายรายได้ปรับจาก ๐.๔๔ ในปี ๒๕๕๔ เป็น ๐.๔๑ ในปี ๒๕๖๐

### ๕. ทรัพยากรธรรมชาติ สิ่งแวดล้อม และภัยพิบัติ

#### ๕.๑ ทรัพยากรธรรมชาติและสิ่งแวดล้อม

๕.๑.๑ พื้นที่ป่าไม้ภาคเหนือมีแนวโน้มเพิ่มขึ้น ปี ๒๕๖๐ ภาคเหนือมีพื้นที่ป่าไม้จำนวน ๕๖.๓๘ ล้านไร่ คิดเป็นร้อยละ ๕๒.๕ ของพื้นที่ภาคหรือร้อยละ ๕๕.๒ ของพื้นที่ป่าไม้ของประเทศ เพิ่มขึ้นจาก ๕๖.๒๘ ล้านไร่ ในปี ๒๕๕๖ เป็นผลจากการรณรงค์ของภาครัฐ การบังคับใช้กฎหมาย และการทำ CSR ภาคเอกชน

๕.๑.๒ มีปัญหาหมอกควันและฝุ่นละอองขนาดเล็กเกินมาตรฐานในพื้นที่ภาคเหนือตอนบน โดยเฉพาะช่วงเดือนกุมภาพันธ์ถึงเมษายนของทุกปีซึ่งเป็นผลมาจากการเผาป่า การเผาในที่โล่ง และการเผาวัสดุเหลือใช้ทางการเกษตร ส่งผลกระทบต่อสุขภาพอนามัยของประชาชน ภาวะเศรษฐกิจและธุรกิจ การท่องเที่ยว ปี ๒๕๖๐ (เดือนมกราคมถึงพฤษภาคม) ภาคเหนือมีปริมาณฝุ่นละอองขนาดเล็กเฉลี่ย ๒๔ ชั่วโมงเกินมาตรฐานสูงสุดที่ตำบลบ้านดง อำเภอแม่เมาะ จังหวัดลำปาง เท่ากับ ๒๓๗ ไมโครกรัมต่อ ลูกบาศก์เมตร (ค่าฝุ่นละอองขนาดเล็กไม่ควรเกินมาตรฐานที่ ๑๒๐ ไมโครกรัมต่อลูกบาศก์เมตร) และมีจำนวนวันที่มีค่าฝุ่นละอองขนาดเล็ก (PM๑๐) เฉลี่ย ๒๔ ชั่วโมงเกินมาตรฐาน ๒๕ วัน ลดลงจาก ๔๙ วัน ในปี ๒๕๕๕

๕.๑.๓ ปริมาณการกักเก็บน้ำในเขื่อนขนาดใหญ่ของภาคเหนือลดลง ปี ๒๕๖๑ (ข้อมูล ณ วันที่ ๑ มกราคม ๒๕๖๑) ภาคเหนือมีปริมาณน้ำกักเก็บในอ่างเก็บน้ำขนาดใหญ่ ๘ แห่ง ๒๐,๐๙๕ ล้าน ลบ.ม. หรือร้อยละ ๘๑ ของความจุอ่างเก็บน้ำทั้งหมด ลดลงจากปี ๒๕๕๕ (ข้อมูล ณ วันที่ ๑ มกราคม ๒๕๕๕) ซึ่งมีปริมาณน้ำกักเก็บ ๒๓,๐๒๐ ล้าน ลบ.ม. หรือร้อยละ ๙๓ ของความจุอ่างเก็บน้ำทั้งหมด

๕.๑.๔ คุณภาพแหล่งน้ำผิวดินภาคเหนือมีแนวโน้มดีขึ้น คุณภาพแหล่งน้ำหลักในภาคเหนือ รวม ๑๑ แห่ง ได้แก่ แม่น้ำสายหลัก ๙ สาย (แม่น้ำปิง วัง ยม น่าน กก แม่จาง ลี้ อิง กวง) และแหล่งน้ำนิ่ง ๒ แห่ง (กว๊านพะเยา และบึงบอระเพ็ด) ปี ๒๕๖๑ มีคุณภาพแหล่งน้ำเฉลี่ยดีขึ้น เมื่อเปรียบเทียบกับปี ๒๕๕๕ โดย แม่น้ำกก และแม่น้ำลี้ มีคุณภาพน้ำดีขึ้นอยู่ในเกณฑ์ระดับดี ซึ่งจากเดิมปี ๒๕๕๕ มีคุณภาพน้ำอยู่ในเกณฑ์ ระดับพอใช้ รวมถึงแหล่งน้ำนิ่งบึงบอระเพ็ด มีคุณภาพน้ำดีขึ้นอยู่ในเกณฑ์ระดับดี ซึ่งจากเดิมปี ๒๕๕๕ มี คุณภาพน้ำอยู่ในเกณฑ์ระดับเสื่อมโทรม ในภาพรวมคุณภาพแหล่งน้ำผิวดินของภาคเหนือปี ๒๕๖๑ ส่วนใหญ่ คุณภาพน้ำอยู่ในเกณฑ์ระดับดี (๖ แห่ง) และระดับพอใช้ (๔ แห่ง) มีเพียงแม่น้ำกวงที่มีคุณภาพน้ำอยู่ในเกณฑ์ ระดับเสื่อมโทรม ซึ่งสาเหตุหลักมาจากน้ำเสียของชุมชนเมือง โรงงานอุตสาหกรรม การท่องเที่ยว (รีสอร์ท/โรงแรม/ร้านอาหาร) และการปนเปื้อนของสารเคมีที่ใช้ในพื้นที่เกษตรกรรม

๕.๑.๕ ปัญหาขยะภาคเหนือมีแนวโน้มลดลง ในปี ๒๕๖๐ ภาคเหนือมีปริมาณขยะทั้งสิ้น ๔.๐๐ ล้านตัน ลดลงจาก ๔.๓๓ ล้านตัน ในปี ๒๕๕๖ หรือลดลงร้อยละ ๗.๖ โดยพบว่าภาคเหนือมีปริมาณ ขยะที่ถูกกำจัดอย่างถูกต้องมากขึ้นจาก ๐.๘๗ ล้านตัน ในปี ๒๕๕๖ เป็น ๑.๕๔ ล้านตัน ในปี ๒๕๖๐ เนื่องจาก มี อปท. ให้บริการเก็บรวบรวมและกำจัดขยะมากขึ้น จังหวัดที่มีปริมาณขยะมากที่สุด ได้แก่ จังหวัดเชียงใหม่ มีปริมาณขยะ ๖๐๙,๑๑๙.๓๐ ตัน รองลงมา ได้แก่ จังหวัดเชียงราย มีปริมาณขยะ ๓๙๙,๙๓๔.๑๕ ตัน

## ๕.๒ สถานการณ์ปัญหาภัยพิบัติ

๕.๒.๑ พื้นที่ประสบปัญหาอุทกภัยมีแนวโน้มเพิ่มขึ้น ในปี ๒๕๖๐ มีจำนวนหมู่บ้านที่ประสบปัญหาอุทกภัย จำนวน ๑๔,๑๑๒ หมู่บ้าน คิดเป็นร้อยละ ๒๘.๙ ของหมู่บ้านที่ประสบอุทกภัยทั้งประเทศ เพิ่มขึ้นจากปี ๒๕๕๕ ซึ่งมีหมู่บ้านประสบปัญหาอุทกภัยเพียง ๓,๔๒๕ หมู่บ้าน คิดเป็นร้อยละ ๔๕.๐ ของหมู่บ้านที่ประสบอุทกภัยทั้งประเทศ โดยในปี ๒๕๖๐ จังหวัดเชียงรายมีหมู่บ้านที่ประสบอุทกภัยมากที่สุด จำนวน ๑,๖๘๐ หมู่บ้าน รองลงมา ได้แก่ จังหวัดสุโขทัย ๑,๖๐๒ หมู่บ้าน และพิษณุโลก ๑,๔๗๘ หมู่บ้าน

๕.๒.๒ พื้นที่ประสบปัญหาภัยแล้งมีแนวโน้มลดลง ในปี ๒๕๕๙ มีจำนวนหมู่บ้านที่ประสบภัยแล้ง จำนวน ๓,๕๐๗ หมู่บ้าน คิดเป็นร้อยละ ๒๙.๖ ของหมู่บ้านที่ประสบภัยแล้งทั้งประเทศ ลดลงจาก ปี ๒๕๕๕ ซึ่งมีหมู่บ้านประสบปัญหาภัยแล้ง จำนวน ๑๒,๐๑๘ หมู่บ้าน คิดเป็นร้อยละ ๒๙.๕ ของหมู่บ้านที่ประสบภัยแล้งทั้งประเทศ โดยในปี ๒๕๕๙ จังหวัดเชียงใหม่มีหมู่บ้านที่ประสบภัยแล้งมากที่สุด จำนวน ๖๖๖ หมู่บ้าน รองลงมาได้แก่ จังหวัดกำแพงเพชร ๔๖๒ หมู่บ้าน และอุดรธานี ๔๑๙ หมู่บ้าน

๕.๒.๓ การเกิดไฟไหม้ป่ามีแนวโน้มเพิ่มขึ้น ในช่วงปี ๒๕๕๖ - ๒๕๖๐ มีอัตราการเกิดไฟป่าเพิ่มขึ้นเฉลี่ยร้อยละ ๑.๓๓ โดยปี ๒๕๕๖ เกิดไฟป่า ๓,๒๗๔ ครั้ง มีพื้นที่ป่าถูกไฟไหม้ ๓๑,๖๔๑ ไร่ และ

ในปี ๒๕๖๐ เกิดไฟป่าเพิ่มขึ้นเป็น ๓,๔๙๒ ครั้ง พื้นที่ป่าถูกไฟไหม้เพิ่มเป็น ๖๐,๗๗๔ ไร่ สาเหตุส่วนใหญ่ เกิดจากการหาของป่า เผาไร่ ล่าสัตว์ และเลี้ยงสัตว์

๕.๒.๔ พื้นที่ที่มีความเสี่ยงต่อการเกิดแผ่นดินไหว เนื่องจากอยู่บริเวณพื้นที่รอยเลื่อนสำคัญ ๑๑ รอยเลื่อน ตั้งแต่ปี ๒๕๕๕ - ๒๕๖๐ มีการเกิดแผ่นดินไหวที่สามารถรับรู้ได้ ในพื้นที่จังหวัดแม่ฮ่องสอน ลำปาง เชียงใหม่ แม่ฮ่องสอน เชียงราย พะเยาแพร่ และน่าน เกิดแผ่นดินไหว จำนวน ๒๑ ครั้ง ขนาดความรุนแรงตั้งแต่ ๒.๒ - ๖.๓ แมกนิจูด (Magnitude) และมีแผ่นดินไหวรุนแรงเพียงครั้งเดียว ในปี ๒๕๕๗ ขนาดความรุนแรง ๖.๓ แมกนิจูด (Magnitude) มีจุดศูนย์กลางอยู่ที่ อำเภอแม่ลาว จังหวัดเชียงราย ซึ่งถือว่าเป็นเหตุการณ์แผ่นดินไหวที่มีจุดศูนย์กลางในประเทศไทยขนาดรุนแรงที่สุด

## ๖. สภาวะแวดล้อม

### ๖.๑ จุดแข็ง

๖.๑.๑ ภาคเหนือมีความพร้อมต่อการพัฒนาเชื่อมโยงด้านการค้าและบริการกับนานาชาติ และกลุ่มประเทศในอนุภูมิภาคลุ่มน้ำโขง โดยมีโครงข่ายคมนาคมเชื่อมโยงพื้นที่เศรษฐกิจภาคกลางของประเทศและเส้นทางตามแนว North-South Economic Corridor (จีนตอนใต้ เมียนมาร์ ลาว ไทย) และ East-West Economic Corridor (เวียดนาม กัมพูชา ลาว ไทย เมียนมาร์) และมีเมืองสำคัญที่เป็นฐานการพัฒนาที่เชื่อมโยงกับนานาชาติ อาทิ เชียงใหม่ เชียงราย และตาก

๖.๑.๒ สินค้าเกษตรและเกษตรแปรรูปของภาคเหนือมีความหลากหลาย โดยในพื้นที่ภาคเหนือ ตอล่างมีศักยภาพในด้านผลิตภัณฑ์อาหาร โดยเฉพาะข้าวและผลิตภัณฑ์จากข้าวบรรจุภัณฑ์ชีวภาพ ตลอดจนอุตสาหกรรมพลังงานชีวภาพ เช่น เอทานอลจากกากน้ำตาล พลังงานไฟฟ้าจากแกลบ อุตสาหกรรม อาหารสัตว์ เนื่องจากเป็นแหล่งผลิตสินค้าเกษตรที่สำคัญของประเทศ และสามารถนำเข้าวัตถุดิบเกษตรจากประเทศเพื่อนบ้าน ส่วนภาคเหนือตอนบนมีศักยภาพในการพัฒนาด้านเกษตรประณีต เกษตรอินทรีย์ โดยเฉพาะพืชผักและดอกไม้เมืองหนาวสำหรับตลาดเฉพาะที่มีกำลังซื้อสูง และพัฒนาผลิตภัณฑ์อาหารที่มีมูลค่าเพิ่มสูง อาทิ อาหารเสริมสุขภาพ Functional Food และผลิตภัณฑ์เวชสำอางต่างๆ เป็นต้น

๖.๑.๓ ภาคเหนือเป็นฐานการผลิตหัตถอุตสาหกรรมเชิงสร้างสรรค์โดยใช้ฐานความรู้ด้านเทคโนโลยีศิลปวัฒนธรรมและการออกแบบร่วมสมัย เพื่อตอบสนองต่อกระแสความต้องการของตลาด อาทิ ของตกแต่งบ้าน ของที่ระลึก และสินค้าหัตถกรรม ที่มีศักยภาพในการพัฒนาสร้างมูลค่าเพิ่มสูง งานหัตถศิลป์ โดยเฉพาะในพื้นที่กลุ่มจังหวัดภาคเหนือตอนบน

๖.๑.๔ เป็นฐานทรัพยากรด้านการท่องเที่ยวที่หลากหลาย รายได้จากการท่องเที่ยวเป็นรายได้ สำคัญของภาค ภาคเหนือมีแหล่งท่องเที่ยวหลากหลายที่สามารถพัฒนาเชื่อมโยงการท่องเที่ยวภายในภาค และเชื่อมโยงกับกลุ่มประเทศลุ่มน้ำโขง โดยเฉพาะการจัดกลุ่มการท่องเที่ยว (Cluster) อาทิ ท่องเที่ยวเชิง ประวัติศาสตร์ เชิงวัฒนธรรมและวิถีชีวิตชุมชน เชิงนิเวศน์ และเชิงสุขภาพ

๖.๑.๕ สภาพภูมิเศรษฐกิจ - สังคมเอื้อต่อการพัฒนาภาคธุรกิจบริการจากความพร้อมด้านบริการพื้นฐานของเมือง โครงสร้างพื้นฐานของธุรกิจบริการ สภาพแวดล้อมทางสังคม วัฒนธรรม โดยเฉพาะลักษณะของคนท้องถิ่นภาคเหนือที่เอื้อต่องานบริการ ทำให้ภาคเหนือมีศักยภาพสำหรับภาคธุรกิจบริการ อาทิ ศูนย์การประชุมนานาชาติ สำนักงานตัวแทนในภูมิภาค งานแสดงสินค้า บริการทางการศึกษา ธุรกิจบริการสุขภาพและทางการแพทย์ และธุรกิจด้านบริการโลจิสติกส์ เป็นต้น

### ๖.๒ จุดอ่อน

๖.๒.๑ ทรัพยากรธรรมชาติเสื่อมโทรมลง และประสบปัญหาหมอกควัน มีการบุกรุกและตัดไม้ทำลายป่าเพื่อขยายพื้นที่เพาะปลูกอย่างต่อเนื่อง ซึ่งจะส่งผลกระทบต่อพื้นที่ป่าต้นน้ำ ความสมดุล

ของระบบนิเวศ การสูญเสียความหลากหลายทางชีวภาพ ก่อให้เกิดปัญหาการชะล้างหน้าดินในพื้นที่ลาดชัน อุทกภัย ภัยแล้ง นอกจากนี้ ยังมีปัญหาหมอกควันและฝุ่นละอองขนาดเล็กเกินมาตรฐาน ซึ่งเป็นผลมาจากการเผาป่า การเผาในที่โล่ง และการเผาวัสดุเหลือใช้ทางการเกษตร ส่งผลกระทบต่อโดยตรงต่อดำรงชีวิตของประชาชน ภาวะเศรษฐกิจและการท่องเที่ยว

๖.๒.๒ การขยายตัวของพื้นที่เมือง ชุมชน และอุตสาหกรรมที่ขาดการบริหารจัดการที่มีประสิทธิภาพ ส่งผลกระทบต่อการจัดการสิ่งแวดล้อมเมือง โดยเฉพาะการกำจัดขยะมูลฝอยและ น้ำเสียจากชุมชนและอุตสาหกรรม การให้บริการขนส่งมวลชนสาธารณะที่ไม่สามารถให้บริการได้อย่างทั่วถึง การบดบังทัศนียภาพหรือรुकล้ำโบราณสถานสมควรค่าแก่การอนุรักษ์ ทำให้เกิดมลภาวะต่างๆ การสิ้นเปลืองพลังงาน ปัญหาความปลอดภัย รวมถึงการเติบโตของชุมชนที่รุกล้ำพื้นที่เกษตรกรรมอันอุดมสมบูรณ์ และ ตัดทอนระบบโครงข่ายชลประทานเพื่อการเกษตร นำไปสู่การสูญเสียพื้นที่เกษตรกรรมของภาคและ สร้างมลภาวะต่อปัจจัยการผลิตทางการเกษตร

๖.๒.๓ ภาคเหนือมีข้อจำกัดด้านแรงงานทั้งเชิงปริมาณและเชิงคุณภาพ การเปลี่ยนแปลงโครงสร้างประชากรเข้าสู่สังคมผู้สูงอายุ ส่งผลให้สัดส่วนประชากรวัยแรงงานลดลง แรงงานส่วนใหญ่มีความรู้ระดับประถมศึกษา ขาดความรู้และทักษะที่สนับสนุนการพัฒนาตามศักยภาพและโอกาสของภาค ที่สำคัญคือความรู้และทักษะในด้านภาษาเพื่อการท่องเที่ยวและธุรกิจบริการต่างๆ เทคโนโลยีทางการแพทย์ เทคโนโลยี ดิจิตอล เครื่องทุนแรงที่ใช้เทคโนโลยีที่เหมาะสมตามภูมิสังคม

๖.๒.๔ การเข้าสู่สังคมผู้สูงอายุ ประชากรผู้สูงอายุภาคเหนือมีสัดส่วนสูงขึ้น เป็นผลให้ภาระพึ่งพิงสูงขึ้น การเตรียมความพร้อมของรัฐเพื่อรองรับสังคมผู้สูงอายุยังมีน้อย แม้ว่าในระดับชุมชน ปัจจุบันจะมีความตื่นตัวและเข้ามาจับบทบาทในการจัดสวัสดิการและการดูแลผู้สูงอายุเพิ่มมากขึ้นในรูปของชมรมผู้สูงอายุ แต่โดยทั่วไปแล้วยังมีจุดอ่อนด้านความตระหนักถึงปัญหาและการเตรียมตัวในระยะยาว

### ๖.๓ โอกาส

๖.๓.๑ การเชื่อมโยงโครงข่ายเส้นทางคมนาคม ส่งผลให้เกิดโอกาสในการขยายตลาดการค้า การท่องเที่ยว และบริการการศึกษานานาชาติ ธุรกิจบริการสุขภาพและการแพทย์จากการเชื่อมโยงโครงข่ายการคมนาคมตามเส้นทาง R๓A ผ่าน สปป.ลาว สู่จีนตอนใต้ ทำให้ภาคเหนือเป็นประตูเชื่อมโยง การขนส่งสินค้าและนักท่องเที่ยวที่คาดว่าจะมีปริมาณเพิ่มขึ้น และมีโอกาสในการขยายธุรกิจบริการด้านต่างๆ อาทิ การบริการทางการแพทย์ การศึกษา การประชุมและแสดงสินค้านานาชาติ และการจัดตั้งสำนักงาน ตัวแทนในภูมิภาค โดยเฉพาะที่จังหวัดเชียงใหม่

๖.๓.๒ นโยบายภาครัฐในการจัดตั้งเขตพัฒนาเศรษฐกิจพิเศษในพื้นที่ภาคเหนือ ๒ แห่ง คือ จังหวัดตาก และจังหวัดเชียงราย การดำเนินการจัดตั้งเขตพัฒนาเศรษฐกิจพิเศษดังกล่าว ช่วยส่งเสริมและอำนวยความสะดวกด้านการค้าการลงทุน สนับสนุนการพัฒนาโครงสร้างพื้นฐานเชื่อมโยงกิจกรรมทางเศรษฐกิจของภาคเหนือกับประเทศเพื่อนบ้าน

๖.๓.๓ ยุทธศาสตร์ดิจิทัลเพื่อเศรษฐกิจและสังคม ที่กำหนดแนวทางการพัฒนาด้าน Digital Contents และกำหนดให้จังหวัดเชียงใหม่เป็นพื้นที่นำร่องในแผนปฏิบัติการวาระแห่งชาติ การพัฒนาเมืองอัจฉริยะ (Smart city) ซึ่งจะส่งผลให้ภาคเหนือเป็นฐานการพัฒนาในด้านเทคโนโลยีดิจิทัล อุตสาหกรรมซอฟต์แวร์ และเป็นแหล่งสร้างสรรค์อุตสาหกรรมภาพยนตร์ที่ใช้เทคโนโลยีดิจิทัลเป็นองค์ประกอบสำคัญ เช่น การ์ตูน/ภาพยนตร์ Animation การตัดต่อภาพยนตร์ เกมส์คอมพิวเตอร์ และสื่อการเรียนรู้ต่างๆ

๖.๓.๔ ภาคเหนือได้ประโยชน์จากการใช้ข้อตกลงการผลิตสินค้าเกษตร (Contract Farming) กับประเทศเพื่อนบ้านในการผลิตวัตถุดิบการเกษตรบริเวณชายแดนและนำเข้ามาแปรรูปในประเทศ เพื่อสร้างมูลค่าเพิ่มและลดการใช้ฐานทรัพยากรของภาค

๖.๓.๕ ตลาดการท่องเที่ยวขยายตัวจากการเชื่อมโยงแหล่งท่องเที่ยวภายในกลุ่มประเทศ GMS ซึ่งมีความโดดเด่นด้านประวัติศาสตร์ วัฒนธรรมประเพณีและธรรมชาติที่คล้ายคลึงกัน สามารถพัฒนาเป็นเส้นทางท่องเที่ยวที่หลากหลายร่วมกันและดึงดูดนักท่องเที่ยวจากประเทศจีนและนานาชาติ นอกจากนี้แหล่งท่องเที่ยวเชิงธรรมชาติของภาคที่มีเป็นจำนวนมากยังสามารถพัฒนาเป็นสถานที่ท่องเที่ยวและการพักผ่อนระยะยาวสำหรับผู้สูงอายุ

#### ๖.๔ ภัยคุกคาม

๖.๔.๑ การเปิดเสรีทางการค้าและการรวมกลุ่มทางเศรษฐกิจในอนุภูมิภาคต่างๆ โดยเฉพาะ GMS และประชาคมอาเซียน (AEC) ส่งผลต่อโอกาสการขยายการค้าการลงทุนของภาค ขณะเดียวกันก่อให้เกิดความเสี่ยงหลายด้านเนื่องจากการเคลื่อนย้ายสินค้า บริการ และบุคคลระหว่างประเทศสมาชิก ที่สะดวกขึ้น ดังนั้น หากไม่มีการพัฒนาบุคลากรในภาคให้เกิดการตื่นตัว สามารถแข่งขันได้ในตลาดสากลและการป้องกันปัญหาที่จะเกิดขึ้นย่อมส่งผลกระทบต่อทางลบทั้งในเชิงเศรษฐกิจและสังคม

๖.๔.๒ การเปลี่ยนแปลงสภาพภูมิอากาศส่งผลกระทบต่อการผลิตภาคเกษตร การเปลี่ยนแปลงสภาพภูมิอากาศก่อให้เกิดปัญหาต่อการเกษตร โดยทำให้ปริมาณผลผลิตทางการเกษตรลดลง ส่งผลให้เกิดความไม่มั่นคงด้านอาหาร และรายได้ของเกษตรกร

๖.๔.๓ ภัยธรรมชาติมีแนวโน้มรุนแรงขึ้น ภาคเหนือประสบปัญหาอุทกภัย ภัยแล้ง การพังทลายของดิน หมอกควันและฝุ่นละอองขนาดเล็ก และแผ่นดินไหวเป็นประจำ และมีแนวโน้มรุนแรงขึ้น สาเหตุมาจากปัจจัยภายในที่มีการรุกพื้นที่ป่าซึ่งเป็นพื้นที่ลาดชันเพื่อขยายพื้นที่เพาะปลูกและการเผาป่า รวมถึงสภาพอากาศที่มีความแปรปรวน ส่งผลกระทบต่อการพัฒนาทางเศรษฐกิจและคุณภาพชีวิตของประชาชน

### ๗. ปัญหาและประเด็นท้าทาย

๗.๑ เป็นแหล่งท่องเที่ยวเป้าหมายระดับสากล มีทุนทางวัฒนธรรมและทรัพยากรธรรมชาติโดดเด่น แต่พื้นที่ท่องเที่ยวค่อนข้างกระจุกตัว

๗.๒ มีฐานภูมิปัญญาท้องถิ่นที่มีอัตลักษณ์ และมีองค์ความรู้/เทคโนโลยี/นวัตกรรมของสถาบันการศึกษาจำนวนมาก แต่ยังไม่สามารถนำมาใช้ประโยชน์เชิงพาณิชย์ได้อย่างคุ้มค่า

๗.๓ ยังไม่สามารถใช้ประโยชน์จากการเชื่อมโยงเศรษฐกิจกับอนุภูมิภาคต่างๆ ได้อย่างเต็มที่ผู้ประกอบการในพื้นที่ส่วนใหญ่ยังไม่มีส่วนร่วมในห่วงโซ่การผลิตการค้าในอนุภูมิภาค และสินค้าส่งออกขายแดนส่วนใหญ่มาจากนอกภาค จึงไม่สร้างมูลค่าเพิ่มและรายได้ให้กับภาค

๗.๔ โครงสร้างพื้นฐานของเมืองศูนย์กลางยังไม่สมบูรณ์ โดยเฉพาะระบบขนส่งสาธารณะและสนามบิน

๗.๕ พื้นที่เกษตรส่วนใหญ่อยู่นอกเขตชลประทาน การบริหารจัดการน้ำในพื้นที่เกษตรยังไม่ทั่วถึง การทำการเกษตรส่วนใหญ่ยังเป็นเกษตรเคมี สินค้าเกษตรยังเป็นขั้นปฐมภูมิและแปรรูปขั้นต้น

๗.๖ ประชาชนส่วนใหญ่ยังยากจน สัดส่วนคนจนของภาคสูงกว่าระดับประเทศ และด้อยโอกาสในการเข้าถึงบริการภาครัฐ

๗.๗ ประชากรสูงอายุมีสัดส่วนสูงที่สุดในประเทศ ขณะที่ขาดแคลนแรงงานทั้งเชิงปริมาณและคุณภาพ

๗.๘ พื้นที่ป่าต้นน้ำบางส่วนมีสภาพเสื่อมโทรม มีปัญหาบุกรุกและใช้ประโยชน์พื้นที่ป่าผิดประเภท และยังคงเผชิญปัญหาหมอกควันรุนแรง

## ๘. แนวคิดและทิศทางการพัฒนาภาคเหนือ

มีทุนทางสังคม และวัฒนธรรมประเพณีที่มีอัตลักษณ์โดดเด่น ที่มีการฟื้นฟู สืบสานและสร้างสรรค์พัฒนาสู่การผลิตสินค้าและบริการ โดยเฉพาะเป็นแหล่งท่องเที่ยวที่มีบริการสุขภาพและผลิตภัณฑ์หัตถกรรมที่มีชื่อเสียงระดับสากล พื้นที่เกษตรของภาคเหนือมีขนาดเล็กเหมาะสมต่อการปรับระบบการผลิตเพื่อสร้างคุณค่าตามแนวทางเกษตรอินทรีย์นอกจากนี้ทำเลที่ตั้งของภาคเหนือมีศักยภาพในการขยายการค้าการลงทุนและบริการเชื่อมโยงเศรษฐกิจกับประเทศเพื่อนบ้านในกลุ่มอนุภูมิภาคแม่น้ำโขง และสามารถขยายไปสู่จีนตอนใต้และกลุ่มประเทศเอเชียใต้ตามแนวระเบียงเศรษฐกิจเหนือ - ใต้ และ ตะวันออก - ตะวันตก รวมถึงเป็นพื้นที่ป่าต้นน้ำที่สำคัญของประเทศ ดังนั้น การพัฒนาภาคเหนือสู่ความ “มั่นคง มั่งคั่ง ยั่งยืน” จำเป็นจะต้องนำศักยภาพทางภูมิสังคมประกอบกับปัจจัยสนับสนุนด้านโครงสร้างพื้นฐาน และองค์ความรู้ของสถาบันการศึกษาและองค์กรในพื้นที่มาใช้ในการต่อยอดการผลิตและบริการที่มีศักยภาพและโอกาสเพื่อสร้างมูลค่าสูงตามแนวทางเศรษฐกิจสร้างสรรค์ รวมทั้งการใช้ประโยชน์จากการเชื่อมโยงกับประเทศเพื่อนบ้าน ในการเสริมสร้างขีดความสามารถของธุรกิจท้องถิ่นเพื่อขยายฐานเศรษฐกิจของภาค

๘.๑ เป้าหมายเชิงยุทธศาสตร์: พัฒนาเป็นฐานเศรษฐกิจสร้างสรรค์มูลค่าสูง เชื่อมโยงเศรษฐกิจกับประเทศในกลุ่มอนุภูมิภาคแม่น้ำโขง

### ๘.๒ วัตถุประสงค์

๘.๒.๑ เพื่อยกระดับการผลิตและการสร้างมูลค่าเพิ่มแก่สินค้าและบริการ โดยใช้ความรู้ เทคโนโลยี นวัตกรรม และภูมิปัญญาท้องถิ่นที่มีอัตลักษณ์

๘.๒.๒ เพื่อเชื่อมโยงห่วงโซ่คุณค่าของระบบเศรษฐกิจภาคเข้ากับระบบเศรษฐกิจของประเทศ และภูมิภาคเอเชียตะวันออกเฉียงใต้

๘.๒.๓ เพื่อดูแลช่วยเหลือคนจน และผู้สูงอายุให้มีคุณภาพชีวิตที่ดี พึ่งพาตนเอง พึ่งพาครอบครัว และพึ่งพากันในชุมชนได้

๘.๒.๔ เพื่อแก้ไขปัญหาด้านทรัพยากรธรรมชาติและสิ่งแวดล้อม ได้แก่ การบริหารจัดการน้ำ ป่าต้นน้ำ และปัญหาหมอกควัน

### ๘.๓ เป้าหมาย

๘.๓.๑ อัตราการเจริญเติบโตทางเศรษฐกิจของภาคเหนือขยายตัวเพิ่มขึ้น

๘.๓.๒ สัมประสิทธิ์ความไม่เสมอภาค (Gini Coefficient) ในการกระจายรายได้ภาคเหนือลดลง

๘.๔ ตัวชี้วัดและค่าเป้าหมาย ตัวชี้วัด ค่าฐาน ค่าเป้าหมาย ๒๕๖๒ - ๒๕๖๕ อัตราการเจริญเติบโต ทางเศรษฐกิจของ ภาคเหนือ ๖๓๙,๖๙๑ ล้านบาท (มูลค่า CVM ปี ๒๕๕๙) เพิ่มขึ้น

### ๘.๕ ยุทธศาสตร์การพัฒนา

๘.๕.๑ ยุทธศาสตร์ที่ ๑ พัฒนาการท่องเที่ยวและธุรกิจบริการต่อเนื่องให้มีคุณภาพสามารถสร้างมูลค่าเพิ่มอย่างยั่งยืน และกระจายประโยชน์อย่างทั่วถึง รวมทั้งต่อยอดการผลิตสินค้าและบริการที่มีศักยภาพสูงด้วยภูมิปัญญาและนวัตกรรม

#### แนวทางการพัฒนา

พัฒนากลุ่มท่องเที่ยวที่มีศักยภาพตามแนวทางการท่องเที่ยวเชิงสร้างสรรค์และวัฒนธรรม ได้แก่

(๑) กลุ่มท่องเที่ยวอารยธรรมล้านนาและกลุ่มชาติพันธุ์ ในพื้นที่จังหวัดเชียงใหม่ ลำพูน ลำปาง แม่ฮ่องสอน เชียงราย พะเยา แพร่ น่าน

(๒) กลุ่มท่องเที่ยวมรดกโลก (ทางประวัติศาสตร์) ในพื้นที่ จังหวัดสุโขทัย และ กำแพงเพชร

(๓) กลุ่มท่องเที่ยวเชิงธรรมชาติ ในพื้นที่จังหวัดเชียงใหม่ เชียงราย แม่ฮ่องสอน น่าน เพชรบูรณ์ อุทัยธานี

(๔) กลุ่มท่องเที่ยวที่มีเป้าหมายเฉพาะ ได้แก่ MICE ในจังหวัดเชียงใหม่ ท่องเที่ยวเชิงผจญภัย/กีฬาเพื่อการพักผ่อน/เชิงสุขภาพ และการพำนักระยะยาว ในจังหวัดเชียงใหม่ แม่ฮ่องสอน น่าน โดยมีแนวทางดำเนินการดังนี้ (๑) พัฒนาคุณภาพแหล่งท่องเที่ยว ปรับปรุงโครงสร้างพื้นฐานและสิ่งอำนวยความสะดวกที่มีมาตรฐานและสอดคล้องกับความต้องการของกลุ่มเป้าหมาย (๒) พัฒนาปัจจัยแวดล้อมให้เอื้อต่อการส่งเสริมความคิดสร้างสรรค์เพื่อนำมาพัฒนาต่อยอดสินค้าและบริการด้านการท่องเที่ยว อาทิ การวิจัย การพัฒนานวัตกรรม การออกแบบ การสื่อสาร ตลอดจนส่งเสริมการตลาดแบบ การคุ้มครอง การใช้ทรัพย์สินทางปัญญา เพื่อสนับสนุนการพัฒนาต่อยอดไปสู่การท่องเที่ยวเชิงสร้างสรรค์ (๓) สนับสนุน Community Based Tourism/Local Tourism เพื่อกระจายประโยชน์จากการท่องเที่ยวสู่ชุมชน รวมทั้งให้ความสำคัญกับการฟื้นฟูสืบสานวัฒนธรรมและภูมิปัญญาท้องถิ่นและนำมาประยุกต์สร้างสรรค์สินค้าและบริการท่องเที่ยวที่มีอัตลักษณ์เพื่อสร้างมูลค่าเพิ่ม (๔) สนับสนุนการเชื่อมโยงเส้นทางท่องเที่ยวทั้งระหว่างแหล่งท่องเที่ยวในภาคเชื่อมโยงกับประเทศเพื่อนบ้าน อาทิ เส้นทางสายธรรมชาติ เส้นทางสายวัฒนธรรม เส้นทางท่องเที่ยวแหล่งมรดกโลก และส่งเสริมกิจกรรมท่องเที่ยวและบริการรูปแบบใหม่ๆ เพื่อสร้างรายได้ตลอดปี (๕) เสริมสร้างศักยภาพผู้ประกอบการและบุคลากรในอุตสาหกรรมการท่องเที่ยว เพื่อให้มีทักษะและองค์ความรู้ในธุรกิจตลอดห่วงโซ่การผลิต การท่องเที่ยว ทั้งด้านการออกแบบ การวิจัยและ พัฒนา การสร้างนวัตกรรมเทคโนโลยี เพื่อสร้างความแตกต่างและความโดดเด่นของสินค้าและบริการ ให้สอดคล้องกับความต้องการของตลาดท่องเที่ยว รวมทั้งสนับสนุนการบริหารจัดการธุรกิจและการตลาด ทั้งการรักษาฐานเดิมและขยายไปสู่ตลาดกลุ่มใหม่ที่มีศักยภาพและการสร้างตลาดในรูปแบบ e-tourism (๖) รักษาอัตลักษณ์ของเมือง โดยให้ความสำคัญต่อการอนุรักษ์ สืบสานประเพณี วัฒนธรรม สถาปัตยกรรมพื้นบ้าน และเมืองเก่า โดยเฉพาะเมืองเก่าเชียงใหม่ เชียงราย แพร่ ตาก พะเยา น่าน กำแพงเพชร ลำปาง ลำพูน และแม่ฮ่องสอน การส่งเสริมการเรียนรู้ของชุมชน และการสร้าง“แบรนด์” หรือเอกลักษณ์ของเมือง รวมทั้งพัฒนาสภาพแวดล้อมเมืองศูนย์กลางของจังหวัด และเมืองท่องเที่ยวให้เป็น เมืองน่าอยู่เพื่อสนับสนุนการพัฒนาเมืองให้มีคุณค่าเอื้อต่อการขยายตัวทางเศรษฐกิจและสังคมอย่างมีสมดุล

(๕) พัฒนาต่อยอดอุตสาหกรรมและบริการเป้าหมายที่มีศักยภาพสูง ได้แก่ กลุ่มอาหาร และสินค้าเพื่อสุขภาพ กลุ่มบริการทางการแพทย์และสุขภาพ และกลุ่มผลิตภัณฑ์เชิงสร้างสรรค์ โดยให้จังหวัด เชียงใหม่เป็นศูนย์กลางและขยายสู่พื้นที่เครือข่ายที่มีศักยภาพ โดยมีแนวทางดำเนินการดังนี้ (๑) สนับสนุนสถาบันการศึกษาในการพัฒนาเทคโนโลยีและนวัตกรรม และ ส่งเสริมการนำมาใช้เชิงพาณิชย์ ตามแนวคิดการสร้าง Food Valley เพื่อสร้างมูลค่าเพิ่มสินค้าและบริการ ให้ตอบสนองต่อตลาดเป้าหมายเฉพาะ อาทิ กลุ่มสินค้าเพื่อสุขภาพผู้สูงอายุ กลุ่มอาหารเสริมสุขภาพและความงาม (๒) ขยายเครือข่ายการพัฒนาธุรกิจบริการทางการแพทย์และสุขภาพให้มี ความหลากหลายสอดคล้องกับตลาดเป้าหมาย โดยเฉพาะกลุ่มผู้สูงอายุ และกลุ่มท่องเที่ยวเชิงสุขภาพ มุ่งสู่การเป็น Medical & Wellness Hub ระดับอนุภูมิภาค (๓) สนับสนุนการพัฒนาเชียงใหม่เป็น Creative City พร้อมทั้งสนับสนุนการวิจัย และพัฒนาเพื่อสร้างนวัตกรรมผนวกกับความโดดเด่นของวัฒนธรรมและภูมิปัญญาท้องถิ่น เพื่อสร้างมูลค่าเพิ่ม ให้สินค้ามีความแตกต่างโดดเด่นสามารถตอบสนองต่อตลาดเป้าหมายเฉพาะ อาทิ สินค้า Life Style สินค้าหัตถกรรม และของที่ระลึกต่างๆ ที่เน้นคุณภาพทั้งการออกแบบและการใช้งาน (๔) เสริมสร้างความเข้มแข็งของกลุ่มธุรกิจ ขยายเครือข่ายเพื่อให้เกิดพลัง ในการขับเคลื่อน และพัฒนาขีดความสามารถในการแข่งขันของธุรกิจตลอด Value Chain (๕) เพิ่ม

ศักยภาพผู้ประกอบการกลุ่มอุตสาหกรรมและบริการเป้าหมาย กลุ่มเศรษฐกิจสร้างสรรค์ กลุ่มวิสาหกิจขนาดกลางและขนาดย่อม และวิสาหกิจชุมชน ในการดำเนินธุรกิจ ด้วยเทคโนโลยีและนวัตกรรมดิจิทัล

๘.๕.๒ ยุทธศาสตร์ที่ ๒ ใช้โอกาสจากเขตเศรษฐกิจพิเศษ และการเชื่อมโยงกับอนุภูมิภาค GMS BIMSTEC และ AEC เพื่อขยายฐานเศรษฐกิจของภาค

#### แนวทางการพัฒนา

๑) เสริมศักยภาพของโครงสร้างพื้นฐาน และวางผังเมืองทั้งเมืองหลักและเมืองชายแดน ให้สอดคล้องและสมดุลระหว่างการอนุรักษ์กับการขยายตัวทางเศรษฐกิจ พัฒนาโครงข่ายเส้นทางและระบบขนส่งย่อยที่เชื่อมต่อกับระบบหลักของประเทศและอนุภูมิภาคตามแนวระเบียงเศรษฐกิจเหนือ-ใต้ และ แนวตะวันออก-ตะวันตก โดยครอบคลุมพื้นที่ตามแนวเส้นทางทางหลวงหมายเลข ๑๒ พัฒนาเป็นเส้นทางท่องเที่ยว (Tourism Corridor) และเส้นทางทางหลวงหมายเลข ๒๒๕ พัฒนาเป็นเส้นทางขนส่ง (Logistic Corridor) รวมทั้งพัฒนาโครงสร้างพื้นฐานด้านขนส่งและสิ่งอำนวยความสะดวก ซึ่งจะรองรับการเป็นพื้นที่เศรษฐกิจสำคัญเชื่อมโยงอนุภูมิภาค GMS BIMSTEC และ AEC

๒) พัฒนาเชียงใหม่เป็นเมืองศูนย์กลางเศรษฐกิจ ให้มีศักยภาพในการดำเนินกิจกรรมทางเศรษฐกิจเทียบเท่าเมืองขนาดใหญ่ในระดับนานาชาติและมีความน่าอยู่ โครงสร้างพื้นฐานและระบบขนส่งมวลชนขนาดใหญ่ และส่งเสริมให้เกิดการพัฒนาเศรษฐกิจดิจิทัล จัดทำแผนการใช้ประโยชน์ที่ดินของศูนย์เศรษฐกิจ แหล่งที่อยู่อาศัยและพื้นที่เฉพาะในเมือง เช่น เขตอุตสาหกรรมเชิงนิเวศ พื้นที่อนุรักษ์มรดกทางวัฒนธรรม และพื้นที่เปิดโล่งตามหลักการจัดทำแผนผังภูมินิเวศ โดยเฉพาะเร่งรัดการดำเนินงานตามผลการศึกษเกี่ยวกับระบบขนส่งสาธารณะของ สนข. โดยพิจารณา ขยายขีดความสามารถของระบบ ท่าอากาศยาน พัฒนาเครือข่ายเทคโนโลยีสารสนเทศและการสื่อสารที่มีประสิทธิภาพสูงเพื่อรองรับสังคมดิจิทัล พัฒนาระบบบริหารจัดการสิ่งแวดล้อมเมืองอย่างมีประสิทธิภาพเพื่อการพัฒนาเมืองอย่างยั่งยืน

๓) พัฒนาเมืองสถานีขนส่งระบบรางที่นครสวรรค์ แพร่ (อำเภอเด่นชัย) เชียงราย (อำเภอเชียงของ) และเมืองในพื้นที่เศรษฐกิจพิเศษชายแดน ได้แก่ อำเภอแม่สอด อำเภอแม่สาย อำเภอเชียงแสน อำเภอเชียงของ โดยจัดทำแผนแม่บทพื้นที่และแผนการใช้ประโยชน์ที่ดินตามความเหมาะสม ของการใช้พื้นที่ของแต่ละเมือง พัฒนาโครงข่ายคมนาคมขนส่งและระบบโลจิสติกส์ให้ทั่วถึงสามารถเชื่อมโยงกับพื้นที่โดยรอบและประเทศเพื่อนบ้าน รวมทั้งส่งเสริมกิจกรรมเศรษฐกิจที่เหมาะสมกับพื้นที่

๔) พัฒนาผู้ประกอบการและบุคลากรให้มีความรู้ มีทักษะฝีมือเข้าถึงข้อมูล ภาวะเปรียบเทียบการดำเนินธุรกิจในธุรกิจระดับภูมิภาคและสากล รวมถึงเงื่อนไขทางด้านสิ่งแวดล้อมและมนุษยธรรมที่ถูกลำมาเป็นข้อกีดกันทางการค้า รวมทั้งสนับสนุนให้องค์กรภาคธุรกิจเอกชนที่มีความเข้มแข็งร่วมพัฒนาเครือข่ายกับธุรกิจท้องถิ่นที่มีศักยภาพ เพื่อยกระดับขีดความสามารถให้เข้าสู่ Supply Chain ของธุรกิจใหญ่ได้

๕) พัฒนาสินค้าที่มีศักยภาพสามารถแข่งขันได้ รวมทั้งสินค้าที่ตอบสนองตลาด ในกลุ่มประเทศเพื่อนบ้าน และ AEC โดยให้ความสำคัญกับการใช้ประโยชน์ความได้เปรียบเชิงเปรียบเทียบอย่าง การเกื้อกูลกัน บนความร่วมมือระหว่างภาครัฐและเอกชนทั้งไทยและเพื่อนบ้าน ซึ่งจะสอดคล้องกับการเป็น เขตพัฒนาเศรษฐกิจพิเศษของพื้นที่อำเภอแม่สอด จังหวัดตาก และจังหวัดเชียงราย

๘.๕.๓ ยุทธศาสตร์ที่ ๓ ยกระดับเป็นฐานการผลิตเกษตรอินทรีย์และเกษตรปลอดภัย เชื่อมโยงสู่อุตสาหกรรมเกษตรแปรรูปที่สร้างมูลค่าเพิ่มสูง

#### แนวทางการพัฒนา

๑) พัฒนาระบบการผลิตสินค้าเกษตรอินทรีย์ในพื้นที่ภาคเหนือตอนบน และเกษตรปลอดภัยในพื้นที่ภาคเหนือตอนล่าง โดยสนับสนุนการทำเกษตรยั่งยืนอย่างครบวงจร เกษตรปลอดภัย เกษตร



อินทรีย์ สนับสนุนการรวมกลุ่มและสร้างเครือข่ายเกษตรกรเพื่อพัฒนาทั้งด้านการผลิตและการตลาดอย่างมีประสิทธิภาพ ให้ความรู้กับเกษตรกรในการใช้สารอินทรีย์แทนสารเคมี ฝึกระวังผลกระทบจากการใช้สารเคมีที่มีต่อดินและน้ำ ส่งเสริมช่องทางการกระจายผลผลิต สร้างพฤติกรรมและค่านิยมการบริโภคอาหารเพื่อสุขภาพ สนับสนุนการตรวจสอบคุณภาพผลผลิต และการตรวจสอบย้อนกลับอย่างเป็นระบบ เพื่อสร้างความมั่นใจให้ผู้บริโภค

๒) สนับสนุนการเชื่อมโยงผลผลิตเกษตรสู่อุตสาหกรรมเกษตรแปรรูปที่มีศักยภาพ ได้แก่ (๑) การแปรรูปพืชผัก ผลไม้ สมุนไพร (โพล คาวตอง ยอ มะขามป้อม คำฝอย) ในจังหวัดเชียงใหม่ เชียงราย ลำปาง ลำพูน (๒) การแปรรูปข้าว พืชไร่ พืชพลังงาน ในจังหวัดพิจิตร กำแพงเพชร นครสวรรค์ โดยสนับสนุนการพัฒนาสินค้าเกษตรตลอดห่วงโซ่คุณค่า ส่งเสริมการนำนวัตกรรมและเทคโนโลยีมาใช้ในการเพิ่มประสิทธิภาพการผลิต พัฒนาผลิตภัณฑ์ใหม่ที่ตอบสนองความต้องการของตลาดเฉพาะและสนับสนุนการนำผลผลิตและวัสดุเหลือใช้ทางการเกษตรจากพืชและสัตว์มาผลิตพลังงานทดแทน (๓) พัฒนาอุตสาหกรรมชีวภาพอย่างบูรณาการตลอดห่วงโซ่คุณค่า และเชื่อมโยงกับอุตสาหกรรมเกษตรชีวภาพ อุตสาหกรรมแปรรูปอาหาร และแปรรูปชีวมวล ในจังหวัดนครสวรรค์และกำแพงเพชร โดยสนับสนุนการนำผลผลิตและวัสดุเหลือใช้ทางการเกษตรจากพืชและสัตว์ พัฒนาเป็นพลังงานทดแทน สนับสนุนการพัฒนาและเผยแพร่องค์ความรู้ในการนำพืช/วัสดุชีวภาพ มาใช้ประโยชน์ตลอดห่วงโซ่ คุณค่า อาทิ ใช้ประโยชน์ในการเป็นอาหารสัตว์ แปรรูปเพื่อเป็นสินค้า นำกากมาใช้ในการผลิตพลังงานชีวมวล เป็นการเพิ่มมูลค่าผลผลิตการเกษตรที่ได้ประโยชน์สูงสุดและช่วยลดปัญหาสิ่งแวดล้อม ส่งเสริมการวิจัยและพัฒนา ตลอดจนพัฒนาคลัสเตอร์อุตสาหกรรมชีวภาพในพื้นที่ที่เหมาะสม (๔) สนับสนุนการวิจัยและพัฒนาทางการเกษตรทั้งระบบ ส่งเสริมการใช้ปัจจัยการผลิต และเทคโนโลยีที่เหมาะสมกับสภาพพื้นที่ รวมทั้งเสริมสร้างความรู้ การให้ข้อมูลเพื่อการตัดสินใจการผลิตแก่เกษตรกร เช่น การโซนนิ่งพื้นที่ปลูกพืช การเกษตรแปลงใหญ่ซึ่งเป็นการบริหารจัดการที่ดินให้เกิดประโยชน์สอดคล้องกับศักยภาพและให้ผลตอบแทนที่เหมาะสม เพื่อเพิ่มประสิทธิภาพและลดต้นทุนการผลิต (๕) สร้างและพัฒนาเกษตรกรรุ่นใหม่ให้เป็นเกษตรกรอัจฉริยะ (Smart Farmer) ที่มีขีดความสามารถในการแข่งขัน โดยยกระดับให้เกษตรกรเป็นผู้ประกอบการเกษตรบนฐานทรัพยากรชีวภาพ และภูมิปัญญาท้องถิ่น รวมทั้งพัฒนาศักยภาพเกษตรกรในการเข้าถึงองค์ความรู้ด้านการผลิตและการตลาด การใช้ประโยชน์จากข้อมูล แหล่งเงินทุน และเทคโนโลยี (๖) พัฒนาช่องทางตลาดออนไลน์และระบบโลจิสติกส์สำหรับสินค้าเกษตรจากชุมชน พัฒนานวัตกรรมสำหรับการสร้างระบบโลจิสติกส์สินค้าเกษตรจากชุมชน เพื่อส่งเสริมการขายสินค้าเกษตร ออนไลน์ โดยเกษตรกร (๗) พัฒนาแหล่งน้ำเพื่อการเกษตรอย่างเป็นระบบเครือข่ายที่เชื่อมโยง เพื่อใช้ ประโยชน์ได้อย่างเหมาะสมและเต็มประสิทธิภาพ รวมถึงการพัฒนาแหล่งเก็บกักน้ำนอกเขตพื้นที่ชลประทาน เพื่อเพิ่มประสิทธิภาพการกักเก็บน้ำไว้ในพื้นที่เกษตรกรรม แก้ไขปัญหาการขาดแคลนน้ำของเกษตรกร ในพื้นที่นอกเขตชลประทาน

๘.๕.๔ ยุทธศาสตร์ที่ ๔ พัฒนาคุณภาพชีวิตและแก้ไขปัญหาความยากจน พัฒนาระบบดูแลผู้สูงอายุอย่างมีส่วนร่วมของครอบครัวและชุมชน ยกย่องทักษะฝีมือแรงงานภาคบริการ

#### แนวทางการพัฒนา

๑) ส่งเสริมการสร้างรายได้และการมีงานทำของผู้สูงอายุและผู้มีรายได้น้อย โดยดำเนินการในรูปของกลุ่มอาชีพและกลุ่มวิสาหกิจชุมชน ส่งเสริมการนำภูมิปัญญาผู้สูงอายุไปใช้ในการ พัฒนาวิสาหกิจชุมชน เพื่อให้มีรายได้และได้พัฒนาศักยภาพของตนเองอย่างต่อเนื่อง สามารถพึ่งพาตนเองได้ และมีคุณภาพชีวิตดีขึ้น

๒) พัฒนายกระดับรายได้และคุณภาพชีวิตของประชาชนในพื้นที่ที่มีข้อจำกัดทางกายภาพและมีปัญหาความยากจน ตามแนวทางแม่ฮ่องสอนโมเดล

๓) พัฒนาระบบการดูแลผู้สูงอายุระยะยาวสำหรับผู้สูงอายุที่มีภาวะพึ่งพิง โดยการมีส่วนร่วมของชุมชนและการบูรณาการจากหน่วยงานที่เกี่ยวข้อง เพื่อรองรับการเพิ่มขึ้นของผู้สูงอายุที่ไม่สามารถดูแลตนเองได้ รวมทั้งแก้ปัญหาการขาดแคลนผู้ดูแลผู้สูงอายุตลอดจนสนับสนุนองค์กรปกครองส่วนท้องถิ่นในการจัดบริการด้านสวัสดิการให้กับผู้สูงอายุและผู้ด้อยโอกาสในชุมชน

๔) พัฒนาแรงงานให้มีความรู้และทักษะในการประกอบอาชีพตรงตามความต้องการของตลาดแรงงานควบคู่ไปกับการยกระดับทักษะฝีมือให้สูงขึ้น สอดคล้องกับโครงสร้างการผลิตและบริการ บนฐานความรู้และเศรษฐกิจสร้างสรรค์

๕) สร้างความเข้มแข็งและสร้างสภาพแวดล้อมในการพัฒนาให้กับสถาบันครอบครัวและชุมชน เพื่อให้ชุมชนเข้ามามีบทบาทในการพัฒนาคนทุกช่วงวัย ตลอดจนการจัดสวัสดิการชุมชนได้อย่างยั่งยืน และเป็นโครงข่ายการคุ้มครองทางสังคมให้กับผู้สูงอายุและผู้ด้อยโอกาสในชุมชน

๘.๕.๕ ยุทธศาสตร์ที่ ๕ อนุรักษ์และฟื้นฟูป่าต้นน้ำให้คงความสมบูรณ์ จัดระบบบริหารจัดการน้ำอย่างเหมาะสมและเชื่อมโยงพื้นที่เกษตรให้ทั่วถึงป้องกันและแก้ไขปัญหาหมอกควันอย่างยั่งยืน

#### แนวทางการพัฒนา

๑) อนุรักษ์และฟื้นฟูระบบนิเวศและป่าไม้ในพื้นที่ป่าต้นน้ำในพื้นที่ ๘ จังหวัดภาคเหนือตอนบน โดยเฉพาะจังหวัดน่าน โดยให้ความสำคัญกับการฟื้นฟูป่าต้นน้ำที่เสื่อมโทรมให้มีความอุดมสมบูรณ์ เพื่อให้เป็นฐานทรัพยากรที่มั่นคงและเป็นแหล่งดูดซับน้ำฝนและเพิ่มปริมาณน้ำต้นทุนในแต่ละลุ่มน้ำควบคู่ไปกับการป้องกันแก้ไขปัญหาการบุกรุกทำลายพื้นที่ป่าตลอดจนส่งเสริมการปลูกป่าเพื่อเพิ่มพื้นที่ป่าต้นน้ำ

๒) พัฒนาการจัดการน้ำเชิงลุ่มน้ำทั้งระบบในลุ่มน้ำหลักของภาค ได้แก่ ลุ่มน้ำปิง วัง ยม และน่าน และพัฒนาแหล่งกักเก็บน้ำธรรมชาติขนาดใหญ่ที่สำคัญ ได้แก่ บึงบอระเพ็ด จังหวัดนครสวรรค์ บึงสีไฟ จังหวัดพิจิตร และกว๊านพะเยา จังหวัดพะเยา เพื่อให้เกิดความสมดุลทั้งในด้านการจัดการการใช้ และการอนุรักษ์

๓) แก้ไขปัญหาหมอกควันในพื้นที่ภาคเหนือตอนบนและจังหวัดตาก โดยส่งเสริมการปรับเปลี่ยนการทำเกษตรจากการปลูกพืชเชิงเดี่ยวไปสู่การปลูกพืชในระบบวนเกษตร สนับสนุนการวิจัยและพัฒนาเทคโนโลยีและระบบจัดการพื้นที่เกษตรที่เหมาะสม การส่งเสริมให้นำเศษวัสดุทางการเกษตรไปใช้ประโยชน์ เพื่อลดการเผาวัสดุทางการเกษตร และส่งเสริมกระบวนการมีส่วนร่วมของภาครัฐ ภาคเอกชน ประชาชน และองค์กรปกครองส่วนท้องถิ่นในการป้องกันแก้ไขปัญหาหมอกควัน กรอบแนวคิดการพัฒนาเศรษฐกิจหลักเชิงพื้นที่ภาคเหนือ (Northern Economic Cluster : NEC) ธันวาคม ๒๕๖๒ กรอบแนวคิดการพัฒนาเศรษฐกิจหลักเชิงพื้นที่ภาคเหนือ ๑ กรอบแนวคิดการพัฒนาเศรษฐกิจหลักเชิงพื้นที่ในภาคเหนือ (Northern Economic Cluster : NEC)

### **๑. ความเป็นมา**

๑.๑ ปัจจุบันการพัฒนาระดับภาคนอกจากมีการขับเคลื่อนภายใต้แผนพัฒนาภาคทั้ง ๖ ภาค ที่มีความ เชื่อมโยงกับแผนพัฒนาเศรษฐกิจและสังคมแห่งชาติ ฉบับที่ ๑๒ (พ.ศ. ๒๕๖๐-๒๕๖๕) สำหรับเป็น แนวทางในการขับเคลื่อนแผนพัฒนาฯ ฉบับที่ ๑๒ ไปสู่การปฏิบัติในพื้นที่แล้วยังมีการกำหนดแผนพัฒนาเชิงพื้นที่ ซึ่งหน่วยงานที่เกี่ยวข้องสามารถใช้เป็นกรอบในการขับเคลื่อนการพัฒนาตามศักยภาพและโอกาสรวมทั้งแก้ไขปัญหาสำคัญของพื้นที่ โดยแผนการพัฒนาเศรษฐกิจหลักเชิงพื้นที่ ซึ่งเริ่มดำเนินการแล้ว ได้แก่ การพัฒนาระเบียงเศรษฐกิจภาคตะวันออก (Eastern Economic Corridor : EEC)

แผนปฏิบัติการการพัฒนาพื้นที่ระเบียงเศรษฐกิจภาคใต้อย่างยั่งยืน (Sustainable Southern Economic Corridor : SEC) และในพื้นที่จังหวัดชายแดนภาคใต้ มีโครงการเมืองต้นแบบ “สามเหลี่ยมมั่นคง มั่งคั่ง ยั่งยืน”

๑.๒ การพัฒนาเชิงพื้นที่ดังกล่าวมีความสำคัญต่อขับเคลื่อนเศรษฐกิจและแก้ไขปัญหาหลักของพื้นที่ รัฐบาลจึงได้มอบหมายให้ สศช. จัดทำกรอบแนวคิดการพัฒนาเศรษฐกิจหลักในระดับพื้นที่ภาคใต้ครบทุกภาค เพื่อพลิกฟื้นและยกระดับการพัฒนาเศรษฐกิจของแต่ละภาค ให้เกิดการสร้างงานและกระจายรายได้สู่ประชาชนได้อย่างทั่วถึงครอบคลุมทั้งการต่อยอดอุตสาหกรรมที่มีศักยภาพและสร้างฐานอุตสาหกรรมใหม่ ให้เกิดการสนับสนุนการพัฒนาเศรษฐกิจฐานรากของภาค

๑.๓ สำหรับภาคเหนือ สศช. ได้ยกร่างกรอบแนวคิดการพัฒนาเศรษฐกิจหลักเชิงพื้นที่ภาคเหนือ (Northern Economic Cluster : NEC) และนำเสนอในการประชุมร่วมคณะกรรมการบูรณาการ นโยบายภาค (ก.บ.ภ.) และคณะกรรมการนโยบายการบริหารงานจังหวัดและกลุ่มจังหวัดแบบบูรณาการ (ก.น.จ.) ครั้งที่ ๑/๒๕๖๒ เมื่อวันที่ ๖ มีนาคม ๒๕๖๒ ที่ประชุมมีมติให้ความเห็นชอบกรอบแนวคิดการพัฒนาเศรษฐกิจหลักในพื้นที่ภาคเหนือ เพื่อใช้เป็นแนวทางในการขับเคลื่อน การพัฒนาเศรษฐกิจในพื้นที่ภาคเหนือให้บรรลุผลสำเร็จต่อไป

## ๒. กรอบแนวคิดการกำหนดกลุ่มพื้นที่การพัฒนาเศรษฐกิจหลักในภาคเหนือ

แผนพัฒนาภาคเหนือ ในช่วงแผนพัฒนาเศรษฐกิจและสังคมแห่งชาติ ฉบับที่ ๑๒ (พ.ศ.๒๕๖๐-๒๕๖๕) มีเป้าหมายการพัฒนาให้เป็น “ฐานเศรษฐกิจสร้างสรรค์ที่มีมูลค่าสูง และเชื่อมโยงเศรษฐกิจกับประเทศใน กลุ่มอนุภูมิภาคแม่น้ำโขง” ด้วยศักยภาพของภูมิสังคมวัฒนธรรมที่มีอัตลักษณ์โดดเด่น และมีการสืบสานและสร้างสรรค์สู่การผลิตสินค้าและบริการ โดยพื้นที่ตอนบนเป็นผืนป่าต้นน้ำที่สำคัญของประเทศ เป็นแหล่งท่องเที่ยวและแหล่งหัตถกรรมที่มีชื่อเสียงระดับสากล ตอนล่างเป็นพื้นที่เกษตรกรรมขนาดใหญ่ พร้อมรองรับการพัฒนาบนฐานเกษตรชีวภาพ นอกจากนี้ทำเลที่ตั้งอยู่บนแนวระเบียงเศรษฐกิจเหนือ-ใต้ และตะวันออก - ตะวันตก สามารถเชื่อมโยงเศรษฐกิจกับประเทศเพื่อนบ้านทั้งในอนุภูมิภาคแม่น้ำโขงรวมทั้งขยายไปสู่จีนตอนใต้และกลุ่มประเทศเอเชียใต้ กรอบแนวคิดการพัฒนาเศรษฐกิจหลักเชิงพื้นที่ภาคเหนือ ๒ อย่างไรก็ตาม เมื่อพิจารณาในรายจังหวัดของภาคเหนือซึ่งประกอบด้วย ๑๗ จังหวัด มีสภาพทางกายภาพภูมิสังคมและเศรษฐกิจแตกต่างกันค่อนข้างมาก ดังนั้น การวางกรอบแนวคิดการพัฒนาเศรษฐกิจเชิงพื้นที่ของภาคเหนือจึงได้จัดกลุ่มพื้นที่ตามศักยภาพ โอกาสและข้อจำกัดสำคัญ เพื่อกำหนดบทบาทและแนวทางการพัฒนาให้สอดคล้องกับบริบทของกลุ่มพื้นที่นั้นๆ อันจะทำให้สามารถพัฒนาระดับเศรษฐกิจ สร้างรายได้ขยายสู่ชุมชน ตลอดจนดำรงคุณค่าอัตลักษณ์ของพื้นที่ได้อย่างชัดเจนและรวดเร็ว โดยจัดเป็น ๓ กลุ่มพื้นที่ ได้แก่

๒.๑ กลุ่มพื้นที่ภาคเหนือตอนบน เป็นจังหวัดซึ่งเศรษฐกิจเติบโตบนฐานวัฒนธรรมที่เชื่อมโยงสู่การท่องเที่ยว และการผลิตสินค้าและบริการต่อเนื่อง ประกอบด้วย จังหวัดเชียงใหม่ เชียงราย ลำพูน และลำปาง

๒.๒ กลุ่มพื้นที่ภาคเหนือตอนล่าง เป็นพื้นที่ซึ่งเศรษฐกิจเติบโตบนฐานการเกษตรเป็นหลัก ประกอบด้วย จังหวัดนครสวรรค์ กำแพงเพชร พิจิตร พิษณุโลก ตาก เพชรบูรณ์ สุโขทัย อุตรดิตถ์ และอุทัยธานี

๒.๓ กลุ่มพื้นที่ที่ยังมีข้อจำกัดสูง เนื่องจากเป็นพื้นที่ป่าต้นน้ำ มีข้อจำกัดเชิงกายภาพ และการเข้าถึงบริการภาครัฐ ทำให้มีปัญหาความยากจนสูง ประกอบด้วย จังหวัดแม่ฮ่องสอน พะเยา แพร่ และน่าน

## ๓. สถานการณ์การพัฒนาภาคเหนือและกลุ่มพื้นที่เศรษฐกิจ

๓.๑ ภายภาพ ภาคเหนือเป็นพื้นที่ป่าต้นน้ำสำคัญของประเทศ ทำเลที่ตั้งสามารถเชื่อมโยงเศรษฐกิจกับประเทศเพื่อนบ้านต่อไปยังจีนตอนใต้และกลุ่มประเทศเอเชียใต้ โดยมีพื้นที่รวม ๑๐๖.๐๓ ล้านไร่ คิดเป็นร้อยละ ๓๓ ของพื้นที่ประเทศ ลักษณะภูมิประเทศของพื้นที่ตอนบนเป็นภูเขาสูงและที่ราบเชิงเขา เป็นพื้นที่ป่าไม้ และแหล่งต้นน้ำ พื้นที่ตอนล่างมีแนวภูเขาสูงทางทิศตะวันตก และทิศตะวันออก ตอนกลางเป็นที่ราบลุ่มน้ำของแม่น้ำปิง วัง ยม น่าน สะแกกรัง และป่าสัก จึงเป็น พื้นที่ทำการเกษตรขนาดใหญ่ มีอาณาเขตติดต่อกับสาธารณรัฐประชาธิปไตยประชาชนลาว ด้านตะวันออกและด้านเหนือ โดยมีแม่น้ำโขงเป็นเส้นกั้นพรมแดน และด้านตะวันตกติดต่อกับสหภาพเมียนมา มีความพร้อมของโครงสร้างพื้นฐานรองรับการเชื่อมโยงขยายการค้า การลงทุน และการท่องเที่ยว กับประเทศในอนุภูมิภาคลุ่มแม่น้ำโขง และเอเชียใต้

### ๓.๒ เศรษฐกิจ

๑) เศรษฐกิจของภาคเหนือมีขนาดเล็กที่สุดของประเทศและเติบโตค่อนข้างช้า โดยมูลค่า ผลิตภัณฑ์ภาค ณ ราคาประจำปี ๒๕๖๐ เท่ากับ ๑,๑๘๒,๘๗๒ ล้านบาท คิดเป็นร้อยละ ๗.๗ ของผลิตภัณฑ์มวลรวมประเทศ ซึ่งมีสัดส่วนเล็กลงเมื่อเทียบกับปี ๒๕๕๖ ที่มีสัดส่วนร้อยละ ๘.๗ ของประเทศ แม้ว่าในภาพรวมเศรษฐกิจภาคเหนือเติบโตต่อเนื่องโดยในปี ๒๕๖๐ ขยายตัวร้อยละ ๓.๘ จากปีก่อนหน้า แต่ยังคงต่ำกว่าระดับเฉลี่ยของประเทศ ที่ขยายตัวร้อยละ ๔.๐ ส่งผลให้ภาคเหนือมีสัดส่วนต่อเศรษฐกิจของประเทศเล็กน้อย โดยพื้นที่เศรษฐกิจค่อนข้างกระจุกตัว จังหวัดที่มีขนาดเศรษฐกิจใหญ่ที่สุดของภาค คือ จังหวัดเชียงใหม่ กำแพงเพชร กรอบแนวคิดการพัฒนาเศรษฐกิจหลักเชิงพื้นที่ภาคเหนือ ๓ นครสวรรค์ และเชียงราย ซึ่งมีสัดส่วนรวมกันเกือบร้อยละ ๕๐ ของภาค ขณะที่แม่ฮ่องสอนมี ขนาดเศรษฐกิจเล็กเพียงร้อยละ ๑.๑

๒) รายได้เฉลี่ยต่อประชากรต่ำกว่าค่าเฉลี่ยของประเทศ ในปี ๒๕๖๐ ผลิตภัณฑ์ภาคต่อหัว ประชากรของภาคเหนือ (GRP Per capita) เท่ากับ ๑๐๓,๗๖๐ บาทต่อคนต่อปี ยังห่างจากระดับประเทศเกือบ ๑ เท่า จังหวัดที่มีรายได้เฉลี่ยต่อหัวสูงสุด ๓ อันดับแรก ได้แก่ จังหวัด ลำพูน (๑๙๑,๕๖๘ บาท) กำแพงเพชร (๑๔๒,๖๖๐ บาท) และเชียงใหม่ (๑๓๕,๙๙๑ บาท) เนื่องจากเป็นแหล่งอุตสาหกรรมและพื้นที่เศรษฐกิจหลักของภาค ขณะที่จังหวัดน่าน (๗๑,๑๒๑ บาท) แพร่ (๖๗,๐๕๗ บาท) และแม่ฮ่องสอน (๖๕,๔๔๘ บาท) มีรายได้เฉลี่ยต่อประชากรต่ำที่สุดในภาค

๓) โครงสร้างเศรษฐกิจขับเคลื่อนโดยภาคบริการและภาคเกษตร ในปี ๒๕๖๐ ภาคบริการมี สัดส่วนถึงร้อยละ ๕๗.๑ ส่วนใหญ่เป็นการค้าส่งค้าปลีก การศึกษา และบริการภาครัฐ สำหรับ โรงแรมและภัตตาคารมีแนวโน้มขยายตัวสูงสอดคล้องกับการเติบโตของการท่องเที่ยว ภาคเกษตร มีสัดส่วนร้อยละ ๒๔.๘ ของผลิตภัณฑ์ภาค ซึ่งเป็นการผลิตพืชเกือบทั้งหมด พื้นที่เกษตรร้อยละ ๖๗.๕ อยู่ในภาคเหนือตอนล่าง ส่วนภาคอุตสาหกรรมมีบทบาทน้อย เพียงร้อยละ ๑๘.๑ ซึ่งส่วนใหญ่กว่าร้อยละ ๖๕.๕ เป็น อุตสาหกรรมอาหารและเครื่องดื่ม

๔) ด้านชายแดนภาคเหนือเป็นประตูการค้ากับประเทศเพื่อนบ้าน ทั้งเมียนมา และ สปป.ลาว และสามารถเชื่อมโยงการค้ากับประเทศจีนตอนใต้ การค้าชายแดนเติบโตอย่างต่อเนื่อง ปี ๒๕๖ ๑ การค้าผ่านด่านศุลกากร (การค้าชายแดนและผ่านแดน) มีมูลค่ารวม ๑๖๑,๒๓๘.๘๐ ล้านบาท ส่วนใหญ่เป็นการส่งออกจึงได้ดุลการค้าสูงมาโดยตลอด ในช่วงปี ๒๕๕๖-๒๕๖๑ มูลค่าการค้าชายแดนภาคเหนือขยายตัวเฉลี่ยร้อยละ ๑๓.๐ ต่อปี ตามการค้ากับประเทศเมียนมา อย่างไรก็ตาม ภาคเหนือเป็นเพียงทางผ่านของสินค้าออกสู่ประเทศเพื่อนบ้านและ จีนตอนใต้เท่านั้น โดยสินค้าส่วนใหญ่มาจากส่วนกลาง ด้านชายแดนหลัก ได้แก่ ด่านแม่สอด จังหวัดตาก และด่านในจังหวัดเชียงราย สำหรับเขตเศรษฐกิจพิเศษชายแดนในภาคเหนือ มี ๒ แห่ง ได้แก่ อำเภอแม่สอด จังหวัดตาก และอำเภอแม่สาย เชียงแสน เชียงของ ในจังหวัด เชียงราย ปัจจุบันอยู่ระหว่างการพัฒนาพื้นที่อุตสาหกรรมและโครงสร้างพื้นฐาน

๕) การท่องเที่ยวของภาคเหนือโดดเด่นด้านวัฒนธรรมและธรรมชาติ โดยมีจุดแข็งอยู่ที่อัตลักษณ์วัฒนธรรมล้านนา สถาปัตยกรรมซึ่งเป็นภูเขาสูง ทัศนียภาพสวยงาม อากาศ เย็นสบาย และมีความหลากหลายของวิถีชีวิตกลุ่มชาติพันธุ์ รายได้จากการท่องเที่ยว กรอบแนวคิดการพัฒนาเศรษฐกิจหลักเชิงพื้นที่ภาคเหนือ ๕ ภาคเหนือขยายตัวต่อเนื่อง ในปี ๒๕๖๑ มีนักท่องเที่ยวจำนวน ๓๕.๑๒ ล้านคน คิดเป็น ร้อยละ ๑๑.๖ ของจำนวนนักท่องเที่ยวทั่วประเทศและมีรายได้จากการท่องเที่ยว ๑๙๐,๕๕๗.๙๖ ล้านบาท คิดเป็นร้อยละ ๖.๙ ของรายได้ท่องเที่ยวทั่วประเทศ โดยรายได้จากการท่องเที่ยวยังคงกระจุกตัวในเมืองท่องเที่ยวหลัก คือเชียงใหม่ ร้อยละ ๕๖.๗ เชียงราย ร้อยละ ๑๕.๐ พิษณุโลก ร้อยละ ๔.๔ และเพชรบูรณ์ ร้อยละ ๔.๐ อย่างไรก็ตาม พบว่า เมืองท่องเที่ยวรอง เช่น น่าน พิจิตร ลำพูน อุทัยธานี อุตรดิตถ์ นครสวรรค์ กำแพงเพชร พะเยา ลำปาง มีการขยายตัวของรายได้การท่องเที่ยวในอัตราที่สูง

### ๓.๓ โครงสร้างพื้นฐาน

๑) โครงข่ายคมนาคมเชื่อมโยงกับโครงข่ายหลักของประเทศและเชื่อมโยงสู่ประเทศเพื่อนบ้าน สปป.ลาว เมียนมา และสามารถเชื่อมโยงไปยังจีนตอนใต้

(๑) ทางหลวงแผ่นดินหมายเลข ๑ (ถนนพหลโยธิน) เริ่มต้นที่กรุงเทพมหานคร สิ้นสุดที่ด่านพรมแดนแม่สาย อ.แม่สาย จังหวัดเชียงราย เชื่อมโยงกับประเทศเมียนมาที่ ท่าขี้เหล็ก เป็นระยะทางทั้งสิ้น ๙๙๔.๗๕ กิโลเมตร และทางหลวงแผ่นดินหมายเลข ๑๑ (สายอินทร์บุรี – เชียงใหม่) เป็นทางหลวงแผ่นดินสายหลักแนวเหนือ – ใต้ เชื่อมการ คมนาคมระหว่างจังหวัดในภาคกลางกับ จังหวัดในภาคเหนือระยะทาง ๕๔๕.๗๘ กิโลเมตร

(๒) เส้นทางแนวระเบียงเศรษฐกิจเหนือ-ใต้ (North - South Economic Corridor: NSEC) หรือเส้นทาง R๓A เชื่อมโยงระหว่างคุนหมิง จีนตอนใต้ มายังเมืองห้วยทราย แขวงบ่อแก้ว สปป. ลาว เข้าสู่ประเทศไทยผ่านสะพานมิตรภาพไทย-ลาว แห่งที่ ๔ (เชียงของ-ห้วยทราย) ที่ อ. เชียงของ จ.เชียงราย ผ่านทางหลวงหมายเลข ๑ ลงสู่ ภาคกลางและภาคใต้ เชื่อมไปถึงมาเลเซียและสิงคโปร์

(๓) เส้นทางแนวระเบียงเศรษฐกิจตะวันออก-ตะวันตก (East-West Economic Corridor : EWEC) หรือเส้นทาง R๒ เชื่อมโยง ๔ ประเทศ ได้แก่ เมียนมา ไทย ลาว และเวียดนาม โดยเชื่อมโยงจากเมียนมา ผ่านสะพานมิตรภาพไทย-เมียนมา แห่งที่ ๑ สู่อำเภอแม่สอด กรอบแนวคิดการ พัฒนาเศรษฐกิจหลักเชิงพื้นที่ภาคเหนือ ๖ จังหวัดตาก-พิษณุโลก-เพชรบูรณ์ เข้าสู่ภาคตะวันออกเฉียงเหนือ ตามแนวเส้นทางทาง หลวงหมายเลข ๑๒ ซึ่งจะพัฒนาเป็นเส้นทางท่องเที่ยว (Tourism Corridor) และ เส้นทางทางหลวงหมายเลข ๒๒๕ ซึ่งเป็นเส้นทางขนส่ง (Logistic Corridor) เชื่อมสู่ สปป.ลาว ผ่านสะพาน มิตรภาพแห่งที่ ๒ (มุกดาหาร - สะหวันนะเขต) โดยเป็นเส้นทาง เชื่อมโยงการค้าการลงทุนภายใต้กรอบความร่วมมือกลุ่มประเทศอนุภูมิภาคน้ำโขง (GMS) BIMSTEC และ AEC

๒) รถไฟ มีเส้นทางรถไฟกรุงเทพฯ - เชียงใหม่ สามารถเชื่อมโยงสู่ทางรถไฟสายตะวันออกเฉียงเหนือที่สถานีรถไฟชุมทางบ้านภาชี จังหวัดพระนครศรีอยุธยา และมีโครงการก่อสร้างรถไฟทางคู่สายเด่นชัย – เชียงของ

๓) สนามบิน มี ๑๒ แห่ง เป็นสนามบินนานาชาติ ๒ แห่ง คือ ท่าอากาศยานนานาชาติเชียงใหม่ และท่าอากาศยานนานาชาติแม่ฟ้าหลวง จังหวัดเชียงราย และสนามบินในประเทศ ๑๐ แห่ง ได้แก่ ลำปาง แม่ฮ่องสอน น่าน พิษณุโลก สุโขทัย แพร่ แม่สอด ตาก เพชรบูรณ์ และปาย

### ๔) บริการสาธารณูปโภค

(๑) ไฟฟ้า มีระบบสายส่งเชื่อมโยงกับระบบสายส่งของประเทศและมี โรงงานและเขื่อนผลิต กระแสไฟฟ้าที่สำคัญ ได้แก่ โรงไฟฟ้าแม่เมาะ (ลำปาง) โรงไฟฟ้าลานกระบือ (กำแพงเพชร) เขื่อนสิริกิติ์ (อุตรดิตถ์) เขื่อนภูมิพล (ตาก) และเขื่อนแม่งัดสมบูรณ์ชล (เชียงใหม่)

(๒) ประปา มีระบบบริการประปาครอบคลุมพื้นที่เขตเมือง ในพื้นที่ความรับผิดชอบของ สำนักงานประปาเขต ๙ (เชียงใหม่) และ สำนักงานประปาเขต ๑๐ (นครสวรรค์) นอกจากนี้มีระบบประปาของ อปท. และประปาหมู่บ้าน

๕) แผนงานพัฒนาโครงสร้างพื้นฐานขนาดใหญ่ที่อยู่ระหว่างดำเนินการในภาค ได้แก่ รถไฟ ทางคู่ ช่วงปากน้ำโพ - เด่นชัย ช่วงเด่นชัย - เชียงใหม่ และ ช่วงเด่นชัย - เชียงราย - เชียงของ รวมถึงรถไฟความเร็วสูง กรุงเทพ - เชียงใหม่ และสนามบินนานาชาติเชียงใหม่ แห่งที่ ๒ ซึ่งอยู่ระหว่างเสนอโครงการ

#### ๓.๔ สังคม

๑) อัตราการเพิ่มประชากรของภาคต่ำกว่าระดับประเทศ ปี ๒๕๖๐ มีจำนวนประชากร ๑๒.๑๐ ล้านคนหรือร้อยละ ๑๘.๓ ของประเทศ เพิ่มขึ้นจาก ๑๑.๘๐ ล้านคน ในปี ๒๕๕๕ และมีอัตราการเพิ่มขึ้นของประชากรในช่วงปี ๒๕๕๕-๒๕๖๐ โดยเฉลี่ยร้อยละ ๐.๔ ต่ำกว่าประเทศที่มีอัตราการเพิ่มเฉลี่ยร้อยละ ๐.๕ โดยจังหวัดเชียงใหม่ มีประชากรมากที่สุด ๑.๗๕ ล้านคน รองลงมา คือ จังหวัดเชียงราย มีประชากร ๑.๒๙ ล้านคน และจังหวัดนครสวรรค์ มีประชากร ๑.๐๗ ล้านคน คิดเป็นร้อยละ ๑๔.๔ ๑๐.๖ และ ๘.๘ ของประชากรภาค ตามลำดับ กรอบแนวคิดการพัฒนาเศรษฐกิจหลักเชิงพื้นที่ภาคเหนือ ๗

๒) สัดส่วนประชากรสูงอายุเพิ่มขึ้นสูงกว่าระดับประเทศ โครงสร้างประชากรมีแนวโน้มการเปลี่ยนแปลงไปสู่สังคมสูงวัยมากขึ้น เป็นผลจากความสำเร็จของการวางแผนครอบครัว และการพัฒนาด้านสาธารณสุข โดยในปี ๒๕๕๕ มีสัดส่วนประชากรสูงอายुर้อยละ ๑๖.๘ เพิ่มขึ้น เป็นร้อยละ ๑๗.๗ ในปี ๒๕๖๐ ซึ่งสูงกว่าร้อยละ ๑๖.๙ ของสัดส่วนผู้สูงอายุน้อยกว่าระดับประเทศ จึงทำให้ประชากรวัยแรงงานต้องรับภาระในการดูแลผู้สูงอายุมากขึ้น จากประชากรวัยแรงงาน ๓.๘ คน ดูแลผู้สูงอายุ ๑ คน ในปี ๒๕๕๕ เป็นประชากรวัยแรงงาน ๒.๘ คน ดูแลผู้สูงอายุ ๑ คน ในปี ๒๕๕๕

๓) ประชากรเมืองโดยรวมเพิ่มขึ้น ปี ๒๕๕๕ มีประชากรเมืองจำนวน ๓.๑๓ ล้านคน หรือร้อยละ ๒๖.๕ ของประชากรทั้งภาค เพิ่มขึ้นเป็น ๓.๒๙ ล้านคน หรือร้อยละ ๒๗.๒ ของประชากรทั้ง ภาค ในปี ๒๕๖๐ โดยจังหวัดตากมีอัตราการเพิ่มของประชากรเมืองมากที่สุด ร้อยละ ๒๖.๒ รองลงมา ได้แก่ จังหวัดเชียงราย และพิษณุโลก มีอัตราการเพิ่มของประชากรเมืองร้อยละ ๒๐.๕ และ ๑๔.๑ ตามลำดับ ซึ่งส่วนใหญ่เป็นเมืองศูนย์กลางความเจริญของภาคทั้งด้าน เศรษฐกิจ การศึกษา และเป็นที่ตั้งของเขตเศรษฐกิจพิเศษ จึงทำให้ประชากรอพยพเข้าไปทำงาน และอยู่อาศัยเป็นจำนวนมาก

๔) แรงงานส่วนใหญ่อยู่ในภาคบริการ และมีแนวโน้มจบการศึกษาระดับสูงมากขึ้น ปี ๒๕๖๐ มีผู้มีงานทำ ๖.๒๒ ล้านคน ส่วนใหญ่อยู่ในภาคบริการ ร้อยละ ๔๖.๘ ของผู้มีงานทำของภาค จำนวนแรงงานที่มีความรู้ระดับประถมลดลง จากร้อยละ ๕๑.๕ ในปี ๒๕๕๕ เป็นร้อยละ ๔๗.๕ ในปี ๒๕๖๐ มีความรู้ระดับมัธยมต้น ลดลงจากร้อยละ ๑๔.๕ เป็นร้อยละ ๑๔.๑ ขณะที่ระดับ มัธยมปลาย เพิ่มขึ้นจากร้อยละ ๙.๙ เป็นร้อยละ ๑๑.๗ ระดับอาชีวะเพิ่มขึ้นจากร้อยละ ๒.๗ เป็นร้อยละ ๒.๙ และระดับอุดมศึกษา เพิ่มขึ้นจากร้อยละ ๘.๗ เป็นร้อยละ ๑๒.๒ เห็นได้ว่า คุณภาพแรงงานดีขึ้น

๕) สัดส่วนคนจนลดลงมาก แต่ยังคงสูงกว่าระดับประเทศ การกระจายรายได้มีแนวโน้มดีขึ้น สัดส่วนคนจนของภาคลดลงจากร้อยละ ๑๗.๔ ในปี ๒๕๕๕ เป็นร้อยละ ๙.๘ ในปี ๒๕๖๐ สูงกว่าสัดส่วนคนจนของประเทศที่มีอัตราร้อยละ ๘.๙ โดยจังหวัดแม่ฮ่องสอน มีสัดส่วนคนจน สูงสุด ร้อยละ ๓๓.๓ รองลงมา ได้แก่ จังหวัดตาก ร้อยละ ๒๗.๒ และจังหวัดน่าน ร้อยละ ๑๗.๙ ส่วนการกระจายรายได้ของภาคมีแนวโน้มดีขึ้น โดยสัมประสิทธิ์การกระจายรายได้ ปรับจาก ๐.๔๔ ในปี ๒๕๕๔ เป็น ๐.๔๑ ในปี ๒๕๖๐

๓.๕ ทรัพยากรธรรมชาติและสิ่งแวดล้อม

๑) พื้นที่ป่าไม้ภาคเหนือมีแนวโน้มเพิ่มขึ้น ปี ๒๕๖๐ ภาคเหนือมีพื้นที่ป่าไม้จำนวน ๕๖.๓๘ ล้านไร่ คิดเป็นร้อยละ ๕๒.๕ ของพื้นที่ภาค หรือร้อยละ ๕๕.๒ ของพื้นที่ป่าไม้ของประเทศเพิ่มขึ้นจาก ๕๖.๒๘ ล้านไร่ ในปี ๒๕๕๖ เป็นผลจากการรณรงค์ของภาครัฐ การบังคับใช้กฎหมาย และการทำ CSR ภาคเอกชน

๒) มีปัญหาหมอกควันและฝุ่นละอองขนาดเล็กเกินมาตรฐานในพื้นที่ภาคเหนือตอนบน โดยเฉพาะช่วงเดือนกุมภาพันธ์ถึงเมษายนของทุกปีซึ่งเป็นผลมาจากการเผาป่า กรอบแนวคิดการพัฒนาเศรษฐกิจหลักเชิงพื้นที่ภาคเหนือ ๘ ในที่โล่งและการเผาวัสดุเหลือใช้ทางการเกษตรในพื้นที่ภาคเหนือและพื้นที่ต่อเนื่องในประเทศเพื่อนบ้าน ซึ่งส่งผลกระทบต่อโดยตรงต่อสุขภาพอนามัยของประชาชนภาวะเศรษฐกิจ และธุรกิจการท่องเที่ยว

๓) คุณภาพแหล่งน้ำผิวดินภาคเหนือมีแนวโน้มดีขึ้น คุณภาพแหล่งน้ำหลักในภาคเหนือรวม ๑๑ แห่ง ได้แก่ แม่น้ำสายหลัก ๙ สาย (แม่น้ำปิง วัง ยม น่าน กก แม่จาง ลี้ อิง กวาง) และแหล่งน้ำนิ่ง ๒ แห่ง (กว๊านพะเยา และบึงบอระเพ็ด) ปี ๒๕๖๑ มีคุณภาพแหล่งน้ำเฉลี่ยดีขึ้น เมื่อเปรียบเทียบกับปี ๒๕๕๕ ในภาพรวมคุณภาพแหล่งน้ำผิวดินของภาคเหนือปี ๒๕๖๑ ส่วนใหญ่คุณภาพน้ำอยู่ในเกณฑ์ระดับดี (๖ แห่ง) และระดับพอใช้ (๔ แห่ง) มีเพียงแม่น้ำกวาง ที่มีคุณภาพน้ำอยู่ในเกณฑ์ระดับเสื่อมโทรม ซึ่งสาเหตุหลักมาจากน้ำเสียของชุมชนเมือง และ โรงงานอุตสาหกรรม

๔) ปัญหาขยะภาคเหนือมีแนวโน้มลดลง ในปี ๒๕๖๐ ภาคเหนือมีปริมาณขยะทั้งสิ้น ๔.๐๐ ล้านตัน ลดลงจาก ๔.๓๓ ล้านตัน ในปี ๒๕๕๖ หรือลดลงร้อยละ ๗.๖ โดยพบว่าภาคเหนือมีปริมาณขยะที่ถูกกำจัดอย่างถูกต้องมากขึ้นจาก ๐.๘๗ ล้านตัน ในปี ๒๕๕๖ เป็น ๑.๕๔ ล้านตัน ในปี ๒๕๖๐ เนื่องจาก อปท. ให้บริการเก็บรวบรวมและกำจัดขยะมากขึ้น จังหวัดที่มี ปริมาณขยะมากที่สุด ได้แก่ จังหวัดเชียงใหม่ มีปริมาณขยะ ๖๐๙,๑๑๙.๓๐ ตัน รองลงมา ได้แก่ จังหวัดเชียงราย มีปริมาณขยะ ๓๙๙,๙๓๔.๑๕ ตัน

#### ๔. ศักยภาพและโอกาส

๔.๑ ภาคเหนือมีศักยภาพจากทุนทางวัฒนธรรมที่มีอัตลักษณ์โดดเด่น มีสภาพภูมิประเทศและ ธรรมชาติอุดมสมบูรณ์เป็นฐานทรัพยากรด้านการท่องเที่ยวที่หลากหลาย มีเมืองท่องเที่ยวที่มีชื่อเสียงระดับสากล มีฐานภูมิปัญญาท้องถิ่นที่มีอัตลักษณ์ และมืองค์ความรู้ เทคโนโลยีและ นวัตกรรม ของสถาบันการศึกษาจำนวนมากจึงเป็นแหล่งผลิตหัตถอุตสาหกรรมเชิงสร้างสรรค์ โดยใช้ฐานความรู้ด้านเทคโนโลยีศิลปวัฒนธรรมและการออกแบบร่วมสมัย และมีสภาพภูมิ สังคมผู้คนที่เอื้อต่อการพัฒนาการท่องเที่ยวและธุรกิจบริการ

๔.๒ มีพื้นที่ราบลุ่มแม่น้ำขนาดใหญ่เป็นแหล่งผลิตทางการเกษตรสำคัญ มีสินค้าเกษตรและเกษตรแปรรูปที่หลากหลาย มีความพร้อมในการพัฒนาระดับการผลิตทั้งระบบเพื่อเชื่อมโยงไปสู่อุตสาหกรรมเกษตรที่มีมูลค่าเพิ่มสูง

๔.๓ ภาคเหนือมีโอกาสเชิงพื้นที่จากความพร้อมในการพัฒนาเชื่อมโยงด้านการค้าและบริการกับ พื้นที่เศรษฐกิจภาคกลางและภาคตะวันออกเฉียงเหนือของประเทศ สามารถเชื่อมต่อไปยังกลุ่มประเทศในอนุภูมิภาคลุ่มน้ำโขง และเอเชียใต้โดยมีความพร้อมของโครงข่ายเส้นทาง คมนาคมตามแนวเหนือ-ใต้ (North-South Economic Corridor) และแนวตะวันออกตะวันตก (East-West Economic Corridor) รวมถึงมีแผนก่อสร้างโครงการพื้นฐานขนาดใหญ่ เช่น รถไฟทางคู่ รถไฟความเร็วสูง และการขยายท่าอากาศยาน ส่งผลให้เกิดโอกาสในการ ขยายเศรษฐกิจด้านการท่องเที่ยว การค้า การลงทุน บริการการศึกษา

นานาชาติ ธุรกิจบริการ สุขภาพและการแพทย์เป็นต้น กรอบแนวคิดการพัฒนาเศรษฐกิจหลักเชิงพื้นที่ภาคเหนือ ๙

## ๕. ข้อจำกัดและประเด็นท้าทาย

๕.๑ ภาคเหนือมีพื้นที่ ๑ ใน ๓ ของประเทศ มีจำนวนประชากร ๑ ใน ๕ ของประเทศ ขณะที่ขนาดเศรษฐกิจคิดเป็นร้อยละ ๗.๖ ของประเทศเท่านั้น เศรษฐกิจขับเคลื่อนด้วยภาคบริการและภาคเกษตร ซึ่งมีอัตราการขยายตัวต่ำ สัดส่วนคนจนของภาคสูงกว่าระดับประเทศ และประชากรสูงอายุมีสัดส่วนสูงที่สุดในประเทศ ส่งผลต่อการขาดแคลนแรงงานทั้งเชิงปริมาณและคุณภาพ

๕.๒ ภาคเหนือเป็นมีแหล่งท่องเที่ยวที่เป็นจุดหมายปลายทางระดับสากล มีทุนทางวัฒนธรรมและ ทรัพยากรธรรมชาติโดดเด่น แต่แหล่งท่องเที่ยวเดิมทรุดโทรมลงและพื้นที่ท่องเที่ยวค่อนข้างกระจุกตัว โครงสร้างพื้นฐานของเมืองและการเข้าถึงแหล่งท่องเที่ยวยังไม่สมบูรณ์โดยเฉพาะ ระบบบริการขนส่งสาธารณะ มีฐานภูมิปัญญาท้องถิ่นที่มีอัตลักษณ์ และมีองค์ความรู้ เทคโนโลยีและนวัตกรรมของสถาบันการศึกษาจำนวนมาก แต่ยังไม่สามารถนำมาใช้ประโยชน์เชิงพาณิชย์ได้อย่างคุ้มค่า

๕.๓ ยังไม่สามารถใช้ประโยชน์จากการเชื่อมโยงเศรษฐกิจกับอนุภูมิภาคต่างๆ ได้อย่างสมบูรณ์ ผู้ประกอบการในพื้นที่ส่วนใหญ่ยังไม่มีส่วนร่วมในห่วงโซ่การผลิตและการค้าในอนุภูมิภาค นอกจากนี้ พื้นที่เขตเศรษฐกิจพิเศษชายแดนในภาคเหนือ ทั้ง ๒ แห่ง ได้แก่ อำเภอแม่สอด จังหวัดตาก และอำเภอแม่สาย เชียงแสน เชียงของ ในจังหวัดเชียงราย ปัจจุบันอยู่ระหว่างการ พัฒนาพื้นที่อุตสาหกรรมและโครงสร้างพื้นฐานจึงยังไม่สามารถใช้ประโยชน์ได้เต็มที่

๕.๔ พื้นที่ตอนบนมีสภาพเป็นภูเขาสูงและพื้นที่ป่าสงวน จึงมีข้อจำกัดทั้งการเข้าถึงการพัฒนาและบริการของรัฐ พื้นที่ป่าต้นน้ำบางส่วนมีสภาพเสื่อมโทรม มีปัญหาบุกรุกและใช้ประโยชน์พื้นที่ป่าผิดประเภท และยังคงเผชิญปัญหามลพิษหมอกควันรุนแรง ขณะที่ตอนล่างของภาคพื้นที่ เกษตรส่วนใหญ่อยู่นอกเขตชลประทาน การบริหารจัดการน้ำในพื้นที่เกษตรยังไม่ทั่วถึง การทำ การเกษตรส่วนใหญ่ยังเป็นเกษตรเคมี กรอบแนวคิดการพัฒนาเศรษฐกิจหลักเชิงพื้นที่ภาคเหนือ กรอบแนวคิดการพัฒนาเศรษฐกิจหลักเชิงพื้นที่ภาคเหนือ ๑๐

## ๖. รูปแบบการพัฒนา

จากศักยภาพและข้อจำกัดที่แตกต่างกันของพื้นที่ จึงได้พิจารณากำหนดรูปแบบและแนวทางการพัฒนา เศรษฐกิจหลักของกลุ่มพื้นที่ ๓ กลุ่ม ดังนี้

๖.๑ พื้นที่เศรษฐกิจเชิงสร้างสรรค์ (Creative Lanna Cluster) เป็นพื้นที่ในจังหวัดภาคเหนือตอนบน ๔ จังหวัด ประกอบด้วย เชียงใหม่ เชียงราย ลำพูน ลำปาง พื้นที่จังหวัดกลุ่มนี้มีความโดดเด่นของอารยธรรมล้านนาที่มีความเชื่อมโยงกันอย่างชัดเจน มีการอนุรักษ์ พื้นฟู สืบสานมาอย่างต่อเนื่อง และมีการพัฒนาเชื่อมโยงสู่ภาคเศรษฐกิจ ทั้งการท่องเที่ยว บริการและผลิตภัณฑ์ต่อเนื่อง จึงมี ศักยภาพสูงสามารถที่จะเสริมสร้างทุนทางวัฒนธรรมให้มีความเข้มแข็ง (Asset Building) เพื่อเป็น กลุ่มพื้นที่ของศิลปวัฒนธรรมที่มีคุณค่าของชาติอย่างยั่งยืน โดยมีแนวทางพัฒนา ดังนี้ (๑) พื้นฟู ๔ เมืองเก่า ได้แก่ เชียงใหม่ เชียงราย ลำพูน และลำปาง พัฒนาแหล่งศิลปวัฒนธรรมเชื่อมกับบริการท่องเที่ยวสร้างให้เกิด Brand “Lanna Heritage” และมุ่งผลักดันให้เป็นเมืองท่องเที่ยวที่มีคุณค่าเชิงวัฒนธรรมระดับโลก (๒) เชื่อมโยงแหล่งท่องเที่ยวกับ Cultural Cities ใน GMS ตอนบน ได้แก่ เชียงใหม่ เชียงราย / เชียงแสน เชียงทอง (หลวงพระบาง) เชียงตุง และเชียงรุ่ง (สิบสองปันนา) (๓) ขับเคลื่อน Chiang Mai Smart City และ MICE City โดยพัฒนาด้าน Mobility และ Digital Infrastructure (๔) ส่งเสริม Lanna Wellness Cluster (สปา นวด และสมุนไพร) (๕) สร้างสรรค์ต่อยอดหัตถกรรม ภูมิปัญญาท้องถิ่น Creative Crafts ในกลุ่มสินค้า Lifestyle OTOP ชุมชน-



ผลิตภัณฑ์หัตถศิลป์และเซรามิก (๖) ผลักดัน Northern Food Valley ในผลิตภัณฑ์สารสกัดจากลำไย (Natural Essence Longan) ผลิตภัณฑ์และบริการ ชา กาแฟ แบบบูติก (Boutique Coffee & Tea) สมุนไพร อินทรีย์ (Organic Herbs) ผลิตภัณฑ์อาหารสุขภาพ (Functional Food) เครื่องสำอางสูตรธรรมชาติ (Cosmetic) (๗) สนับสนุนการสร้างธุรกิจ Start Up ธุรกิจ Digital Content ธุรกิจ Digital Platform โดยเน้น ด้านเกษตร ท่องเที่ยว บริการ และ Art & Design

๖.๒ พื้นที่เศรษฐกิจฐานชีวภาพหลักของประเทศ (Bio Economy Cluster) ประกอบด้วยจังหวัดใน ภาคเหนือตอนล่าง ๙ จังหวัด ได้แก่ นครสวรรค์ กำแพงเพชร พิจิตร พิษณุโลก ตาก เพชรบูรณ์ สุโขทัย อุตรดิตถ์ และอุทัยธานี พื้นที่กลุ่มนี้เป็นพื้นที่ราบลุ่มแม่น้ำสายหลักของประเทศ มีศักยภาพในการผลิตทางการเกษตร โดยมีแนวทางพัฒนา ดังนี้ (๑) พัฒนาแหล่งอุตสาหกรรมฐานชีวภาพของประเทศ โดยมีนครสวรรค์เป็นศูนย์กลาง จากฐาน วัตถุประสงค์ ข้าว อ้อย และมันสำปะหลัง กรอบแนวคิดการพัฒนาเศรษฐกิจหลักเชิงพื้นที่ภาคเหนือ ๑๑ (๒) พัฒนาต่อยอดการผลิตจากวัตถุดิบทางการเกษตรไปสู่ผลิตภัณฑ์มูลค่าสูง เช่น ชีวเภสัชภัณฑ์ อาหาร อาหารสัตว์ในอนาคต โปรตีนทางเลือก ผลิตภัณฑ์อินทรีย์ พลาสติกชีวภาพ (bioplastic) สารสกัดจากพืชมูลค่าสูง เอนไซม์หรืออาหารเสริมสุขภาพจากจุลินทรีย์ เป็นต้น (๓) สนับสนุนการวิจัย พัฒนา และสร้างนวัตกรรม เพื่อยกระดับการผลิตและการจัดการฟาร์ม ตลอดจนห่วงโซ่มูลค่า และพัฒนาเชื่อมโยงสู่การพัฒนาอุตสาหกรรมเกษตรแปรรูป และ อุตสาหกรรมอาหาร (๔) สนับสนุนการพัฒนาอุตสาหกรรมเกษตรชีวมวล และอุตสาหกรรมวัสดุชีวภาพ (๕) ส่งเสริมการสร้างธุรกิจ Start Up ด้านเกษตร และอุตสาหกรรมฐานชีวภาพ

๖.๓ พื้นที่เร่งรัดการพัฒนา (Highland Development Cluster) ประกอบด้วย จังหวัดที่ยังมี ข้อจำกัดเชิงกายภาพสูง ๔ จังหวัด ได้แก่ แม่ฮ่องสอน พะเยา แพร่ และน่าน สภาพพื้นที่ส่วนใหญ่เป็นภูเขาสูงและป่าสงวน จำเป็นต้องเร่งรัดการพัฒนาเพื่อแก้ไขปัญหาความยากจนและยกระดับคุณภาพชีวิตของประชาชน โดยมีแนวทางดังนี้ (๑) พัฒนาและปรับปรุงโครงสร้างพื้นฐาน ทั้งเส้นทางคมนาคมให้ประชาชนสามารถเดินทางสัญจร ได้ตลอดปีพัฒนาแหล่งน้ำเพื่อการเกษตร และน้ำเพื่อการอุปโภคบริโภค ให้ครอบคลุมและเหมาะสมกับสภาพพื้นที่ รวมทั้งพัฒนาระบบไฟฟ้าและระบบ ICT ให้ทั่วถึงอย่างมีคุณภาพ และเหมาะสมกับสภาพพื้นที่ เพื่อลดข้อจำกัดในการเข้าถึงบริการทางการศึกษาและ สาธารณสุข (๒) ปลดล็อกการใช้ประโยชน์พื้นที่ป่าไม้ และสร้างความมั่นคงในที่ดินทำกินตามโครงการจัดที่ดินทำกินให้ชุมชน (คทข.) ให้ทั่วถึงและเร่งรัดการพิจารณาอนุญาตให้เข้าทำประโยชน์ในพื้นที่ป่าไม้ตามความจำเป็นเร่งด่วนของจังหวัด (๓) พัฒนาและขยายการให้บริการภาครัฐด้านสาธารณสุขและการศึกษา สนับสนุนการบริการ ผ่านระบบ ICT ให้ทั่วถึงอย่างมีคุณภาพ และเหมาะสมกับสภาพพื้นที่ เพื่อลดข้อจำกัดในการเข้าถึงบริการทางการศึกษาและ สาธารณสุข (๔) เพิ่มทางเลือกในการประกอบอาชีพ และสนับสนุนการปรับระบบเกษตรตามแนวทาง วนเกษตร และเกษตรผสมผสาน (๕) สร้างรายได้จากการท่องเที่ยว โดยพัฒนาแหล่งท่องเที่ยวใหม่ เส้นทาง/กิจกรรมท่องเที่ยว และชุมชนท่องเที่ยวที่เน้นการจัดการโดยชุมชน (Community-based Tourism : CBT) (๖) สร้างความเข้มแข็งของเศรษฐกิจฐานราก เสริมสร้างผู้นำชุมชน/วิสาหกิจชุมชน (๗) ขับเคลื่อนการดำเนินงานเพื่อแก้ไขปัญหาในพื้นที่อย่างต่อเนื่อง โดยเร่งรัดการขับเคลื่อน แผนปฏิบัติการตาม “แม่ฮ่องสอน โมเดล” เพื่อสร้างอาชีพ รายได้ และพัฒนาคุณภาพชีวิตของ ประชาชน และพิจารณาขยายผล “น่าน Sand Box” ซึ่งเป็นโครงการของรัฐบาลร่วมกับภาคี กรอบแนวคิดการพัฒนาเศรษฐกิจหลักเชิงพื้นที่ภาคเหนือ ๑๒ เอกชนประชาชนเพื่อค้นหาวิธีการท างานหรือแก้ไขปัญหาลักษณะพื้นที่แบบใหม่ โดยใช้ประเด็นป่าต้นน้ำจังหวัดน่านเป็นกรณีศึกษา

## ๗. ผลที่คาดว่าจะได้รับ

๗.๑ เกิด Brand “Lanna Heritage” เป็นกลุ่มเมืองอนุรักษ์ศิลปะวัฒนธรรม ที่มีชื่อเสียงระดับโลก ซึ่งจะช่วยเพิ่มศักยภาพด้านการท่องเที่ยว และสร้างรายได้จากการท่องเที่ยวอย่างยั่งยืน สินค้าและบริการมีมูลค่าเพิ่มสูงขึ้น และกระจายรายได้สู่ประชาชนในพื้นที่

๗.๒ ภาคเกษตรกรรมได้รับการพัฒนาระดับสู่อุตสาหกรรมเกษตรแปรรูป และอุตสาหกรรมฐานชีวภาพที่มีมูลค่าสูง เกษตรกรมีรายได้เพิ่มขึ้น และลดผลกระทบต่อสิ่งแวดล้อม

๗.๓ ประชาชนมีรายได้เพิ่มขึ้น และมีคุณภาพชีวิตที่ดีขึ้น ลดความเหลื่อมล้ำในการเข้าถึงบริการและสวัสดิการภาครัฐ

### ๓.๒ แผนพัฒนากลุ่มจังหวัดภาคเหนือตอนบน ๒ ( เชียงราย พะเยา แพร่ น่าน ) ประจำปี

พ.ศ. ๒๕๖๑ - ๒๕๖๔

#### ❖ วิสัยทัศน์(Vision)

“ ประชูปการค้ำสากล โดดเด่นวัฒนธรรมล้านนา สินค้าเกษตรปลอดภัย ประชาชนร่วมใจอนุรักษ์ทรัพยากรธรรมชาติ ”

#### ❖ พันธกิจ (Mission)

๑. ส่งเสริมพัฒนาเศรษฐกิจ การค้าการลงทุน การท่องเที่ยว และโลจิสติกส์เชื่อมโยงสู่สากล ให้มีการขยายตัวเพิ่มขึ้น

๒. ส่งเสริมพัฒนาการและสร้างความเข้มแข็งให้ภาคเกษตร อุตสาหกรรม เพื่อเพิ่มมูลค่า

๓. พัฒนาและส่งเสริมการท่องเที่ยวเชิงอนุรักษ์วัฒนธรรม อารยธรรมแห่งล้านนาตะวันออก ดำรงไว้ซึ่งศิลปวัฒนธรรมและวิถีชีวิตที่เป็นเอกลักษณ์และเป็นอัตลักษณ์และสุขภาพ

๔. อนุรักษ์ พัฒนา และส่งเสริมการบริหารจัดการทรัพยากรธรรมชาติและสิ่งแวดล้อมให้มีความสมบูรณ์ ดำรงฐานทรัพยากรธรรมชาติและจัดการสิ่งแวดล้อมที่ดี

### ๓.๓ ยุทธศาสตร์การพัฒนากลุ่มจังหวัด (Strategic Issues)

ยุทธศาสตร์ที่ ๑ พัฒนาสภาพแวดล้อมในการพัฒนาการค้า การลงทุน และโลจิสติกส์เชื่อมโยงกับต่างประเทศ

ยุทธศาสตร์ที่ ๒ การสร้างความเข้มแข็งและเพิ่มประสิทธิภาพการผลิตภาคเกษตรและอุตสาหกรรมเกษตรเพื่อเพิ่มมูลค่าสินค้าเกษตรปลอดภัยที่มีศักยภาพ

ยุทธศาสตร์ที่ ๓ พัฒนาและสนับสนุนการยกระดับการท่องเที่ยวเชิงนิเวศ ด้านศาสนา ศิลปวัฒนธรรมและสุขภาพ เพื่อเป็นการสร้างรายได้สู่ชุมชนอย่างยั่งยืน

ยุทธศาสตร์ที่ ๔ ดำรงฐานทรัพยากรธรรมชาติที่อุดมสมบูรณ์ การบริหารจัดการสิ่งแวดล้อมและพลังงานโดยมีส่วนร่วมของชุมชนสู่การเป็นกลุ่มจังหวัดสีเขียว

### ๓.๔ แผนพัฒนาจังหวัดพะเยา (พ.ศ.๒๕๖๑ -๒๕๖๕) (ฉบับทบทวน)

#### วิสัยทัศน์จังหวัดพะเยา (Vision)

“แหล่งผลิตเกษตรปลอดภัย สังคมเข้มแข็งภายใต้การเป็นประชาคมอาเซียน”

#### ภายใต้ยุทธศาสตร์การพัฒนากลุ่มจังหวัด ๖ ประเด็นยุทธศาสตร์ ดังนี้

ประเด็นยุทธศาสตร์ที่ ๑ ส่งเสริมการเกษตรปลอดภัย และการค้า การลงทุน เพื่อเพิ่มขีดความสามารถ ในการแข่งขัน

**ประเด็นยุทธศาสตร์ที่ ๒** ส่งเสริม และพัฒนาการท่องเที่ยว เชิงอนุรักษ์ เรียนรู้วิถีชุมชนใน  
แนวทาง เศรษฐกิจสร้างสรรค์

**ประเด็นยุทธศาสตร์ที่ ๓** พัฒนาเมืองและโครงสร้างพื้นฐาน

**ประเด็นยุทธศาสตร์ที่ ๔** สร้างคุณค่าและพัฒนาคุณภาพชีวิตของประชาชน

**ประเด็นยุทธศาสตร์ที่ ๕** พัฒนาและอนุรักษ์ทรัพยากรธรรมชาติและสิ่งแวดล้อมอย่างยั่งยืน

**ประเด็นยุทธศาสตร์ที่ ๖** ส่งเสริมความมั่นคงภายในและตามแนวชายแดน

#### ๔) ยุทธศาสตร์การพัฒนาขององค์กรปกครองส่วนท้องถิ่นในเขตจังหวัด

๔.๑ ยุทธศาสตร์การพัฒนาขององค์กรปกครองส่วนท้องถิ่นในเขตจังหวัดพะเยา (พ.ศ. ๒๕๖๖ -  
๒๕๗๐)

วิสัยทัศน์ “เมืองน่าอยู่ ชุมชนเข้มแข็ง ประชาชนมีคุณภาพชีวิตที่ดี”

ยุทธศาสตร์การพัฒนาขององค์กรปกครองส่วนท้องถิ่นในเขตจังหวัดพะเยา (พ.ศ. ๒๕๖๖ -  
๒๕๗๐) ประกอบด้วย ๕ ด้าน ดังนี้

##### ยุทธศาสตร์ที่ ๑ พัฒนาสาธารณสุขและการกีฬา

###### แนวทางการพัฒนา

๑.๑ ส่งเสริมการดำเนินงานด้านสาธารณสุขมูลฐาน และเสริมสร้างสุขภาวะที่ดีให้กับ ประชาชน  
ตลอดจนการสนับสนุนวัสดุอุปกรณ์ทางการแพทย์ที่จำเป็นในการป้องกันโรคติดต่อเชื้อไวรัสโคโรนา (โควิด-๑๙)  
เพื่อพัฒนาคุณภาพชีวิตของประชาชนให้มีสุขภาพที่ดี

๑.๒ ส่งเสริมและสนับสนุนให้มีสถานที่ออกกำลังกายและแข่งขันกีฬา

๑.๓ ส่งเสริมสุขภาพอนามัยและนันทนาการ

๑.๔ ส่งเสริมการจัดให้มีสวนสาธารณะหรือสถานที่พักผ่อนหย่อนใจ

๑.๕ ส่งเสริมและสนับสนุนการกีฬาทุกชนิด ตลอดจนสนับสนุนการจัดการแข่งขันกีฬาในทุก  
ระดับ

๑.๖ เสริมสร้างความเข้มแข็งของเครือข่ายอาสาสมัครสาธารณสุขประจำหมู่บ้าน ในการ  
ช่วยเหลือด้านสาธารณสุขพื้นฐานในชุมชน

##### ยุทธศาสตร์ที่ ๒ พัฒนาเศรษฐกิจและการท่องเที่ยว

###### แนวทางการพัฒนา

๒.๑ ส่งเสริมให้ประชาชนน้อมนำปรัชญาเศรษฐกิจพอเพียงเป็นแนวทางในการดำเนินชีวิต

๒.๒ ส่งเสริมการพัฒนาและปรับปรุงภูมิทัศน์แหล่งท่องเที่ยวให้สวยงาม และประชาสัมพันธ์ให้  
เป็นที่รู้จักมากขึ้น ตลอดจนจัดให้มีระบบข้อมูลเพื่อการจัดการท่องเที่ยวอย่างเป็นระบบ

๒.๓ พัฒนาและส่งเสริมอาชีพ ให้แก่ เยาวชน ประชาชน ผู้สูงอายุ กลุ่มแม่บ้าน กลุ่มอาชีพ  
และกลุ่มองค์กรต่างๆ ตลอดจนผู้ด้อยโอกาส เพื่อให้มีความรู้ในการประกอบอาชีพและเพิ่มรายได้ให้แก่  
ครอบครัวมากขึ้น

๒.๔ ส่งเสริมให้ชุมชนมีส่วนร่วมในการจัดการท่องเที่ยวเชิงนิเวศ วัฒนธรรม และการ  
พัฒนาการบริการและการท่องเที่ยวที่มีคุณภาพ

๒.๕ ส่งเสริมการเกษตรผสมผสานและเกษตรอินทรีย์ เพื่อให้ผลผลิตทางการเกษตรปลอดภัย  
จากสารพิษ

๒.๖ ส่งเสริมและพัฒนาสินค้าหนึ่งตำบลหนึ่งผลิตภัณฑ์ (OTOP) งานฝีมือ และหัตถกรรมให้เป็นสินค้าที่มีคุณภาพ

### **ยุทธศาสตร์ที่ ๓ พัฒนาโครงสร้างพื้นฐาน**

#### **แนวทางการพัฒนา**

๓.๑ พัฒนาแหล่งน้ำเพื่อการอุปโภค – บริโภค และการเกษตรอย่างพอเพียงและทั่วถึง เป็นระบบลุ่มน้ำพร้อมจัดทำแผนที่น้ำอย่างครอบคลุมทุกพื้นที่

๓.๒ สนับสนุนและช่วยเหลือผู้ประสบปัญหาภัยแล้งและขาดแคลนน้ำ

๓.๓ ส่งเสริมให้มีระบบคมนาคม และการขนส่งที่เชื่อมต่อระหว่างองค์กรปกครองส่วนท้องถิ่นอื่นให้ได้มาตรฐาน เพื่อให้การคมนาคมและการขนส่งสินค้ามีความสะดวก รวดเร็ว และกระจายความเจริญไปทุกพื้นที่

๓.๔ สนับสนุนด้านเทคนิค วิชาการ เครื่องมือ เครื่องจักรกลและบุคลากรในการพัฒนาและแก้ไขปัญหาโครงสร้างพื้นฐานให้กับองค์กรปกครองส่วนท้องถิ่นและหน่วยงานอื่นๆ

๓.๕ ส่งเสริมการวางผังการใช้ที่ดินให้เป็นระบบ และการจัดการใช้ที่ดินอย่างเหมาะสม โดยการสนับสนุนให้มีการจัดทำผังเมืองรวม เพื่อการวางแนวทางการพัฒนาเมืองและชุมชนให้มีระเบียบรองรับการขยายตัวของชุมชนในอนาคต

### **ยุทธศาสตร์ที่ ๔ พัฒนาสังคม การศึกษา ศาสนาและวัฒนธรรม**

#### **แนวทางการพัฒนา**

๔.๑ ส่งเสริมและพัฒนาคุณภาพชีวิตแก่เด็ก สตรี ผู้สูงอายุ และผู้ด้อยโอกาส หรือ ศูนย์สามวัย ครอบคลุมทุกตำบลและการจัดสวัสดิการสังคม ต่างๆ เพื่อให้มีคุณภาพชีวิตที่ดีขึ้น

๔.๒ ส่งเสริมและสนับสนุนการจัดการศึกษา เพื่อเพิ่มโอกาสการเรียนรู้อย่างทั่วถึงอย่างต่อเนื่อง ทั้งในและนอกระบบ

๔.๓ ส่งเสริมการอนุรักษ์และฟื้นฟูศิลปปะ จารีตประเพณี ขนบธรรมเนียมประเพณีและภูมิปัญญาท้องถิ่นให้คงอยู่สืบต่อไป

๔.๔ การทำนุบำรุงศาสนาและส่งเสริมวัฒนธรรมอันดีงามของท้องถิ่น

๔.๕ สนับสนุนและส่งเสริมงานด้านการป้องกันและแก้ไขปัญหายาเสพติด ตลอดจนแก้ไขปัญหาเด็กและเยาวชนในกลุ่มเสี่ยง และการแก้ไขปัญหาสังคมในด้านต่าง ๆ

๔.๖ สนับสนุนการป้องกันและบรรเทาสาธารณภัย

๔.๗ สนับสนุนการป้องกันปัญหาอาชญากรรมและการจรจร เพื่อสร้างความปลอดภัยในชีวิตและทรัพย์สิน

### **ยุทธศาสตร์ที่ ๕ พัฒนาทรัพยากรธรรมชาติและสิ่งแวดล้อม**

#### **แนวทางการพัฒนา**

๕.๑ ส่งเสริมการสร้างจิตสำนึกของประชาชน เด็กและเยาวชนในการอนุรักษ์ทรัพยากรธรรมชาติและสิ่งแวดล้อม

๕.๒ ส่งเสริมการจัดการสิ่งแวดล้อมและมลพิษต่างๆ ที่มีผลต่อสุขภาพอนามัยและคุณภาพชีวิตของประชาชน

๕.๓ ส่งเสริมและสนับสนุนการแก้ไขปัญหาหน้าเสาเสีย

๕.๔ ส่งเสริมการดูแลและบำรุงรักษาป่าไม้ ที่ดิน โดยการปลูกป่าทดแทนและรักษาสภาพแวดล้อมของแหล่งต้นน้ำลำธาร

๕.๕ ส่งเสริมการประหยัดพลังงานและการรณรงค์แก้ไขปัญหามลภาวะโลกร้อน

## ยุทธศาสตร์ที่ ๖ พัฒนาการเมืองการบริหาร

### แนวทางการพัฒนา

๖.๑ ใช้หลักธรรมาภิบาลในการบริหารจัดการเพื่อให้องค์กรมีความโปร่งใส ตรวจสอบได้ และประชาชนได้ประโยชน์สูงสุด

๖.๒ ส่งเสริมการมีส่วนร่วมของประชาชนทุกภาคส่วนในการบริหารงาน การตรวจสอบติดตาม ประเมินผลการปฏิบัติงานและการป้องกันการทุจริต

๖.๓ เสริมสร้าง ความเข้มแข็งของชุมชนให้สามารถพึ่งพาตนเองได้ ตลอดจนส่งเสริมการจัดให้มี สถานที่สำหรับประชุม อบรมและจัดกิจกรรมต่าง ๆ

๖.๔ ส่งเสริมการมีส่วนร่วมของประชาชน ผู้นำชุมชน ผู้นำท้องถิ่น กลุ่มองค์กรต่าง ๆ ในการ พัฒนาท้องถิ่นเพื่อให้เกิดเป็นเครือข่ายความร่วมมือ ตลอดจนประสานการจัดทำแผนพัฒนาท้องถิ่น เพื่อให้ สามารถแก้ไขปัญหาและตอบสนองความต้องการของประชาชนได้อย่างแท้จริง

๖.๕ พัฒนาบุคลากรให้มีความรู้ความสามารถและประสบการณ์เพื่อให้สามารถปฏิบัติงานอย่างมี ประสิทธิภาพ

๖.๖ เสริมสร้างความรู้เกี่ยวกับประชาธิปไตย สิทธิและหน้าที่ของพลเมืองและการเลือกตั้ง เพื่อให้ การพัฒนาท้องถิ่นเป็นไปตามเจตนารมณ์ของประชาชน

๖.๗ การรณรงค์ปกป้องสถาบันชาติ ศาสนาและพระมหากษัตริย์ ตลอดจนการเสริมสร้าง ความ สมานฉันท์

๖.๘ การเผยแพร่ข้อมูลข่าวสารและประชาสัมพันธ์ผลการดำเนินงานให้ประชาชนได้รับทราบ อย่างทั่วไ

## (๒) ยุทธศาสตร์ขององค์กรปกครองส่วนท้องถิ่น

### ๑) วิสัยทัศน์

“บ้านถ้ำน้ำอยู่ เชิดชูวัฒนธรรม น้อมนำหลักปรัชญาของเศรษฐกิจพอเพียง มุ่งสู่สังคมอยู่เย็นเป็นสุข”

### ๒) ยุทธศาสตร์และแนวทางการพัฒนาของเทศบาลตำบลบ้านถ้ำ

ยุทธศาสตร์ที่ ๑ การพัฒนาด้านโครงสร้างพื้นฐาน ด้านเศรษฐกิจและการท่องเที่ยว

ยุทธศาสตร์ที่ ๒ การพัฒนาด้านการศึกษา วัฒนธรรมท้องถิ่น และนันทนาการ

ยุทธศาสตร์ที่ ๓ การพัฒนาด้านคุณภาพชีวิต การป้องกันบรรเทาสาธารณภัย และการสาธารณสุข

ยุทธศาสตร์ที่ ๔ การบริหารจัดการทรัพยากรธรรมชาติและสิ่งแวดล้อม

ยุทธศาสตร์ที่ ๕ การบริหารจัดการองค์กรตามหลักธรรมาภิบาล

### ๓) เป้าประสงค์

๑. ประชาชนมีเส้นทางคมนาคมสัญจรได้อย่างสะดวก รวดเร็ว และปลอดภัย

๒. มีระบบสาธารณสุขโรค สาธารณูปการ โครงสร้างพื้นฐานที่จำเป็น อย่างเพียงพอและทั่วถึง

๓. มีแหล่งน้ำการเกษตรเพียงพอต่อการเกษตร การอุปโภค บริโภค อย่างเพียงพอ

๔. ผู้สูงอายุ ผู้พิการ ผู้ด้อยโอกาส ได้รับเงินสวัสดิการตามนโยบายของรัฐ

๕. ผู้ยากไร้มีที่อยู่อาศัยที่มั่นคง

๖. เด็กเล็กมีพัฒนาการที่ดี

๗. ผู้ประสบสาธารณภัยได้รับการช่วยเหลือทันเวลาและมีความปลอดภัย

๘. ปัญหาเสพติดในพื้นที่ลดลง
๙. ประเพณี ศิลปวัฒนธรรม ภูมิปัญญาท้องถิ่นได้รับการส่งเสริม
๑๐. ประชาชนมีความจงรักภักดีต่อชาติ ศาสนา พระมหากษัตริย์
๑๑. ประชาชนมีส่วนร่วมในกิจกรรมกีฬาต่างๆ
๑๒. มีการจัดกิจกรรมเพื่อให้ประชาชนแสดงความจงรักภักดีต่อสถาบัน ชาติ ศาสนา พระมหากษัตริย์
๑๓. เด็กอายุ ๓ - ๕ ปีเต็มได้รับการเลี้ยงดูเตรียมความพร้อมก่อนวัยเรียน
๑๔. เด็กอายุ ๖ - ๑๔ ปี ได้รับการศึกษาภาคบังคับ ๙ ปี
๑๕. ประชาชนอายุ ๑๕ - ๑๘ ปีเต็ม อ่านเขียนภาษาไทยและคิดเลขอย่างง่ายได้
๑๖. ประชาชนมีสุขภาพดี
๑๗. สภาพแวดล้อมและอากาศสะอาดปลอดภัย
๑๘. ปัญหาขยะได้รับการควบคุมแก้ไขอย่างถูกต้องเหมาะสม
๑๙. มีการจัดทำฝายต้นน้ำเพิ่มขึ้น
๒๐. บุคลากรท้องถิ่นมีความรู้ความสามารถ และปฏิบัติงานได้อย่างมีประสิทธิภาพ
๒๑. ประชาชนในตำบลมีส่วนร่วมในการจัดทำแผนพัฒนาท้องถิ่น

#### ๔) ตัวชี้วัด

๑. จำนวนถนนที่ก่อสร้าง ซ่อมแซม ปรับปรุง
๒. จำนวนระบบสาธารณสุขปศุสัตว์สาธารณสุขการที่ได้รับการก่อสร้าง
๓. ร้อยละของเกษตรกรมีน้ำสำหรับการเกษตรอย่างเพียงพอ
๔. ร้อยละของผู้พิการ ผู้ด้อยโอกาส ตามหลักเกณฑ์ที่รัฐกำหนดได้รับเบี้ยยังชีพ
๕. จำนวนผู้ยากไร้มีบ้านที่มั่นคง
๖. ร้อยละของเด็กในศูนย์พัฒนาเด็กเล็กสังกัดเทศบาลมีพัฒนาการที่ดี
๗. ร้อยละของประชาชนที่ได้รับการช่วยเหลือ บรรเทาสาธารณภัย
๘. ร้อยละของคดีต่างๆที่เกี่ยวข้องกับยาเสพติดลดลง
๙. จำนวนการจัดกิจกรรมเพื่อส่งเสริม ประเพณี ศิลปวัฒนธรรม ภูมิปัญญาท้องถิ่น
๑๐. จำนวนการจัดกิจกรรมเพื่อให้ประชาชนแสดงความจงรักภักดีต่อสถาบัน ชาติ ศาสนา พระมหากษัตริย์
๑๑. ร้อยละของประชาชนที่มีส่วนร่วมในกิจกรรมกีฬา นันทนาการ
๑๒. ประชาชนมีอาชีพและรายได้
๑๔. ร้อยละของครัวเรือนที่ปลูกผักปลอดสารพิษ
๑๕. จำนวนกิจกรรมที่ส่งเสริมการท่องเที่ยวเชิงวิถีชีวิต
๑๖. เด็กอายุ ๓ - ๕ ปีเต็ม ได้รับการเลี้ยงดูเตรียมความพร้อมก่อนวัยเรียน
๑๗. เด็กอายุ ๖ - ๑๔ ปี ได้รับการศึกษาภาคบังคับ ๙ ปี
๑๘. คนอายุ ๑๕ - ๑๘ ปีเต็ม อ่านเขียนภาษาไทยและคิดเลขอย่างง่ายได้
๑๙. ร้อยละของปริมาณฝุ่นในอากาศอยู่ในปริมาณที่ไม่เป็นอันตราย
๒๐. จำนวนกิจกรรมการแก้ไข ควบคุมปริมาณขยะ
๒๑. จำนวนฝายต้นน้ำ
๒๒. ร้อยละของผลการประเมินการปฏิบัติราชการ ร้อยละ ๙๐

๒๓. ร้อยละของประชาชนมีส่วนร่วมในการจัดทำแผนพัฒนาท้องถิ่น ร้อยละ ๖๐

#### ๕) ค่าเป้าหมาย

๑. จำนวนถนนที่ได้รับการก่อสร้าง ซ่อมแซม ปรับปรุงปีละอย่างน้อย ๑๐ สาย
๒. มีการก่อสร้างระบบสาธารณสุขโรค สาธารณูปการ โครงสร้างพื้นฐานที่จำเป็นอย่างน้อย ๕ แห่ง ต่อปี
๓. เกษตรกรมีน้ำสำหรับการเกษตรอย่างเพียงพอ ร้อยละ ๘๐
๔. ผู้สูงอายุ ผู้พิการ ผู้ด้อยโอกาส ตามหลักเกณฑ์ที่รัฐกำหนดได้รับเบี้ยยังชีพ ร้อยละ ๑๐๐
๕. ผู้ยากไร้มีบ้านที่มั่นคงอย่างน้อย จำนวน ๓ หลัง ต่อปี
๖. เด็กในศูนย์พัฒนาเด็กเล็กสังกัดเทศบาลมีพัฒนาการที่ดี ร้อยละ ๘๐
๗. นักเรียนในโรงเรียนอนุบาลฯ สังกัดเทศบาลมีพัฒนาการที่ดี ร้อยละ ๘๐
๘. ประชาชนที่ประสบสาธารณภัย ได้รับการช่วยเหลือ ตามหลักเกณฑ์ที่รัฐกำหนด ร้อยละ ๘๐
๘. อัตราการเกิดคดีต่างๆเกี่ยวกับยาเสพติดมีอัตราที่ลดลงร้อยละ ๑ ต่อปี
๙. มีการจัดกิจกรรมเพื่อส่งเสริม ประเพณี ศิลปวัฒนธรรม ภูมิปัญญาท้องถิ่นปีละ ๕ กิจกรรม
๑๐. มีการจัดกิจกรรมเพื่อให้ประชาชนแสดงความจงรักภักดีต่อ สถาบันชาติ ศาสนา พระมหากษัตริย์ ปีละ ๕ กิจกรรม
๑๑. ประชาชนมีส่วนร่วมในกิจกรรมกีฬา นันทนาการ ร้อยละ ๘๐
๑๒. เด็กอายุ ๓-๕ ปีเต็มได้รับการเลี้ยงดูเตรียมความพร้อมก่อนวัยเรียน ร้อยละ ๑๐๐
๑๓. เด็กอายุ ๖-๑๔ ปี ได้รับการศึกษาภาคบังคับ ๙ ปี ร้อยละ ๑๐๐
๑๔. คนอายุ ๑๕-๑๘ ปีเต็ม อ่านเขียนภาษาไทยและคิดเลขอย่างง่ายได้ ร้อยละ ๙๐
๑๕. จัดกิจกรรมแก้ไข ควบคุมปริมาณขยะ จำนวนปีละ ๒ กิจกรรม
๑๖. จัดทำฝายต้นน้ำปีละ ๑ แห่ง
๑๗. การปฏิบัติราชการมีประสิทธิภาพ ร้อยละ ๙๐
๑๘. ประชาชนมีส่วนร่วมในการจัดทำแผนพัฒนาท้องถิ่น ร้อยละ ๘๐

#### ๖) กลยุทธ์

##### กลยุทธ์ที่ ๑ การพัฒนาด้านโครงสร้างพื้นฐาน ด้านเศรษฐกิจและการท่องเที่ยว

กลยุทธ์ ๑.๑ ส่งเสริมงานด้านคมนาคมและการขนส่ง ทางระบายน้ำ สะพาน และการพัฒนาระบบโครงสร้างพื้นฐานที่จำเป็นเพื่อรองรับการคมนาคมภายในจังหวัด

กลยุทธ์ ๑.๒ ส่งเสริมการพัฒนา และดูแลรักษาแหล่งน้ำธรรมชาติ แหล่งน้ำเพื่อการเกษตร เพื่อให้มีน้ำเพียงพอต่อการเกษตรและการอุปโภค บริโภค ตลอดจนการบริหารจัดการน้ำแบบบูรณาการ

กลยุทธ์ ๑.๓ ส่งเสริมการสร้างสวนสาธารณะ สวนสุขภาพ และสถานที่พักผ่อนหย่อนใจ

กลยุทธ์ ๑.๔ ส่งเสริมและพัฒนาการเกษตรตามแนวทางปรัชญาเศรษฐกิจพอเพียง

กลยุทธ์ ๑.๕ ส่งเสริมและพัฒนาอาชีพและการตลาด เพื่อเพิ่มศักยภาพผลิตภัณฑ์ท้องถิ่นให้ได้มาตรฐานสากลสนับสนุนงานด้านการส่งเสริมอาชีพและฝึกอาชีพให้กับประชาชน กลุ่มแรงงานนอกระบบ กลุ่มผู้ไม่มีงานทำเพื่อก่อให้เกิดการสร้างงานและอาชีพ รวมทั้งการส่งเสริมให้กลุ่มผู้สูงอายุและผู้พิการ มีงานทำและมีรายได้เพื่อการยังชีพ

กลยุทธ์ ๑.๖ ส่งเสริมและพัฒนากการท่องเที่ยวเชิงสุขภาพและวิถีชีวิตและอัตลักษณ์ของคนในชุมชน

##### กลยุทธ์ที่ ๒ การพัฒนาด้านการศึกษา วัฒนธรรมท้องถิ่น และนันทนาการ

กลยุทธ์ ๒.๑ ส่งเสริมและสนับสนุน การพัฒนาคุณภาพมาตรฐานการศึกษาทั้งในระบบนอกระบบ และการศึกษาตามอัธยาศัยให้มีคุณภาพและตามเกณฑ์มาตรฐาน

กลยุทธ์ ๒.๒ สร้างโอกาสและทางเลือกสำหรับเด็กเยาวชนและประชาชนเข้าถึงการบริการการศึกษา และแหล่งเรียนรู้ที่มีความหลากหลายนำไปสู่สังคมแห่งการเรียนรู้ตลอดชีวิต

กลยุทธ์ ๒.๓ ส่งเสริมและพัฒนาเด็กและเยาวชนในท้องถิ่น ตลอดจนให้ความสำคัญกับศูนย์พัฒนา เด็กเล็กให้ได้รับอาหารเสริมนมและอาหารกลางวันอย่างครบถ้วน และเหมาะสมตามช่วงวัย

กลยุทธ์ ๒.๔ ส่งเสริมให้บุคลากรด้านการศึกษาได้รับการพัฒนาคุณภาพตามมาตรฐานวิชาชีพ

กลยุทธ์ ๒.๕ สนับสนุนการเรียนรู้คู่คุณธรรม ร่วมกับสถาบันทางศาสนา รวมทั้งส่งเสริมการศึกษาที่ คำนึงถึงภูมิปัญญาท้องถิ่นวัฒนธรรมทางด้านภาษา และการแต่งกายล้านนา

กลยุทธ์ ๒.๖ พัฒนาสื่อการเรียนการสอน และเทคโนโลยีสารสนเทศสมัยใหม่เพื่อเปิดโอกาสการ เรียนรู้อย่างกว้างขวางและทั่วถึง

กลยุทธ์ ๒.๗ ส่งเสริมและสนับสนุนสถานศึกษาให้มีการพัฒนาสื่อสร้างสรรค์ สื่อปลอดภัย สำหรับเด็ก และเยาวชน ในการรับข่าวสาร เพื่อการดำรงชีวิตอยู่ในสังคมอย่างมีความสุข

กลยุทธ์ ๒.๘ ส่งเสริมการบำรุงรักษาศิลปะ ศาสนา จารีตประเพณี ภูมิปัญญาท้องถิ่น และวัฒนธรรม อันดีงามของท้องถิ่น

กลยุทธ์ ๒.๙ ส่งเสริมและสนับสนุนการกีฬาและนันทนาการ

### **กลยุทธ์ที่ ๓ การพัฒนาด้านคุณภาพชีวิต การป้องกันบรรเทาสาธารณภัย และการสาธารณสุข**

กลยุทธ์ ๓.๑ ส่งเสริมและพัฒนาการจัดระเบียบชุมชน งานด้านการรักษาความสงบเรียบร้อย งานด้าน การป้องกันและบรรเทาสาธารณภัย การรักษาความปลอดภัยในชีวิตและทรัพย์สินของประชาชน ตลอดจนการ ให้ความสำคัญกับระบบเตือนภัยที่เกิดจากภัยธรรมชาติและภัยพิบัติในท้องถิ่น

กลยุทธ์ ๓.๒ ส่งเสริมและสนับสนุนงานป้องกันและแก้ไขปัญหาเสพติดอย่างเป็นระบบ ภายใต้การ บริหารจัดการอย่างบูรณาการและมีประสิทธิภาพ

กลยุทธ์ ๓.๓ ส่งเสริมงานด้านสวัสดิการสังคม การสังคมสงเคราะห์ การพัฒนาคุณภาพชีวิตเด็ก สตรี เยาวชน ผู้สูงอายุ ผู้พิการ และผู้ด้อยโอกาส

กลยุทธ์ ๓.๔ สนับสนุนที่พักอาศัยแก่ผู้ยากไร้ ผู้ด้อยโอกาส ผู้ยากจน ให้มีที่อยู่อาศัยที่ดี คงทนถาวร และมีสภาพแวดล้อมที่ดี

กลยุทธ์ ๓.๕ ส่งเสริมและสนับสนุนการสาธารณสุข การอนามัยครอบครัว การรักษาพยาบาล การ ป้องกันและควบคุมโรคติดต่อ

### **กลยุทธ์ที่ ๔ การพัฒนาด้านการบริหารจัดการทรัพยากรธรรมชาติและสิ่งแวดล้อมให้สมบูรณ์และ ยั่งยืน**

กลยุทธ์ ๔.๑ ส่งเสริมและพัฒนาการอนุรักษ์ทรัพยากรธรรมชาติและสิ่งแวดล้อม

กลยุทธ์ ๔.๒ ส่งเสริมและพัฒนาการควบคุม ป้องกัน แก้ไขปัญหาขยะ น้ำเสีย และมลภาวะ

กลยุทธ์ ๔.๓ ส่งเสริมและพัฒนาการอนุรักษ์พลังงานและการใช้พลังงานทดแทน

กลยุทธ์ ๔.๔ ส่งเสริมสนับสนุนการจัดทำฝายต้นน้ำ (Check Dam) เพื่อชะลอการไหลของน้ำและ ตะกอนเสริมความสมบูรณ์ของป่า

### **กลยุทธ์ที่ ๕ การบริหารจัดการองค์กรตามหลักธรรมาภิบาล**

กลยุทธ์ ๕.๑ พัฒนาศักยภาพบุคลากรท้องถิ่น

กลยุทธ์ ๕.๒ พัฒนาประสิทธิภาพในการบริหารจัดการองค์กรตามหลักธรรมาภิบาล



กลยุทธ์ ๕.๓ ส่งเสริมการมีส่วนร่วมในการพัฒนาท้องถิ่นของทุกภาคส่วน

กลยุทธ์ ๕.๔ ส่งเสริมวัฒนธรรมเพื่อการป้องกันการทุจริตในหน่วยงาน

กลยุทธ์ ๕.๔ พัฒนาปรับปรุงเครื่องมือ เครื่องใช้และเทคโนโลยีที่เหมาะสมต่อการให้บริการประชาชน

กลยุทธ์ ๕.๕ เสริมสร้างจิตสำนึกให้มีความจงรักภักดี เทิดทูนปกป้องสถาบันชาติ ศาสนา พระมหากษัตริย์

กลยุทธ์ ๕.๖ ส่งเสริมระบบการจัดทำฐานข้อมูล เพื่อเป็นข้อมูลสำหรับการพัฒนาตำบลให้ทันต่อสถานการณ์ปัจจุบัน เพื่อสร้างโอกาสในการพัฒนาต่อไป

กลยุทธ์ ๕.๗ พัฒนาความรู้ ส่งเสริมประชาชนให้เกิดการเรียนรู้ด้านต่างๆ ตามอำนาจหน้าที่

### ๗) จุดยืนทางยุทธศาสตร์ของเทศบาลตำบลบ้านถ้ำ

การกำหนดตำแหน่งจุดยืนทางยุทธศาสตร์ (Positioning) ของเทศบาลตำบลบ้านถ้ำ จะใช้ความสอดคล้องของประเด็นความเชื่อมโยงยุทธศาสตร์ที่สำคัญของแผนพัฒนาเศรษฐกิจและสังคมแห่งชาติฉบับที่ ๑๓ ยุทธศาสตร์ชาติ และยุทธศาสตร์การพัฒนาจังหวัด จะเห็นได้ว่าจะมีความเชื่อมโยงกันอย่างชัดเจนในการนำมาเป็นแนวทางกำหนดประเด็นยุทธศาสตร์การพัฒนาขององค์กรปกครองส่วนท้องถิ่น ซึ่งการกำหนดประเด็นยุทธศาสตร์การพัฒนาที่ชัดเจนจะเป็นการเตรียมการพัฒนา เป็นการนำภูมิคุ้มกันที่มีอยู่ พร้อมทั้งเร่งสร้างภูมิคุ้มกันในท้องถิ่นให้เข้มแข็งขึ้น เพื่อเตรียมความพร้อมคน สังคม และระบบเศรษฐกิจของชุมชนให้สามารถปรับตัวรองรับผลกระทบจากการสถานการณ์เปลี่ยนแปลงได้อย่างเหมาะสม และภายใต้สถานการณ์ความเสี่ยงซึ่งเกิดขึ้นจากการเปลี่ยนแปลงในจังหวัดและภายในประเทศ โดยเฉพาะความเคลื่อนไหวทางการเมืองในระดับประเทศ และระดับโลกมีผลกระทบต่อเศรษฐกิจ พลังงาน และการเปลี่ยนแปลงของสภาพภูมิอากาศ ที่เป็นไปอย่างรวดเร็วและส่งผลกระทบต่อท้องถิ่น ดังนั้น ทิศทางการบริหารจัดการตำบล จึงมุ่งเน้นภายใต้หลักปรัชญาของเศรษฐกิจพอเพียงเพื่อรองรับการเปลี่ยนแปลงดังกล่าว จึงเป็นการใช้จุดแข็งและศักยภาพที่มีอยู่ให้เป็นประโยชน์ต่อการพัฒนาตำบล เพื่อสร้างความเข้มแข็งอย่างยั่งยืน โดยให้ความสำคัญกับการพัฒนาโครงสร้างพื้นฐานและระบบสาธารณูปโภค การพัฒนาด้านการศึกษา เศรษฐกิจภายในตำบล เพื่อเป็นฐานรากในการพัฒนาเสริมสร้างความเข้มแข็งของกลุ่มอาชีพ ภาคการเกษตร ขณะเดียวกันจำเป็นต้องปรับตัวในการเชื่อมโยงกับระบบเศรษฐกิจในระดับจังหวัด ภูมิภาคและระดับประเทศ การก้าวสู่ประชาคมเศรษฐกิจอาเซียน การเตรียมความพร้อมด้านโครงสร้างพื้นฐานระบบคมนาคมขนส่งที่ต้องก้าวไปพร้อมกับการยกระดับคุณภาพชีวิต การเสริมสร้างองค์ความรู้ การพัฒนาเทคโนโลยีนวัตกรรมและความคิดสร้างสรรค์ ให้เป็นพลังขับเคลื่อนการพัฒนาเศรษฐกิจและสังคมของตำบล

นอกจากนี้ยังจำเป็นต้องมีการบริหารจัดการองค์กร เพื่อสร้างความเป็นธรรมในสังคมให้ความสำคัญกับการพัฒนาการบริหารราชการ เพื่อให้เกิดประโยชน์สุขแก่ประชาชนและเป็นไปตามหลักการบริหารกิจการบ้านเมืองที่ดี รวมทั้งการส่งเสริมการมีส่วนร่วมของประชาชนในการตรวจสอบการบริหารงานขององค์กร พร้อมทั้งส่งเสริมให้ประชาชนเข้าถึงทรัพยากรอย่างมีส่วนร่วม ควบคู่กับการปลูกจิตสำนึกค่านิยมประชาธิปไตยและธรรมาภิบาลแก่ประชาชนทุกกลุ่ม โดยยังคงยึดหลักการตามวิสัยทัศน์ของเทศบาลตำบลบ้านถ้ำ คือ **“บ้านถ้ำน่าอยู่ เขตชุมชนธรรม น้อมนำหลักปรัชญาของเศรษฐกิจพอเพียง มุ่งสู่สังคมอยู่เย็นเป็นสุข”** โดยการประยุกต์ใช้แนวคิดดังกล่าวและสร้างความมั่นใจว่าการพัฒนาจะเป็นไปในแนวทางที่ยั่งยืนและสร้างความสุขให้คนในพื้นที่ ทุกภาคส่วนต้องพิจารณาการเปลี่ยนแปลงทั้งภายในและภายนอกพื้นที่อย่างรอบคอบ และวางจุดยืนในการพัฒนาระยะยาว กรอบแนวคิดการพัฒนาตำบลบ้านถ้ำจึงเป็นการดำเนินการเพื่อให้บรรลุภารกิจ

และวิสัยทัศน์ ของเทศบาลตำบลบ้านฉ้าโดยใช้ปรัชญาเศรษฐกิจพอเพียงเป็นปรัชญานำทาง และคำนึงถึงบริบท การเปลี่ยนแปลงที่จะเป็นทั้งโอกาสและข้อจำกัดเป็นแนวทางในการพัฒนาในอนาคต ดังนี้

การพัฒนาและปรับปรุงโครงสร้างพื้นฐาน ไม่ว่าจะเป็นเส้นทางคมนาคม ประปา ไฟฟ้า และ สาธารณูปการสิ่งแวดล้อม แหล่งน้ำเพื่อการเกษตร และผังเมือง คือการเตรียมความพร้อม อำนวยความสะดวก ในการขนส่งสินค้าเกษตร และการท่องเที่ยวเชิงเกษตร

การส่งเสริมอาชีพ กลุ่มอาชีพ ทั้งอาชีพหลัก โดยเฉพาะสวนเกษตรผสมผสาน เศรษฐกิจพอเพียง รวมถึงการทำเกษตรครบคู่ไปกับการอนุรักษ์ธรรมชาติและสิ่งแวดล้อม นำไปสู่การทำเกษตรอย่างยั่งยืน

การส่งเสริมการพัฒนาค้น ตั้งแต่เกิดจนเสียชีวิต ในทุกเพศทุกวัย การส่งเสริมการดูแลสุขภาพทั้ง สุขภาพการและสุขภาพใจ และปัญญา ประชาชนและผู้ด้อยโอกาสทางสังคมได้รับสวัสดิการจากองค์การบริหาร ส่วนตำบลและภาครัฐอย่างทันทั่วถึงและทั่วถึงเป็นธรรม ส่งเสริมประเพณีวัฒนธรรมของล้านนาและท้องถิ่น ปลูกฝังจิตสำนึกความเป็นไทยให้กับคนรุ่นใหม่

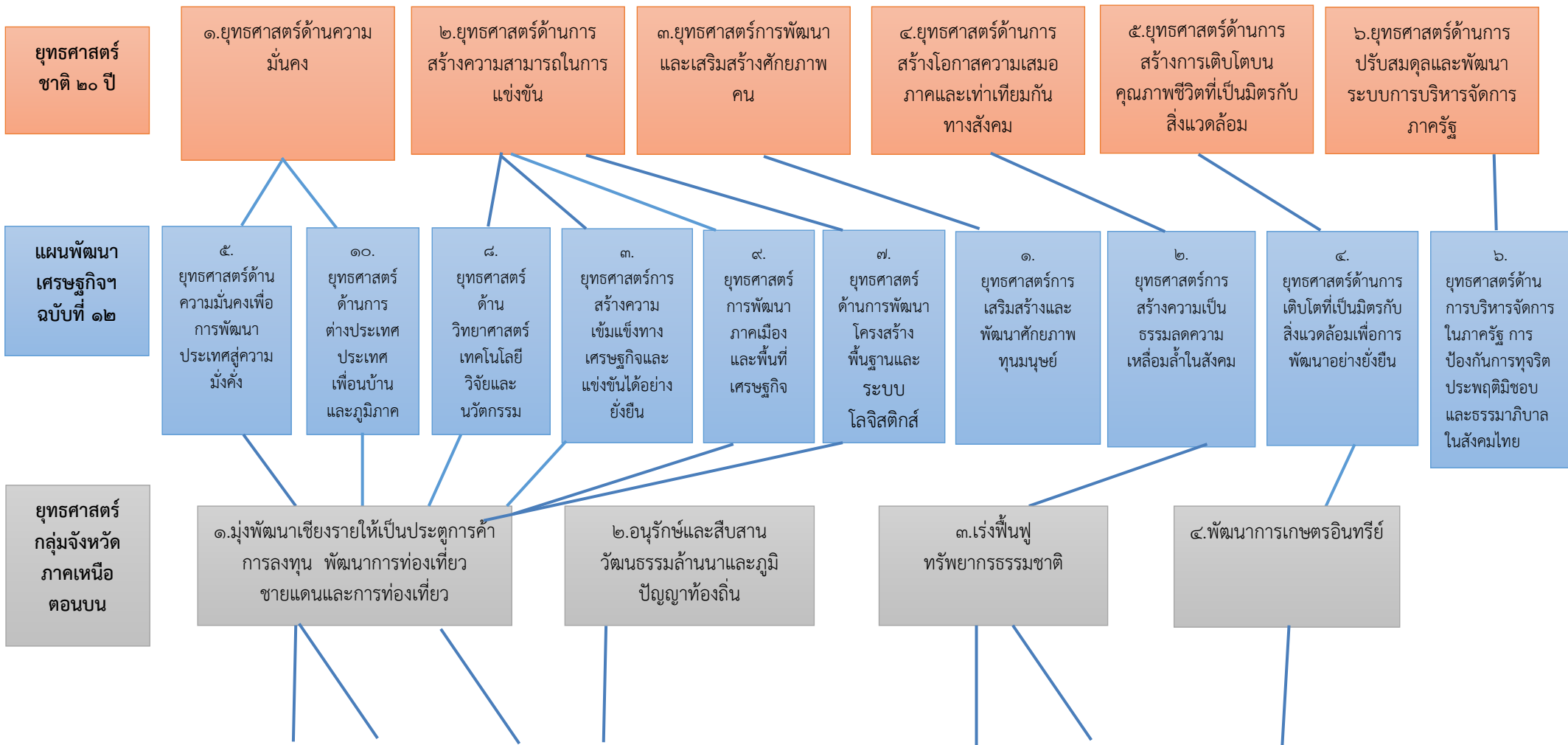
ในด้านการพัฒนาโครงสร้างพื้นฐานและคมนาคม เพื่อความสะดวกต่อการเดินทางและโครงสร้าง พื้นฐานที่จำเป็นต่อการขยายฐานการผลิต อาทิ ไฟฟ้า และประปา การพัฒนาเศรษฐกิจในระดับชุมชน ทบทวน บทบาทในการดูแลและช่วยเหลือกลุ่มผู้ผลิตในพื้นที่ ยกย่องระดับกระบวนการผลิต ให้เป็นมาตรฐานเท่าเทียมสากล การจัดการทรัพยากรธรรมชาติและสิ่งแวดล้อม โดยเน้นการบริหารจัดการทรัพยากรธรรมชาติโดยการมีส่วนร่วม ของประชาชน รวมทั้งต้องมีการควบคุมมาตรฐานการดูแลรักษาฟื้นฟูทรัพยากรธรรมชาติและสิ่งแวดล้อม การพัฒนาคุณภาพชีวิต เตรียมรับมือผลกระทบจากปัญหาสังคมและปัญหาด้านสาธารณสุขที่อาจเกิดจาก การเคลื่อนย้าย แรงงานและนักท่องเที่ยวโดยเสรี อาทิ โรคระบาด ความขัดแย้งทางสังคมและเชื้อชาติ การเฝ้า ระวังปัญหาอาชญากรรม ยาเสพติด การค้ามนุษย์ จะต้องจัดสวัสดิการสังคมสำหรับเด็กกลุ่มเสี่ยง และกลุ่ม ผู้ด้อยโอกาสอย่างมีคุณภาพและทั่วถึง การจัดการด้านการศึกษา เน้นการพัฒนามาตรฐานด้านการศึกษา ส่งเสริมการเรียนรู้ภาษาอังกฤษและภาษาเพื่อนบ้านในภูมิภาคอาเซียน พัฒนาและสนับสนุนครูผู้สอนและนำ เทคโนโลยีมาใช้ประกอบการเรียนการสอน

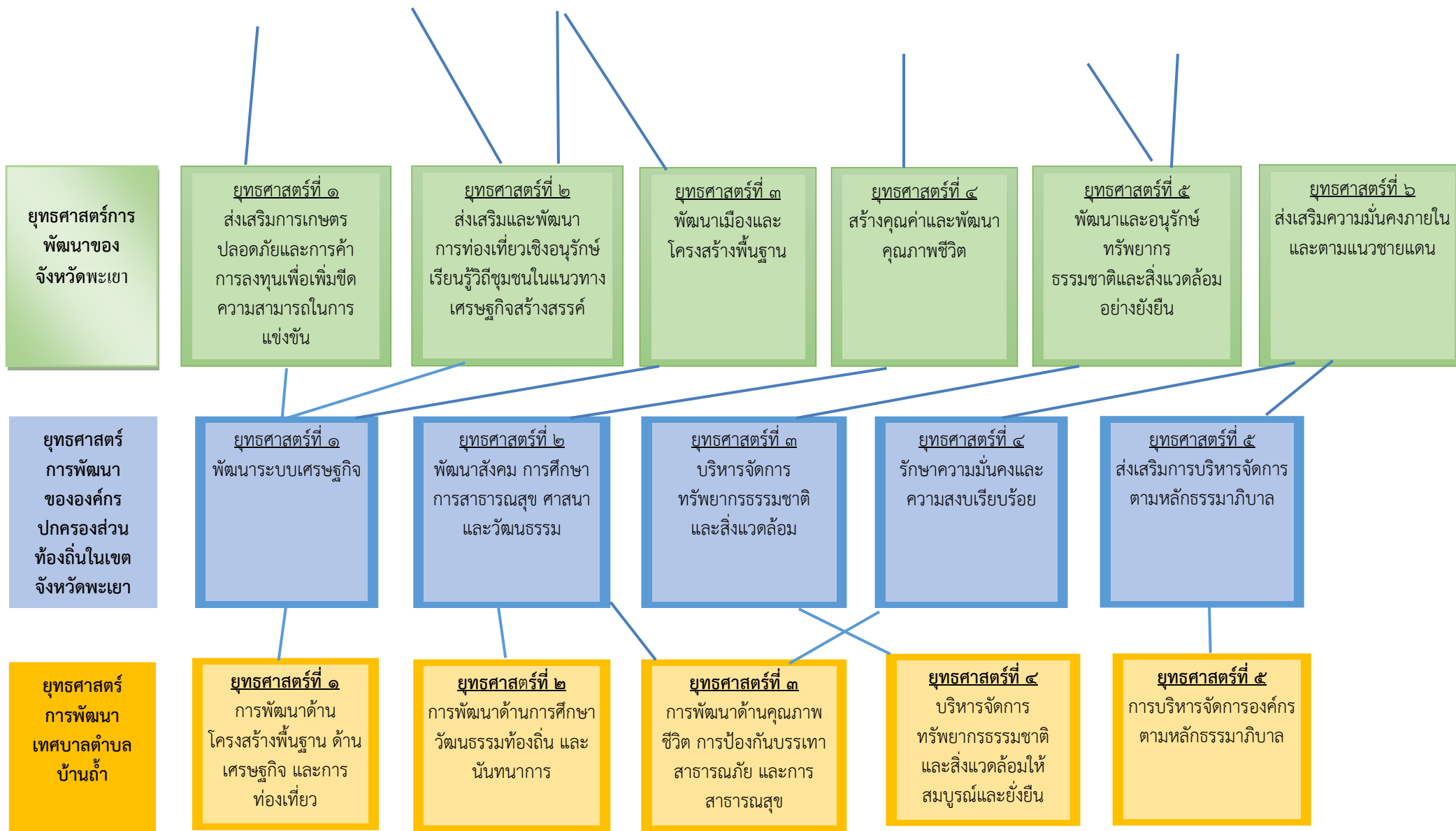
ประเทศไทยน้อมนำปรัชญาเศรษฐกิจพอเพียงไปประยุกต์ใช้ในภาคีการพัฒนากระจายไปทุกภาคส่วน การใช้หลักปรัชญานำทางในการขับเคลื่อนนโยบายของผู้บริหารและกระแสนโยบายตามหลักธรรมาภิ บาล เน้นการมีส่วนร่วมของชุมชน การพึ่งตนเอง พัฒนานวัตกรรมและคุณภาพชีวิตผ่านกระบวนการจัดทำ แผนชุมชน สร้างแผนชุมชนที่มีคุณภาพเป็นชุมชนเข้มแข็ง ส่งเสริมให้ประชาชนรู้จักและเข้าใจปรัชญาของ เศรษฐกิจพอเพียง สร้างกระแสการประชาสัมพันธ์ในสื่อรูปแบบต่างๆ เพื่อสร้างความเข้าใจหลักความ พอประมาณ การมีภูมิคุ้มกัน และเงื่อนไข มีความรู้ คู่คุณธรรม และความมีเหตุผลในการดำเนินชีวิต

จากเหตุผลดังกล่าวข้างต้น และศักยภาพของเทศบาลตำบลบ้านฉ้า ตลอดจนความต้องการของผู้มีส่วน ได้ส่วนเสีย (Stakeholder) ที่เกี่ยวข้อง ภาคประชาชน ส่วนราชการ/องค์กรภาครัฐ หน่วยงานเอกชน กลุ่ม องค์กรต่างๆ จึงกำหนด จุดยืนทางยุทธศาสตร์ ( Positioning) ของเทศบาลตำบลบ้านฉ้า คือ “ เป็นองค์กร ปกครองส่วนท้องถิ่นที่ส่งเสริมและพัฒนาคุณภาพชีวิตของคนในพื้นที่ให้อยู่ดีมีสุขอย่างยั่งยืน”

## ๘) ความเชื่อมโยงของยุทธศาสตร์ในภาพรวม

### ความเชื่อมโยงของยุทธศาสตร์ในภาพรวมของเทศบาลตำบลบ้านฉาง พ.ศ. ๒๕๖๖ - ๒๕๗๐





### (ก) การวิเคราะห์เพื่อพัฒนาท้องถิ่น

#### ก.๑ การวิเคราะห์กรอบการจัดทำยุทธศาสตร์ขององค์กรปกครองส่วนท้องถิ่น

การวิเคราะห์ศักยภาพด้านโครงสร้างพื้นฐาน เศรษฐกิจ การศึกษา สาธารณสุข ทรัพยากรธรรมชาติและสิ่งแวดล้อมในภาพรวมของตำบลบ้านถ้ำ โดยใช้เทคนิค (SWOT Analysis) เพื่อประเมินผลสภาพการพัฒนาในปัจจุบันและโอกาสการพัฒนาในอนาคตของท้องถิ่น

##### จุดแข็ง (Strength)

๑. สำนักงานเทศบาลตำบลบ้านถ้ำอยู่ใกล้ชิดกับประชาชน ทำให้รับทราบปัญหาความต้องการของประชาชนในพื้นที่ได้อย่างแท้จริง
๒. มีความเป็นอิสระในการบริหารจัดการนโยบาย การเงิน การคลัง มีความคล่องตัวในการดำเนินการพัฒนาท้องถิ่น
๓. มีเครื่องมือ อุปกรณ์และบุคลากรสามารถให้ความช่วยเหลือแก่ราษฎรได้ทันทั่วถึง
๔. มีรายได้จากการจัดเก็บภาษีเพื่อนำมาพัฒนาท้องถิ่น
๕. สามารถออกกฎหมาย (ตามข้อบังคับ, เทศบัญญัติ) ใช้บังคับในพื้นที่ได้เอง
๖. พื้นที่มีภูมิประเทศที่สวยงาม มีสวนรุกขชาติบ้านถ้ำ มีอ่างเก็บน้ำกาญจนาภิเษกและเขื่อนห้วยแม่แฝง มีสถานที่ท่องเที่ยว และมีภูมิอากาศดีตลอดปี
๗. ชุมชนมีวัฒนธรรมประเพณี วิถีชีวิตและภูมิปัญญาท้องถิ่นที่เป็นเอกลักษณ์ของตนเอง
๘. มีทรัพยากรบุคคลที่เป็นภูมิปัญญาท้องถิ่น และเป็นต้นแบบของการพัฒนาระดับประเทศ และมีต้นทุนทางสังคมในพื้นที่
๙. เทศบาลตำบลบ้านถ้ำ เป็นภูมินิเวศน์เหมาะสมที่จะเป็นเมืองน่าอยู่ น่าอาศัยและเหมาะสมกับท่องเที่ยวในเชิงอนุรักษ์
๑๐. มีความภูมิใจในความเป็นคนบ้านถ้ำ

##### จุดอ่อน (Weakness)

๑. นักการเมืองท้องถิ่นยังไม่แม่นยำในระเบียบกฎหมาย ข้อบังคับขององค์กรปกครองส่วนท้องถิ่น
๒. บุคลากรขาดการส่งเสริมด้านการพัฒนาความรู้
๓. เครื่องจักรกล เครื่องมือ อุปกรณ์ ที่ใช้เพื่อการพัฒนาไม่เพียงพอกับงานที่รับผิดชอบ
๔. การประสานงาน การบูรณาการและความร่วมมือระหว่างองค์กรปกครองส่วนท้องถิ่นมีน้อย
๕. ประชากรส่วนใหญ่อยู่ภาคเกษตรกรรม และมีรายได้น้อย
๖. เทศบาลตำบลบ้านถ้ำขาดการสนับสนุนงบประมาณในการดำเนินโครงการขนาดใหญ่
๗. งบประมาณการพัฒนาไม่เพียงพอต่อความต้องการในการแก้ไขปัญหาของประชาชน
๘. ปัญหาหนี้สิน และการขาดเงินทุนในการประกอบอาชีพ
๙. มีปัญหาการรुकล้ำและทำลายทรัพยากรธรรมชาติโดยเฉพาะป่าไม้
๑๐. เกษตรกรขาดความรู้ในการเพิ่มมูลค่าสินค้าการเกษตร การตลาด

##### โอกาส (Opportunity)

๑. เมืองครุภครรัฐอยู่ใกล้พื้นที่ เช่น โรงพยาบาลส่งเสริมสุขภาพตำบล จำนวน ๒ แห่ง
๒. มีสถานศึกษาระดับประถมและมัธยมในพื้นที่สามารถรองรับนักเรียนในพื้นที่ได้
๓. มีเส้นทางคมนาคมสะดวกสามารถรองรับการขยายตัวของการลงทุนทางเศรษฐกิจ

๔. ได้รับการสนับสนุนจากรัฐบาล เช่น โครงการละ ๕ ล้าน หมู่บ้านละ ๒ แสน
๕. มีศูนย์ดำรงธรรมระดับอำเภอ ระดับท้องถิ่น เป็นต้น
๖. มีกลุ่มต่างๆในชุมชน เช่น ผู้สูงอายุสตรี ฯลฯ แต่ยังมีขาดกระบวนการส่งเสริมที่ต่อเนื่องและ การดำเนินกิจกรรมของกลุ่มไม่ต่อเนื่อง
๗. มีการสนับสนุนงบประมาณจากหน่วยงานอื่นๆ

### ข้อจำกัด / อุปสรรค (Threat)

๑. ระเบียบ ประกาศ เกี่ยวกับการบริหารงานไม่ชัดเจน
๒. แนวเขตพื้นที่ของ อปท. ไม่ชัดเจน เป็นอุปสรรคในทางด้านการพัฒนาด้านสาธารณสุขปโภค สาธารณูปการ
๓. ภารกิจที่ได้รับการถ่ายโอน อปท. ยังไม่สามารถจัดสรรงบประมาณเข้าไปดำเนินการได้ เช่น การพัฒนาแหล่งน้ำต่างๆ
๔. การส่งเสริมและพัฒนาด้านอาชีพยังไม่เป็นรูปธรรมในทุกกลุ่ม
๕. พื้นที่ส่วนใหญ่อยู่เขตป่าเป็นอุปสรรคในการพัฒนา
๖. มีปัญหาสุขภาพ ปัญหายาเสพติด ปัญหาผู้ด้อยโอกาส
๗. สภาพการณ์ทางเศรษฐกิจในระดับประเทศและในระดับภูมิภาคส่งผลต่อการพัฒนาท้องถิ่น
๘. ความทันสมัยและกระแสวัฒนธรรมต่างชาติ ทำให้ประชาชนในท้องถิ่นลี้มรากฐานทาง วัฒนธรรมที่มีอยู่ และหันไปนิยมวัฒนธรรมต่างชาติมากขึ้น

### **๓.๒ ประเมินสถานการณ์สภาพแวดล้อมภายนอกที่เกี่ยวข้อง**

สถานการณ์การพัฒนาของเทศบาลตำบลเจดีย์หลวง ได้ทำการวิเคราะห์ศักยภาพเพื่อประเมิน สถานการณ์การพัฒนาในปัจจุบัน และโอกาสการพัฒนาในอนาคตของเทศบาล โดยใช้เทคนิค SWOT Analysis ได้แก่ การวิเคราะห์จุดแข็ง จุดอ่อน โอกาส และข้อจำกัด ซึ่งการวิเคราะห์ปัญหาและความต้องการของ ประชาชนในตำบลกระต๊อบ โดยมีรายละเอียดดังนี้

**ปัญหาด้านเศรษฐกิจ** ประชากรส่วนใหญ่ประกอบอาชีพเกษตรกรรม และรับจ้างประสบปัญหา เรื่องราคาพืชผลทางการเกษตรตกต่ำ ขาดการรวมกลุ่มประกอบอาชีพเสริม ตลอดจนเรื่องของค่าครองชีพที่สูง ขัดแย้งกับรายได้ที่ต่ำ

**ปัญหาด้านสังคม** ปัจจุบันเกิดปัญหาเรื่องของยาเสพติดของกลุ่มวัยรุ่น เนื่องจากครอบครัวที่ แยกแยก หรือพ่อแม่ไม่มีเวลาที่จะเอาใจใส่และอบรม เนื่องมาจากการหาเลี้ยงชีพ ตลอดจนในเรื่องของ ผู้ด้อยโอกาสในสังคม เด็กที่ถูกทอดทิ้ง ผู้หญิงที่ถูกทำร้ายร่างกายและจิตใจ คนพิการที่ถูกสังคมมองว่าไร้ค่า หรือแม้กระทั่งผู้สูงอายุที่ถูกทอดทิ้งให้อยู่อย่างโดดเดี่ยว ทั้งหมดนี้ล้วนแล้วแต่เป็นปัญหาที่กำลังเกิดขึ้น ถึงแม้ หน่วยงานที่รับผิดชอบจะเข้าช่วยแก้ไขและยื่นมือไปช่วยเพียงใดก็ยังไม่เพียงพอกับปริมาณของปัญหาที่ เกิดขึ้นอย่างทวีคูณ

**ปัญหาด้านโครงสร้างพื้นฐาน** เนื่องจากเป็นพื้นที่ที่มีการขยายตัวของชุมชน มีการก่อสร้างที่อยู่ อาศัยเพิ่มมากขึ้น ปัญหาจากรถบรรทุกดิน หิน ทราวยิ่งบนถนนในพื้นที่ ทำให้สภาพถนนชำรุด เป็นหลุมเป็นบ่อ บางเส้นทางเมื่อฝนตกเกิดปัญหาน้ำขังและลื่นทำให้เกิดอุบัติเหตุ

**ปัญหาด้านแหล่งน้ำ** เรื่องของแหล่งกักเก็บน้ำ/คูคลอง/ห้วย/หนอง/บึง ที่ต้นเขินและมีวัชพืชขึ้นขวางทางน้ำ ในช่วงฤดูฝนเกิดปัญหาน้ำท่วมเพราะพื้นที่บางส่วนราบลุ่มต่ำ ในเรื่องของน้ำประปาไม่เพียงพอ กับความต้องการของประชาชนโดยเฉพาะช่วงฤดูแล้ง

**ปัญหาด้านการเมืองการบริหาร** ประชาชนยังไม่เข้าใจในบทบาทหน้าที่ของเทศบาล หวังให้การพัฒนามุ่งความสำคัญแต่เรื่องของโครงสร้างพื้นฐาน ขาดความสนใจเรื่องของสถาบันครอบครัว เยาวชนผู้ด้อยโอกาสในสังคม ตลอดจนเรื่องของการพัฒนาสิ่งแวดล้อมที่เป็นทรัพยากรธรรมชาติที่สำคัญในท้องถิ่น

### **ปัญหาด้านการศึกษา ศาสนาและวัฒนธรรม**

**ด้านการศึกษา** เด็กยังขาดแคลนทุนทรัพย์ทางการศึกษา และผู้ปกครองมีค่านิยมส่งลูกหลานเข้าเรียนในโรงเรียนที่มีชื่อเสียง แต่มีระยะทางที่ห่างไกลจากตัวตำบล

**ศาสนาและวัฒนธรรม** ปัจจุบันถูกมองข้ามและละเลยไปด้วยค่านิยมและวัตถุนิยมของต่างชาติ ทำให้ประเพณี วัฒนธรรมที่ดีกำลังจะถูกลืม ตลอดจนเรื่องของภูมิปัญญาชาวบ้าน วิถีชีวิต ปราชญ์ชาวบ้าน ก็กำลังจะสูญหายเพราะขาดความสนใจและมองข้ามความสำคัญไป

**ปัญหาด้านสาธารณสุข** ประชาชนยังขาดการดูแลเอาใจใส่ในสุขภาพอนามัยของตนเอง ขาดความรู้ในการโภชนาการและการป้องกันตัวเองให้ห่างจากโรคติดต่อต่าง ๆ

**ปัญหาด้านทรัพยากรธรรมชาติและสิ่งแวดล้อม** การเติบโตของชุมชนเมืองที่เพิ่มขึ้นอย่างรวดเร็วโดยขาดความรู้ในการจัดการสิ่งแวดล้อมทำให้เกิดปัญหาด้านสิ่งแวดล้อมโดยเฉพาะเรื่องการจัดขยะมูลฝอย

**ปัญหาในด้านการบริหารงานของตำบล** ประชาชนไม่ให้ความสำคัญต่อการประชาคมหมู่บ้าน ประชาคมตำบล และการจัดทำแผนชุมชนที่เกี่ยวข้อง

## ส่วนที่ ๓ การนำแผนพัฒนาท้องถิ่นไปสู่การปฏิบัติ

### (๑) ยุทธศาสตร์การพัฒนาและแผนงาน

ที่	ยุทธศาสตร์	ด้าน	แผนงาน	หน่วยงาน ที่รับผิดชอบหลัก	หน่วยงานสนับสนุน
๑	การพัฒนาด้านโครงสร้างพื้นฐาน ด้านเศรษฐกิจ และการท่องเที่ยว	๑.บริหารงานทั่วไป ๓.การเศรษฐกิจ	๑.การศาสนา วัฒนธรรมและ นันทนาการ ๒.การเคหะและชุมชน ๓.สร้างความเข้มแข็งของชุมชน ๔.อุตสาหกรรม และการโยธา ๕.การเกษตร ๖.การพาณิชย์	๑.กองช่าง ๒.สำนักปลัด ๓.กองสาธารณสุข	๑.อบจ.พะเยา ๒.กรมส่งเสริมการปกครองท้องถิ่น
๒	การพัฒนาทางการศึกษา วัฒนธรรมท้องถิ่น และ นันทนาการ	๒.การบริการชุมชนและสังคม	๑.การศึกษา ๒.การศาสนา วัฒนธรรมและ นันทนาการ	กองการศึกษา	๑.กรมส่งเสริมการปกครองท้องถิ่น
๓	การพัฒนาด้านคุณภาพชีวิต การป้องกันบรรเทาสาธารณภัย และการสาธารณสุข	๒.การบริการชุมชนและสังคม	๑.รักษาความสงบภายใน ๒.สาธารณสุข ๓.สังคมสงเคราะห์ ๔.สร้างความเข้มแข็งของชุมชน	๑.สำนักปลัด ๒.กองสาธารณสุข	๑.กรมส่งเสริมการปกครองท้องถิ่น ๒.สนง.พัฒนาสังคมและความมั่นคงของมนุษย์จังหวัดพะเยา ๓.สนง. ปภ. จังหวัดพะเยา ฯลฯ
๔	การบริหารจัดการทรัพยากรธรรมชาติและสิ่งแวดล้อมให้สมบูรณ์และยั่งยืน	๓.การเศรษฐกิจ	๑.การเกษตร ๒.สาธารณสุข	๑.สำนักปลัด ๒.กองสาธารณสุข	๑.สำนักอนุรักษ์ทรัพยากรธรรมชาติฯ ๒.กรมส่งเสริมการปกครองท้องถิ่น
๕	การบริหารจัดการองค์กรตามหลักธรรมาภิบาล	๑.บริหารงานทั่วไป ๒.การบริการชุมชนและสังคม ๔.การดำเนินการอื่น	๑.บริหารงานทั่วไป ๒.รักษาความสงบภายใน	๑.สำนักปลัด ๒.กองคลัง	-
<b>รวม</b>	<b>๕ ยุทธศาสตร์</b>	<b>๔ ด้าน</b>	<b>๑๑ แผนงาน</b>	<b>๕ หน่วยงาน</b>	<b>๕ หน่วยงาน</b>



## ๒. บัญชีโครงการพัฒนาท้องถิ่น

**บัญชีสรุปโครงการพัฒนา**  
**แผนพัฒนาท้องถิ่น (พ.ศ. ๒๕๖๖ - ๒๕๗๐)**  
**เทศบาลตำบลบ้านกล้วย อำเภอดอกคำใต้ จังหวัดพะเยา**

ยุทธศาสตร์	ปี ๒๕๖๖		ปี ๒๕๖๗		ปี ๒๕๖๘		ปี ๒๕๖๙		ปี ๒๕๗๐		รวม ๕ ปี	
	จำนวนโครงการ	งบประมาณ (บาท)	จำนวนโครงการ	งบประมาณ (บาท)	จำนวนโครงการ	งบประมาณ (บาท)	จำนวนโครงการ	งบประมาณ (บาท)	จำนวนโครงการ	งบประมาณ (บาท)	จำนวนโครงการ	งบประมาณ (บาท)
<b>๑) ยุทธศาสตร์การพัฒนาด้านโครงสร้างพื้นฐาน ด้านเศรษฐกิจและการท่องเที่ยว</b>												
๑.๑ แผนงานการศาสนา วัฒนธรรมและนันทนาการ	๑	๕๐,๐๐๐	๑	๕๐,๐๐๐	๑	๕๐,๐๐๐	๑	๕๐,๐๐๐	๑	๕๐,๐๐๐	๕	๒๕๐,๐๐๐
๑.๒ แผนงานการเคหะและชุมชน	๕	๓,๗๐๐,๐๐๐	๑	๒๐๐,๐๐๐	๑	๒๐๐,๐๐๐	๑	๒๐๐,๐๐๐	๑	๒๐๐,๐๐๐	๙	๔,๕๐๐,๐๐๐
๑.๓ แผนงานสร้างความเข้มแข็ง	๘	๑๕๐,๐๐๐	๘	๑๕๐,๐๐๐	๘	๑๕๐,๐๐๐	๘	๑๕๐,๐๐๐	๘	๑๕๐,๐๐๐	๔๐	๗๕๐,๐๐๐
๑.๔ แผนงานอุตสาหกรรมและการโยธา	๗๑	๑๓๓,๕๐๘,๘๕๐	๗๕	๑๓๕,๓๗๒,๘๕๐	๗๔	๑๓๖,๕๕๗,๘๕๐	๖๗	๑๓๒,๙๑๓,๖๕๐	๖๙	๑๓๕,๒๘๘,๑๕๐	๓๕๖	๖๗๓,๖๔๑,๓๕๐
๑.๕ แผนงานการเกษตร	๙	๙,๑๐๐,๐๐๐	๙	๙,๑๐๐,๐๐๐	๙	๙,๑๐๐,๐๐๐	๙	๙,๑๐๐,๐๐๐	๙	๙,๑๐๐,๐๐๐	๔๕	๔๕,๕๐๐,๐๐๐
๑.๖ แผนงานการพาณิชย์	๒	๒๐,๐๐๐	๒	๒๐,๐๐๐	๒	๒๐,๐๐๐	๒	๒๐,๐๐๐	๒	๒๐,๐๐๐	๑๐	๑๐๐,๐๐๐
<b>รวม</b>	<b>๙๖</b>	<b>๑๔๖,๕๒๘,๘๕๐</b>	<b>๙๖</b>	<b>๑๔๔,๘๙๒,๘๕๐</b>	<b>๙๕</b>	<b>๑๔๖,๐๗๗,๘๕๐</b>	<b>๘๘</b>	<b>๑๔๒,๔๓๓,๖๕๐</b>	<b>๙๐</b>	<b>๑๔๔,๘๐๘,๑๕๐</b>	<b>๔๖๕</b>	<b>๗๒๔,๗๔๑,๓๕๐</b>
<b>๒) ยุทธศาสตร์การพัฒนาด้านการศึกษา วัฒนธรรมท้องถิ่น และนันทนาการ</b>												
๒.๑ แผนงานการศึกษา	๕๗	๕,๘๖๔,๑๔๕	๕๗	๕,๘๗๔,๑๔๕	๕๗	๕,๘๘๔,๑๔๕	๕๗	๕,๘๙๔,๑๔๕	๕๗	๕,๙๐๔,๑๔๕	๒๘๕	๒๙,๔๒๐,๗๒๕
๒.๒ แผนงานการศาสนา วัฒนธรรมและนันทนาการ	๘	๖๔๐,๐๐๐	๘	๖๔๐,๐๐๐	๘	๖๔๐,๐๐๐	๘	๖๔๐,๐๐๐	๘	๖๔๐,๐๐๐	๔๐	๓,๒๐๐,๐๐๐
<b>รวม</b>	<b>๖๕</b>	<b>๖,๕๐๔,๑๔๕</b>	<b>๖๕</b>	<b>๖,๕๑๔,๑๔๕</b>	<b>๖๕</b>	<b>๖,๕๒๔,๑๔๕</b>	<b>๖๕</b>	<b>๖,๕๓๔,๑๔๕</b>	<b>๖๕</b>	<b>๖,๕๔๔,๑๔๕</b>	<b>๓๒๕</b>	<b>๓๒,๖๒๐,๗๒๕</b>
<b>๓) ยุทธศาสตร์การพัฒนาด้านคุณภาพชีวิต การป้องกันบรรเทาสาธารณภัย และการสาธารณสุข</b>												
๓.๑ แผนงานรักษาความสงบภายใน	๑๐	๑,๓๒๐,๐๐๐	๑๐	๑,๓๒๐,๐๐๐	๑๐	๑,๓๒๐,๐๐๐	๑๐	๑,๓๒๐,๐๐๐	๑๐	๑,๓๒๐,๐๐๐	๕๐	๖,๖๐๐,๐๐๐
๓.๒ แผนงานสาธารณสุข	๑๖	๗๖๐,๐๐๐	๑๖	๗๖๐,๐๐๐	๑๖	๗๖๐,๐๐๐	๑๖	๗๖๐,๐๐๐	๑๖	๗๖๐,๐๐๐	๘๐	๓,๘๐๐,๐๐๐
๓.๓ แผนงานสังคมสงเคราะห์	๑	๓๐,๐๐๐	๑	๓๐,๐๐๐	๑	๓๐,๐๐๐	๑	๓๐,๐๐๐	๑	๓๐,๐๐๐	๕	๑๕๐,๐๐๐
๓.๔ แผนงานเสริมสร้างความเข้มแข็งของชุมชน	๑๐	๒๓๐,๐๐๐	๑๐	๒๓๐,๐๐๐	๑๐	๒๓๐,๐๐๐	๑๐	๒๓๐,๐๐๐	๑๐	๒๓๐,๐๐๐	๕๐	๑,๑๕๐,๐๐๐
<b>รวม</b>	<b>๓๗</b>	<b>๒,๓๔๐,๐๐๐</b>	<b>๓๗</b>	<b>๒,๓๔๐,๐๐๐</b>	<b>๓๗</b>	<b>๒,๓๔๐,๐๐๐</b>	<b>๓๗</b>	<b>๒,๓๔๐,๐๐๐</b>	<b>๓๗</b>	<b>๒,๓๔๐,๐๐๐</b>	<b>๑๘๕</b>	<b>๑๑,๗๐๐,๐๐๐</b>

## ๒. บัญชีโครงการพัฒนาท้องถิ่น

**บัญชีสรุปโครงการพัฒนา**  
**แผนพัฒนาท้องถิ่น (พ.ศ. ๒๕๖๖ - ๒๕๗๐)**  
**เทศบาลตำบลบ้านกล้วย อำเภอดอกคำใต้ จังหวัดพะเยา**

ยุทธศาสตร์	ปี ๒๕๖๖		ปี ๒๕๖๗		ปี ๒๕๖๘		ปี ๒๕๖๙		ปี ๒๕๗๐		รวม ๕ ปี	
	จำนวนโครงการ	งบประมาณ (บาท)	จำนวนโครงการ	งบประมาณ (บาท)	จำนวนโครงการ	งบประมาณ (บาท)	จำนวนโครงการ	งบประมาณ (บาท)	จำนวนโครงการ	งบประมาณ (บาท)	จำนวนโครงการ	งบประมาณ (บาท)
<b>๔) ยุทธศาสตร์การบริหารจัดการทรัพยากรธรรมชาติและสิ่งแวดล้อมให้สมบูรณ์และยั่งยืน</b>												
๔.๑ แผนงานบริหารงานทั่วไป	๑	๓๐,๐๐๐	๑	๓๐,๐๐๐	๑	๓๐,๐๐๐	๑	๓๐,๐๐๐	๑	๓๐,๐๐๐	๕	๑๕๐,๐๐๐
๔.๒ แผนงานรักษาความสงบภายใน	๒	๖๕,๐๐๐	๒	๖๕,๐๐๐	๒	๖๕,๐๐๐	๒	๖๕,๐๐๐	๒	๖๕,๐๐๐	๑๐	๓๒๕,๐๐๐
๔.๓ แผนงานสาธารณสุข	๓	๒๐,๐๐๐	๓	๒๐,๐๐๐	๓	๒๐,๐๐๐	๓	๒๐,๐๐๐	๓	๒๐,๐๐๐	๑๕	๑๐๐,๐๐๐
๔.๔ แผนงานเคหะและชุมชน	๑	๕๐,๐๐๐	๑	๕๐,๐๐๐	๑	๕๐,๐๐๐	๑	๕๐,๐๐๐	๑	๕๐,๐๐๐	๕	๒๕๐,๐๐๐
๔.๕ แผนงานการเกษตร	๙	๘๐,๐๐๐	๙	๘๐,๐๐๐	๙	๘๐,๐๐๐	๙	๘๐,๐๐๐	๙	๘๐,๐๐๐	๔๕	๔๐๐,๐๐๐
<b>รวม</b>	<b>๑๖</b>	<b>๒๔๕,๐๐๐</b>	<b>๑๖</b>	<b>๒๔๕,๐๐๐</b>	<b>๑๖</b>	<b>๒๔๕,๐๐๐</b>	<b>๑๖</b>	<b>๒๔๕,๐๐๐</b>	<b>๑๖</b>	<b>๒๔๕,๐๐๐</b>	<b>๘๐</b>	<b>๑,๒๒๕,๐๐๐</b>
<b>๕) ยุทธศาสตร์การบริหารจัดการองค์กรตามหลักธรรมาภิบาล</b>												
๕.๑ แผนงานบริหารงานทั่วไป	๒๐	๘๒๑,๐๐๐	๒๐	๘๒๑,๐๐๐	๒๐	๘๒๑,๐๐๐	๒๐	๑,๐๖๑,๐๐๐	๒๐	๑,๐๖๑,๐๐๐	๑๐๐	๔,๕๘๕,๐๐๐
<b>รวม</b>	<b>๒๐</b>	<b>๘๒๑,๐๐๐</b>	<b>๒๐</b>	<b>๘๒๑,๐๐๐</b>	<b>๒๐</b>	<b>๘๒๑,๐๐๐</b>	<b>๒๐</b>	<b>๑,๐๖๑,๐๐๐</b>	<b>๒๐</b>	<b>๑,๐๖๑,๐๐๐</b>	<b>๑๐๐</b>	<b>๔,๕๘๕,๐๐๐</b>
<b>รวมทั้งสิ้น</b>	<b>๒๓๖</b>	<b>๑,๕๖๖,๔๓๘,๙๙๕</b>	<b>๒๓๖</b>	<b>๑,๕๕๔,๘๑๒,๙๙๕</b>	<b>๒๓๖</b>	<b>๑,๕๖๖,๐๐๗,๙๙๕</b>	<b>๒๒๖</b>	<b>๑,๕๒๒,๖๑๓,๗๙๕</b>	<b>๒๒๘</b>	<b>๑,๕๕๔,๙๙๘,๒๙๕</b>	<b>๑,๑๕๕</b>	<b>๗,๗๗๔,๘๗๒,๐๗๕</b>

บัญชีสรุปโครงการพัฒนา ที่นำมาจากแผนพัฒนาหมู่บ้านและแผนชุมชน  
 แผนพัฒนาท้องถิ่น (พ.ศ. ๒๕๖๖ - ๒๕๗๐)  
 เทศบาลตำบลบ้านกล้วย อำเภอดอกคำใต้ จังหวัดพะเยา

โครงการพัฒนาที่นำมาจาก แผนพัฒนาหมู่บ้านและแผนพัฒนาชุมชน (หมู่ที่ ๑ - ๑๒)	ปี ๒๕๖๖		ปี ๒๕๖๗		ปี ๒๕๖๘		ปี ๒๕๖๙		ปี ๒๕๗๐		รวม ๕ ปี	
	จำนวน โครงการ	งบประมาณ (บาท)	จำนวน โครงการ	งบประมาณ (บาท)	จำนวน โครงการ	งบประมาณ (บาท)	จำนวน โครงการ	งบประมาณ (บาท)	จำนวน โครงการ	งบประมาณ (บาท)	จำนวน โครงการ	งบประมาณ (บาท)
	๒๗	๑๙,๘๘๒,๕๐๐	๓๒	๒๑,๕๒๘,๕๐๐	๓๐	๒๒,๑๒๑,๕๐๐	๒๕	๑๘,๗๑๕,๘๐๐	๒๘	๒๒,๑๕๑,๘๐๐	๑๔๒	๑๐๔,๔๐๐,๑๐๐
รวมทั้งสิ้น	๒๗	๑๙,๘๘๒,๕๐๐	๓๒	๒๑,๕๒๘,๕๐๐	๓๐	๒๒,๑๒๑,๕๐๐	๒๕	๑๘,๗๑๕,๘๐๐	๒๘	๒๒,๑๕๑,๘๐๐	๑๔๒	๑๐๔,๔๐๐,๑๐๐

รายละเอียดโครงการพัฒนา  
แผนพัฒนาท้องถิ่น (พ.ศ. ๒๕๖๖-๒๕๗๐)  
เทศบาลตำบลบ้านฉ่ำ อำเภอตอกลำไ้ จังหวัดพะเยา

ก. ยุทธศาสตร์จังหวัดพะเยาที่ ๓ : การพัฒนาเมืองและโครงสร้างพื้นฐาน

ข. ยุทธศาสตร์การพัฒนาขององค์กรปกครองส่วนท้องถิ่นในเขตจังหวัดพะเยาที่ ๑ : การพัฒนาระบบเศรษฐกิจ

๑. การพัฒนาด้านโครงสร้างพื้นฐาน ด้านเศรษฐกิจ และการท่องเที่ยว

๑.๑ แผนงานการศาสนา วัฒนธรรมและนันทนาการ

ที่	โครงการ	วัตถุประสงค์	เป้าหมาย (ผลผลิตของโครงการ)	งบประมาณ					ตัวชี้วัด (KPI)	ผลที่คาดว่าจะได้รับ	หน่วยงาน รับผิดชอบหลัก
				๒๕๖๖ (บาท)	๒๕๖๗ (บาท)	๒๕๖๘ (บาท)	๒๕๖๙ (บาท)	๒๕๗๐ (บาท)			
๑	โครงการส่งเสริมการท่องเที่ยวในชุมชนตำบลบ้านฉ่ำ (สำนักปลัด)	เพื่อเป็นการส่งเสริมอนุรักษ์วัฒนธรรม ภูมิปัญญาท้องถิ่น และเป็นการเผยแพร่แหล่งท่องเที่ยวของชุมชน	สถานที่สำคัญในพื้นที่เทศบาล	๕๐,๐๐๐	๕๐,๐๐๐	๕๐,๐๐๐	๕๐,๐๐๐	๕๐,๐๐๐	มีกิจกรรมส่งเสริมแหล่งท่องเที่ยว อย่างน้อยจำนวน ๓ กิจกรรม	ประชาชนมีรายได้จากนักท่องเที่ยวที่เข้ามาจับจ่ายในพื้นที่	สำนักปลัด/ ฝ่ายอำนวยการ
รวม	๑	โครงการ	-	๕๐,๐๐๐	๕๐,๐๐๐	๕๐,๐๐๐	๕๐,๐๐๐	๕๐,๐๐๐	-	-	

๑.๒ แผนงานเคหะและชุมชน

ที่	โครงการ	วัตถุประสงค์	เป้าหมาย (ผลผลิตของโครงการ)	งบประมาณ/หน่วยดำเนินการ					ตัวชี้วัด KPI	ผลที่คาดว่าจะได้รับ	หน่วยงาน รับผิดชอบหลัก
				๒๕๖๖ (บาท)	๒๕๖๗ (บาท)	๒๕๖๘ (บาท)	๒๕๖๙ (บาท)	๒๕๗๐ (บาท)			
๑	อุดหนุนการไฟฟ้าส่วนภูมิภาคจังหวัดพะเยา ตามโครงการขยายเขตไฟฟ้าในเขตพื้นที่เทศบาลตำบลบ้านฉ่ำ	เพื่อให้ประชาชน/ชุมชน /สถานที่ราชการมีไฟฟ้าใช้อย่างทั่วถึง	ในเขตเทศบาลตำบลบ้านฉ่ำ	๒๐๐,๐๐๐	๒๐๐,๐๐๐	๒๐๐,๐๐๐	๒๐๐,๐๐๐	๒๐๐,๐๐๐	มีไฟฟ้าทั่วถึงร้อยละ ๘๐	ชุมชนในเขตเทศบาลมีไฟฟ้าใช้อย่างทั่วถึง	กองช่าง
รวม	๑	โครงการ	-	๒๐๐,๐๐๐	๒๐๐,๐๐๐	๒๐๐,๐๐๐	๒๐๐,๐๐๐	๒๐๐,๐๐๐	-	-	

**รายละเอียดโครงการพัฒนา**  
**แผนพัฒนาท้องถิ่น (พ.ศ. ๒๕๖๖ - ๒๕๗๐)**  
**เทศบาลตำบลบ้านฉ้าย อำเภอดอกคำใต้ จังหวัดพะเยา**

ก. ยุทธศาสตร์จังหวัดพะเยาที่ ๓ : การพัฒนาเมืองและโครงสร้างพื้นฐาน

ข. ยุทธศาสตร์การพัฒนาขององค์กรปกครองส่วนท้องถิ่นในเขตจังหวัดพะเยาที่ ๑ : การพัฒนาระบบเศรษฐกิจ

๑. การพัฒนาด้านโครงสร้างพื้นฐาน ด้านเศรษฐกิจ และการท่องเที่ยว

๑.๓ แผนงานเสริมสร้างความเข้มแข็งของชุมชน

ที่	โครงการ	วัตถุประสงค์	เป้าหมาย (ผลผลิตของโครงการ)	งบประมาณ					ตัวชี้วัด (KPI)	ผลที่คาดว่าจะได้รับ	หน่วยงาน รับผิดชอบ หลัก
				๒๕๖๖ (บาท)	๒๕๖๗ (บาท)	๒๕๖๘ (บาท)	๒๕๖๙ (บาท)	๒๕๗๐ (บาท)			
๑	อุดหนุนวิสาหกิจชุมชนผู้ปลูกผัก ผลไม้ ปลอดภัยบ้านฉ้ายตามโครงการผลิตผลไม้และผักปลอดภัยและลดต้นทุนการผลิต	เพื่อจ่ายเป็นเงินอุดหนุนตามโครงการผลิตผลไม้และผักปลอดภัยและลดต้นทุนการผลิต ฯลฯ	กลุ่มวิสาหกิจชุมชนผู้ปลูกผัก ผลไม้ ปลอดภัย ต.บ้านฉ้าย	๒๐,๐๐๐	๒๐,๐๐๐	๒๐,๐๐๐	๒๐,๐๐๐	๒๐,๐๐๐	ร้อยละที่เพิ่มขึ้นของผลผลิต	ประชาชนมีรายได้จากภาคการเกษตรมากยิ่งขึ้น	สำนักปลัด/ ฝ่ายอำนวยการ
๒	อุดหนุนวิสาหกิจชุมชนกลุ่มผู้เลี้ยงโคนมพะเยา ตามโครงการผลิตนมวัวปลอดภัยและลดต้นทุนการผลิต	เพื่อจ่ายเป็นเงินอุดหนุนตามโครงการผลิตนมวัวปลอดภัยและลดต้นทุนการผลิต ฯลฯ	กลุ่มผู้เลี้ยงโคนม ต.บ้านฉ้าย	๒๐,๐๐๐	๒๐,๐๐๐	๒๐,๐๐๐	๒๐,๐๐๐	๒๐,๐๐๐	นมวัวมีคุณภาพและได้มาตรฐาน ร้อยละ ๘๐	เกษตรกรผู้เลี้ยงวัวมีรายได้มากยิ่งขึ้น	สำนักปลัด/ ฝ่ายอำนวยการ
๓	อุดหนุนวิสาหกิจชุมชนกลุ่มผู้ผลิตหัตถกรรมภูมิปัญญาท้องถิ่น ตามโครงการผลิตหัตถกรรมภูมิปัญญาท้องถิ่น	เพื่อจ่ายเป็นเงินอุดหนุนตามโครงการผลิตหัตถกรรมภูมิปัญญาท้องถิ่น ฯลฯ	กลุ่มวิสาหกิจชุมชนกลุ่มผู้ผลิตหัตถกรรมภูมิปัญญาท้องถิ่น ต.บ้านฉ้าย	๒๐,๐๐๐	๒๐,๐๐๐	๒๐,๐๐๐	๒๐,๐๐๐	๒๐,๐๐๐	ร้อยละที่เพิ่มขึ้นของผลผลิต	ประชาชนมีรายได้เพิ่มขึ้น	สำนักปลัด/ ฝ่ายอำนวยการ
๔	อุดหนุนวิสาหกิจชุมชนกลุ่มส่งเสริมการท่องเที่ยวเชิงเกษตรวิถีชุมชนตำบลบ้านฉ้ายตามโครงการผลิตสินค้าเกษตรปลอดภัยและลดต้นทุนการผลิต	เพื่อจ่ายเป็นเงินอุดหนุนตามโครงการผลิตสินค้าเกษตรปลอดภัยและลดต้นทุนการผลิต ฯลฯ	กลุ่มวิสาหกิจชุมชนกลุ่มส่งเสริมการท่องเที่ยวเชิงเกษตรวิถีชุมชนตำบลบ้านฉ้าย	๒๐,๐๐๐	๒๐,๐๐๐	๒๐,๐๐๐	๒๐,๐๐๐	๒๐,๐๐๐	ร้อยละที่เพิ่มขึ้นของผลผลิต	ประชาชนมีรายได้จากภาคการเกษตรมากยิ่งขึ้น	สำนักปลัด/ ฝ่ายอำนวยการ

**รายละเอียดโครงการพัฒนา**  
**แผนพัฒนาท้องถิ่น (พ.ศ. ๒๕๖๖ - ๒๕๗๐)**  
**เทศบาลตำบลบ้านถ้ำ อำเภอดอกคำใต้ จังหวัดพะเยา**

ก. ยุทธศาสตร์จังหวัดพะเยาที่ ๓ : การพัฒนาเมืองและโครงสร้างพื้นฐาน

ข. ยุทธศาสตร์การพัฒนาขององค์กรปกครองส่วนท้องถิ่นในเขตจังหวัดพะเยาที่ ๑ : การพัฒนาระบบเศรษฐกิจ

๑. การพัฒนาด้านโครงสร้างพื้นฐาน ด้านเศรษฐกิจ และการท่องเที่ยว

๑.๔ แผนงานเสริมสร้างความเข้มแข็งของชุมชน

ที่	โครงการ	วัตถุประสงค์	เป้าหมาย (ผลผลิตของโครงการ)	งบประมาณ					ตัวชี้วัด (KPI)	ผลที่คาดว่าจะได้รับ	หน่วยงาน รับผิดชอบ หลัก
				๒๕๖๖ (บาท)	๒๕๖๗ (บาท)	๒๕๖๘ (บาท)	๒๕๖๙ (บาท)	๒๕๗๐ (บาท)			
๕	โครงการพัฒนาศักยภาพ เครือข่ายผู้นำชุมชนตำบล บ้านถ้ำตามหลักปรัชญา เศรษฐกิจพอเพียง	เพื่อพัฒนาศักยภาพเครือข่าย ผู้นำชุมชนตำบลบ้านถ้ำตาม หลักปรัชญาเศรษฐกิจพอเพียง	ผู้นำชุมชนตำบลบ้านถ้ำ	๒๐,๐๐๐	๒๐,๐๐๐	๒๐,๐๐๐	๒๐,๐๐๐	๒๐,๐๐๐	ร้อยละผู้เข้าร่วม โครงการ	ประชาชนมีรายได้จาก ภาคการเกษตรมาก ยิ่งขึ้น	สำนักปลัด/ ฝ่ายอำนวยการ
๖	โครงการฝึกอบรมอาชีพลด รายจ่ายเพิ่มรายได้ กลุ่มสตรี กลุ่มผู้สูงอายุกลุ่มเกษตรกร และประชาชนทั่วไป	เพื่อฝึกอบรมอาชีพลดรายจ่าย เพิ่มรายได้ กลุ่มสตรี กลุ่ม ผู้สูงอายุกลุ่มเกษตรกรและ ประชาชนทั่วไป	กลุ่มสตรี กลุ่มผู้สูงอายุกลุ่ม เกษตรกรและประชาชน ทั่วไป	๒๐,๐๐๐	๒๐,๐๐๐	๒๐,๐๐๐	๒๐,๐๐๐	๒๐,๐๐๐	ร้อยละผู้เข้าร่วม โครงการ	ประชาชนมีรายได้มาก ขึ้น	สำนักปลัด/ ฝ่ายอำนวยการ
๗	โครงการส่งเสริมสนับสนุน การรวมกลุ่มและพัฒนา ศักยภาพกลุ่มด้านอาชีพต่างๆ ในพื้นที่	เพื่อส่งเสริมสนับสนุนการ รวมกลุ่มและพัฒนาศักยภาพ กลุ่มด้านอาชีพต่างๆในพื้นที่	กลุ่มอาชีพตำบลบ้านถ้ำ	๒๐,๐๐๐	๒๐,๐๐๐	๒๐,๐๐๐	๒๐,๐๐๐	๒๐,๐๐๐	ร้อยละผู้เข้าร่วม โครงการ	ประชาชนมีรายได้มาก ขึ้น	สำนักปลัด/ ฝ่ายอำนวยการ
๘	โครงการจัดหาจุดจำหน่าย สินค้าและผลิตภัณฑ์ชุมชน	เพื่อจัดหาจุดจำหน่ายสินค้าและ ผลิตภัณฑ์ชุมชน และค่าใช้จ่าย อื่นๆที่เกี่ยวข้อง	พื้นที่ในเขต ทต.บ้านถ้ำ	๓๐,๐๐๐	๓๐,๐๐๐	๓๐,๐๐๐	๓๐,๐๐๐	๓๐,๐๐๐	ร้อยละผู้เข้าร่วม โครงการ	ประชาชนมีรายได้มาก ขึ้น	สำนักปลัด /ฝ่ายอำนวยการ
รวม ๘ โครงการ		-	-	๑๗๐,๐๐๐	๑๗๐,๐๐๐	๑๗๐,๐๐๐	๑๗๐,๐๐๐	๑๗๐,๐๐๐	-	-	

**รายละเอียดโครงการพัฒนา**  
**แผนพัฒนาท้องถิ่น (พ.ศ. ๒๕๖๖ - ๒๕๗๐)**  
**เทศบาลตำบลบ้านถ้ำ อำเภอดอกคำใต้ จังหวัดพะเยา**

ก. ยุทธศาสตร์จังหวัดพะเยาที่ ๓ : การพัฒนาเมืองและโครงสร้างพื้นฐาน

ข. ยุทธศาสตร์การพัฒนาขององค์กรปกครองส่วนท้องถิ่นในเขตจังหวัดพะเยาที่ ๑ : การพัฒนาระบบเศรษฐกิจ

๑. การพัฒนาด้านโครงสร้างพื้นฐาน ด้านเศรษฐกิจและการท่องเที่ยว

๑.๔ แผนงานอุตสาหกรรมและการโยธา

ที่	โครงการ	วัตถุประสงค์	เป้าหมาย (ผลผลิตของโครงการ)	งบประมาณ					ตัวชี้วัด (KPI)	ผลที่คาดว่าจะได้รับ	หน่วยงาน รับผิดชอบหลัก
				๒๕๖๖	๒๕๖๗	๒๕๖๘	๒๕๖๙	๒๕๗๐			
				(บาท)	(บาท)	(บาท)	(บาท)	(บาท)			
๑	โครงการปรับปรุงอาคารสำนักงาน ฝ่ายป้องกันและบรรเทาสาธารณภัย	เพื่อใช้ในการปฏิบัติหน้าที่ อยู่เวรยามเฝ้าระวังสาธารณภัยตลอด ๒๔ ชั่วโมง และเพื่อกันไม่ให้น้ำรั่ว	ปรับปรุงห้องนอนเวรยามและเปลี่ยนหลังคา ขนาดกว้าง ๘ เมตร ยาว ๑๒ เมตร ตามแบบแปลนเทศบาลฯ	๒๕๐,๐๐๐	-	-	-	-	สามารถรองรับ ผู้ปฏิบัติหน้าที่มากขึ้น ร้อยละ ๘๐	ประชาชนได้รับการช่วยเหลืออย่างทันห่วงที่	กองช่าง
๒	ค่าใช้จ่ายในการปรับปรุง/ซ่อมแซมอาคารเรียนและอาคารประกอบ โรงเรียนอนุบาลเทศบาลตำบลบ้านถ้ำ	เพื่อเป็นค่าใช้จ่ายในการปรับปรุง/ซ่อมแซมอาคารเรียน อาคารประกอบ โรงเรียนอนุบาลเทศบาลตำบลบ้านถ้ำ	ปรับปรุง/ซ่อมแซมอาคารเรียน อาคารประกอบโรงเรียนอนุบาลเทศบาลตำบลบ้านถ้ำ เช่น ซ่อมแซมฝ้า เพดาน หลังคา เป็นต้น	๑๕๐,๐๐๐	๑๕๐,๐๐๐	๑๕๐,๐๐๐	๑๕๐,๐๐๐	๑๕๐,๐๐๐	อาคารเรียน อาคารประกอบ รร.อนุบาลฯ ได้รับการปรับปรุง/ซ่อมแซมปีละ ๑ ครั้ง	อาคารเรียน อาคารประกอบ รร.อนุบาลฯ มีความปลอดภัย	กองช่าง
๓	โครงการก่อสร้างรั้ว คสล. โรงเรียนอนุบาลเทศบาลตำบลบ้านถ้ำ หมู่ ๒	เพื่อก่อสร้างรั้วโรงเรียนอนุบาลเทศบาลตำบลบ้านถ้ำ	ก่อสร้างรั้ว คสล. ยาว ๑๖๕ เมตร ตามแบบแปลนเทศบาลฯ		๖๖๐,๐๐๐	-	-	-	นักเรียนมีความปลอดภัยร้อยละ ๘๐	รร.อนุบาลเทศบาลตำบลบ้านถ้ำมีรั้วคงทนและเกิดความปลอดภัยต่อเด็กมากขึ้น	กองช่าง

รายละเอียดโครงการพัฒนา  
แผนพัฒนาท้องถิ่น (พ.ศ. ๒๕๖๖ - ๒๕๗๐)  
เทศบาลตำบลบ้านถ้ำ อำเภอดอกคำใต้ จังหวัดพะเยา

ก. ยุทธศาสตร์จังหวัดพะเยาที่ ๓ : การพัฒนาเมืองและโครงสร้างพื้นฐาน

ข. ยุทธศาสตร์การพัฒนาขององค์กรปกครองส่วนท้องถิ่นในเขตจังหวัดพะเยาที่ ๑ : การพัฒนาระบบเศรษฐกิจ

๑. การพัฒนาด้านโครงสร้างพื้นฐาน ด้านเศรษฐกิจและการท่องเที่ยว

๑.๔ แผนงานอุตสาหกรรมและการโยธา

ที่	โครงการ	วัตถุประสงค์	เป้าหมาย (ผลผลิตของโครงการ)	งบประมาณ					ตัวชี้วัด (KPI)	ผลที่คาดว่าจะได้รับ	หน่วยงาน รับผิดชอบ หลัก
				๒๕๖๖	๒๕๖๗	๒๕๖๘	๒๕๖๙	๒๕๗๐			
				(บาท)	(บาท)	(บาท)	(บาท)	(บาท)			
๔	โครงการก่อสร้างโครงหลังคาของโรงเรียนอนุบาลเทศบาลตำบลบ้านถ้ำ	เพื่อป้องกันน้ำฝนตก กระเด็นลงมาทางเดินเท้า ในอาคารเรียน	ก่อสร้างโครงหลังคา ขนาดกว้าง ๓ เมตร ยาว ๔ เมตร จำนวน ๒ จุด ตามแบบแปลนเทศบาลฯ	๑๐๐,๐๐๐	-	-	-	-	นักเรียนมีความปลอดภัยร้อยละ ๘๐	นักเรียนมีสุขภาพแข็งแรง	กองช่าง
๕	โครงการก่อสร้างโครงหลังคาของศูนย์พัฒนาเด็กเล็กสังกัดกองการศึกษาเทศบาลตำบลบ้านถ้ำ	เพื่อป้องกันน้ำฝนตก กระเด็นลงมาทางเดินเท้า ในอาคารเรียน	ก่อสร้างโครงหลังคา ขนาดกว้าง ๓.๒๐ เมตร ยาว ๒๔ เมตร ตามแบบแปลนเทศบาลฯ	๑๔๐,๐๐๐	-	-	-	-	เด็กเล็กมีความปลอดภัยร้อยละ ๘๐	นักเรียนมีสุขภาพแข็งแรง	กองช่าง
รวม	๕	โครงการ	-	๒๔๐,๐๐๐	๘๑๐,๐๐๐	๑๕๐,๐๐๐	๑๕๐,๐๐๐	๑๕๐,๐๐๐	-	-	



รายละเอียดโครงการพัฒนา  
 แผนพัฒนาท้องถิ่น (พ.ศ. ๒๕๖๖ - ๒๕๗๐)  
 เทศบาลตำบลบ้านฉ้า อำเภอตอตกำใต้ จังหวัดพะเยา

ก. ยุทธศาสตร์จังหวัดพะเยาที่ ๓ : การพัฒนาเมืองและโครงสร้างพื้นฐาน

ข. ยุทธศาสตร์การพัฒนาขององค์กรปกครองส่วนท้องถิ่นในเขตจังหวัดพะเยาที่ ๑ : การพัฒนาระบบเศรษฐกิจ

๑. การพัฒนาด้านโครงสร้างพื้นฐาน ด้านเศรษฐกิจ และการท่องเที่ยว

๑.๕ แผนงานการเกษตร

ที่	โครงการ	วัตถุประสงค์	เป้าหมาย (ผลผลิตของโครงการ)	งบประมาณ					ตัวชี้วัด (KPI)	ผลที่คาดว่าจะได้รับ	หน่วยงาน รับผิดชอบ หลัก
				๒๕๖๖ (บาท)	๒๕๖๗ (บาท)	๒๕๖๘ (บาท)	๒๕๖๙ (บาท)	๒๕๗๐ (บาท)			
๑	โครงการน้อมนำหลักปรัชญาเศรษฐกิจพอเพียงประยุกต์การปฏิบัติ รูปแบบ โคก หนอง นา โมเดล	เพื่อพัฒนาแปลงเกษตรผสมผสานต้นแบบระดับตำบล	พื้นที่แปลงเกษตรแบบผสมผสานในชุมชนตำบลบ้านฉ้า	๖๐,๐๐๐	๖๐,๐๐๐	๖๐,๐๐๐	๖๐,๐๐๐	๖๐,๐๐๐	มีพื้นที่แปลงเกษตรแบบผสมผสานที่ดำเนินการต่อเนื่องยั่งยืนไม่น้อยกว่า ๓ แปลง	ชุมชนได้รับการพัฒนาแปลงเกษตรแบบผสมผสานให้เป็นต้นแบบแก่ชุมชนอื่น	สำนักปลัด/ ฝ่ายอำนวยการ
๒	โครงการกสิกรรมธรรมชาติตำบลบ้านฉ้า	เพื่อส่งเสริมกิจกรรมการเกษตรในชุมชนให้ปลอดภัย ลดการใช้สารเคมีในการเกษตร	ในเขตพื้นที่ตำบลบ้านฉ้า	๖๐,๐๐๐	๖๐,๐๐๐	๖๐,๐๐๐	๖๐,๐๐๐	๖๐,๐๐๐	มีพื้นที่ต้นแบบเกษตรจำนวนไม่น้อยกว่า ๓ แปลง	ประชาชนมีสุขภาพแข็งแรง ปลอดภัยจากสารเคมีจากการเกษตรในพื้นที่	สำนักปลัด/ ฝ่ายอำนวยการ
๓	โครงการอบรมการผลิตสินค้าเกษตรปลอดภัยและลดต้นทุนการผลิต	เพื่อจ่ายเป็นค่าใช้จ่ายต่างๆตาม โครงการฝึกอบรมการผลิตสินค้าเกษตรปลอดภัยและลดต้นทุนการผลิต	พื้นที่ในเขต ทต.บ้านฉ้า	๒๐,๐๐๐	๒๐,๐๐๐	๒๐,๐๐๐	๒๐,๐๐๐	๒๐,๐๐๐	ร้อยละผู้เข้าร่วมโครงการ	ประชาชนมีรายได้มากขึ้น	สำนักปลัด/ ฝ่ายอำนวยการ
๔	โครงการบริหารจัดการศูนย์บริการและถ่ายทอดเทคโนโลยีด้านการเกษตรประจำตำบลบ้านฉ้า	เพื่อบริหารจัดการศูนย์บริการและถ่ายทอดเทคโนโลยีด้านการเกษตรประจำตำบลบ้านฉ้า	พื้นที่ในเขต ทต.บ้านฉ้า	๑๐,๐๐๐	๑๐,๐๐๐	๑๐,๐๐๐	๑๐,๐๐๐	๑๐,๐๐๐	ร้อยละผู้เข้าร่วมโครงการ	ประชาชนมีรายได้มากขึ้น	สำนักปลัด/ ฝ่ายอำนวยการ

รายละเอียดโครงการพัฒนา  
 แผนพัฒนาท้องถิ่น (พ.ศ. ๒๕๖๖ - ๒๕๗๐)  
 เทศบาลตำบลบ้านฉี่ อำเภอตอกลำไ้ จังหวัดพะเยา

ก. ยุทธศาสตร์จังหวัดพะเยาที่ ๓ : การพัฒนาเมืองและโครงสร้างพื้นฐาน

ข. ยุทธศาสตร์การพัฒนาขององค์กรปกครองส่วนท้องถิ่นในเขตจังหวัดพะเยาที่ ๑ : การพัฒนาระบบเศรษฐกิจ

๑. การพัฒนาด้านโครงสร้างพื้นฐาน ด้านเศรษฐกิจ และการท่องเที่ยว

๑.๕ แผนงานการเกษตร

ที่	โครงการ	วัตถุประสงค์	เป้าหมาย (ผลผลิตของโครงการ)	งบประมาณ					ตัวชี้วัด (KPI)	ผลที่คาดว่าจะได้รับ	หน่วยงาน รับผิดชอบหลัก
				๒๕๖๖ (บาท)	๒๕๖๗ (บาท)	๒๕๖๘ (บาท)	๒๕๖๙ (บาท)	๒๕๗๐ (บาท)			
๕	โครงการช่วยเหลือประชาชนด้านเกษตรเพื่อเยียวยาพืชผลทางการเกษตรที่ได้รับความเสียหายตามอำนาจหน้าที่ของเทศบาล	เพื่อช่วยเหลือประชาชนด้านเกษตรเพื่อเยียวยาพืชผลทางการเกษตรที่ได้รับความเสียหาย และค่าใช้จ่ายอื่น ๆ ที่เกี่ยวข้อง	พื้นที่ในเขต ทต.บ้านฉี่	๑๐๐,๐๐๐	๑๐๐,๐๐๐	๑๐๐,๐๐๐	๑๐๐,๐๐๐	๑๐๐,๐๐๐	ร้อยละผู้เข้าร่วมโครงการ	ประชาชนมีรายได้มากขึ้น	สำนักปลัด/ ฝ่ายอำนวยการ
๖	โครงการขุดสระกักเก็บน้ำเพื่อการเกษตร (พื้นที่สาธารณะประโยชน์) หมู่ที่ ๑๑	เพื่อเป็นการกักเก็บน้ำสำหรับการอุปโภคบริโภค	พื้นที่ขุดดินไม่น้อยกว่า ๒,๗๐๐ ตรม.	๓๕๐,๐๐๐	๓๕๐,๐๐๐	๓๕๐,๐๐๐	๓๕๐,๐๐๐	๓๕๐,๐๐๐	เกษตรกรมีน้ำใช้ในการเกษตรมากขึ้น ร้อยละ ๘๐	ประชาชนได้ใช้ประโยชน์จากแหล่งน้ำ	กองช่าง
รวม ๖ โครงการ		-	-	๖๐๐,๐๐๐	๖๐๐,๐๐๐	๖๐๐,๐๐๐	๖๐๐,๐๐๐	๖๐๐,๐๐๐	-	-	

รายละเอียดโครงการพัฒนา  
 แผนพัฒนาท้องถิ่น (พ.ศ. ๒๕๖๖ - ๒๕๗๐)  
 เทศบาลตำบลบ้านฉ่ำ อำเภอตอตกำใต้ จังหวัดพะเยา

ก. ยุทธศาสตร์จังหวัดพะเยาที่ ๓ : การพัฒนาเมืองและโครงสร้างพื้นฐาน

ข. ยุทธศาสตร์การพัฒนาขององค์กรปกครองส่วนท้องถิ่นในเขตจังหวัดพะเยาที่ ๑ : การพัฒนาระบบเศรษฐกิจ

๑. การพัฒนาด้านโครงสร้างพื้นฐาน ด้านเศรษฐกิจ และการท่องเที่ยว

ที่	โครงการ	วัตถุประสงค์	เป้าหมาย (ผลผลิตของโครงการ)	งบประมาณ					ตัวชี้วัด (KPI)	ผลที่คาดว่าจะได้รับ	หน่วยงาน รับผิดชอบ หลัก
				๒๕๖๖ (บาท)	๒๕๖๗ (บาท)	๒๕๖๘ (บาท)	๒๕๖๙ (บาท)	๒๕๗๐ (บาท)			
๑	โครงการตลาดสดน้ำซ้อ	เพื่ออบรมแม่ค้าและผู้ประกอบการ และส่งเสริมพัฒนาตลาดสดให้ได้มาตรฐาน	แม่ค้าและผู้ประกอบการตลาดสดเทศบาลตำบลบ้านฉ่ำ	๑๐,๐๐๐	๑๐,๐๐๐	๑๐,๐๐๐	๑๐,๐๐๐	๑๐,๐๐๐	ร้อยละผู้เข้าร่วมโครงการ	ประชาชนมีรายได้มากขึ้น	กองสาธารณสุข
๒	โครงการพัฒนาศักยภาพการบริหารจัดการโรงฆ่าสัตว์เทศบาลตำบลบ้านฉ่ำ	เพื่อพัฒนาศักยภาพการบริหารจัดการโรงฆ่าสัตว์เทศบาลตำบลบ้านฉ่ำ และค่าใช้จ่ายอื่นๆ ที่เกี่ยวข้อง	ในเขตพื้นที่ตำบลบ้านฉ่ำ	๑๐,๐๐๐	๑๐,๐๐๐	๑๐,๐๐๐	๑๐,๐๐๐	๑๐,๐๐๐	โรงฆ่าสัตว์เทศบาลฯ มีมาตรฐานร้อยละ ๘๐	ประชาชนได้บริโภคเนื้อสัตว์ที่สะอาดได้มาตรฐาน	กองสาธารณสุข
รวม ๒ โครงการ		-	-	๒๐,๐๐๐	๒๐,๐๐๐	๒๐,๐๐๐	๒๐,๐๐๐	๒๐,๐๐๐	-	-	

รายละเอียดโครงการพัฒนา  
แผนพัฒนาท้องถิ่น (พ.ศ. ๒๕๖๖ - ๒๕๗๐)  
เทศบาลตำบลบ้านฉ้า อำเภอดอกคำใต้ จังหวัดพะเยา

ก. ยุทธศาสตร์จังหวัดพะเยาที่ ๔ : สร้างคุณค่าและพัฒนาคุณภาพชีวิต

ข. ยุทธศาสตร์การพัฒนาขององค์กรปกครองส่วนท้องถิ่นในเขตจังหวัดพะเยาที่ ๒ : พัฒนาสังคม การศึกษา การสาธารณสุข ศาสนา และวัฒนธรรม

๒. ยุทธศาสตร์การพัฒนาด้านการศึกษา วัฒนธรรมท้องถิ่นและนันทนาการ

๒.๑ แผนงานการศึกษา

ที่	โครงการ	วัตถุประสงค์	เป้าหมาย (ผลผลิตของโครงการ)	งบประมาณ					ตัวชี้วัด (KPI)	ผลที่คาดว่าจะได้รับ	หน่วยงาน รับผิดชอบหลัก
				๒๕๖๖ (บาท)	๒๕๖๗ (บาท)	๒๕๖๘ (บาท)	๒๕๖๙ (บาท)	๒๕๗๐ (บาท)			
๑	โครงการจัดงานวันเด็กแห่งชาติ	เพื่อส่งเสริมให้เด็กและเยาวชนมีโอกาสแสดงความสามารถในการคิดริเริ่มสร้างสรรค์ เชื่อมมั่นในตนเอง	เด็กและเยาวชนในเขตเทศบาล	๒๕,๐๐๐	๒๕,๐๐๐	๒๕,๐๐๐	๒๕,๐๐๐	๒๕,๐๐๐	ร้อยละ ๘๐ ของเด็กและเยาวชนมีโอกาสแสดงความสามารถ	เด็กและเยาวชนมีแรงบันดาลใจ และตระหนักถึงคุณค่าของตนเอง	กองการศึกษา
๒	โครงการสนับสนุนค่าใช้จ่ายการบริหารสถานศึกษา (ค่าใช้จ่ายในการรณรงค์ป้องกันยาเสพติดในสถานศึกษา)	เพื่อเป็นค่าใช้จ่ายในการจัดกิจกรรมรณรงค์ป้องกันและแก้ไขยาเสพติดของนักเรียน และส่งบุคลากรทางการศึกษาเข้ารับการฝึกอบรม	๑) นักเรียนในโรงเรียน อนุบาลเทศบาลตำบลบ้านฉ้า ๒) บุคลากรทางการศึกษา	๒๑,๐๐๐	๒๑,๐๐๐	๒๑,๐๐๐	๒๑,๐๐๐	๒๑,๐๐๐	จำนวนร้อยละของนักเรียน (ร้อยละ ๑๐๐)	นักเรียนมีความรู้และเข้าใจพิษภัยของยาเสพติด	กองการศึกษา
๓	โครงการอบรมพัฒนาบุคลากรทางการศึกษา	เพื่อพัฒนาบุคลากรทางการศึกษาเพิ่มพูนประสิทธิภาพการจัดการเรียนการสอน	ครู บุคลากรทางการศึกษาและผู้ที่มีส่วนเกี่ยวข้องกับการจัดการศึกษา	๓๐,๐๐๐	๓๐,๐๐๐	๓๐,๐๐๐	๓๐,๐๐๐	๓๐,๐๐๐	ร้อยละ ๑๐๐ ของผู้เรียน ครู บุคลากรทางการศึกษาที่มีประสิทธิภาพมากยิ่งขึ้น	การจัดการศึกษาได้รับการพัฒนาเพิ่มพูนประสิทธิภาพอย่างเป็นระบบและมีประสิทธิภาพ	กองการศึกษา

รายละเอียดโครงการพัฒนา  
แผนพัฒนาท้องถิ่น (พ.ศ. ๒๕๖๖ - ๒๕๗๐)  
เทศบาลตำบลบ้านฉ้าย อำเภอดอกคำใต้ จังหวัดพะเยา

ก. ยุทธศาสตร์จังหวัดพะเยาที่ ๔ : สร้างคุณค่าและพัฒนาคุณภาพชีวิต

ข. ยุทธศาสตร์การพัฒนาขององค์กรปกครองส่วนท้องถิ่นในเขตจังหวัดพะเยาที่ ๒ : พัฒนาสังคม การศึกษา การสาธารณสุข ศาสนา และวัฒนธรรม

๒. ยุทธศาสตร์การพัฒนาด้านการศึกษา วัฒนธรรมท้องถิ่นและนันทนาการ

๒.๑ แผนงานการศึกษา

ที่	โครงการ	วัตถุประสงค์	เป้าหมาย (ผลผลิตของโครงการ)	งบประมาณ					ตัวชี้วัด (KPI)	ผลที่คาดว่าจะได้รับ	หน่วยงาน รับผิดชอบหลัก
				๒๕๖๖ (บาท)	๒๕๖๗ (บาท)	๒๕๖๘ (บาท)	๒๕๖๙ (บาท)	๒๕๗๐ (บาท)			
๔	โครงการสนับสนุนค่าใช้จ่ายการบริหารสถานศึกษา (ค่าใช้จ่ายในการจัดหาอาหารกลางวันสำหรับเด็กนักเรียนโรงเรียนอนุบาลเทศบาลตำบลบ้านฉ้าย)	เพื่อให้นักเรียนได้รับประทานอาหารที่มีประโยชน์หลักอนามัย	สนับสนุนงบประมาณอาหารกลางวันสำหรับเด็กนักเรียนโรงเรียนอนุบาลตำบลบ้านฉ้าย	๔๐๐,๐๐๐	๔๐๐,๐๐๐	๔๐๐,๐๐๐	๔๐๐,๐๐๐	๔๐๐,๐๐๐	จำนวนร้อยละของนักเรียน (ร้อยละ ๑๐๐)	เด็กนักเรียนได้รับประทานอาหารที่มีประโยชน์หลักอนามัย	กองการศึกษา
๕	โครงการสนับสนุนค่าใช้จ่ายการบริหารสถานศึกษา (ค่าใช้จ่ายในการจัดหาอาหารกลางวันสำหรับศูนย์พัฒนาเด็กเล็กถ้ำมวงคล)	เพื่อให้นักเรียนได้รับประทานอาหารที่มีประโยชน์หลักอนามัย	สนับสนุนงบประมาณอาหารกลางวันสำหรับเด็กศูนย์พัฒนาเด็กเล็กถ้ำมวงคล	๒๐๐,๐๐๐	๒๐๐,๐๐๐	๒๐๐,๐๐๐	๒๐๐,๐๐๐	๒๐๐,๐๐๐	จำนวนร้อยละของนักเรียน (ร้อยละ ๑๐๐)	เด็กนักเรียนได้รับประทานอาหารที่มีประโยชน์หลักอนามัย	กองการศึกษา
๖	โครงการสนับสนุนค่าใช้จ่ายการบริหารสถานศึกษา (ค่าใช้จ่ายในการจัดหาอาหารกลางวันสำหรับศูนย์พัฒนาเด็กเล็กถ้ำอานามัย)	เพื่อให้นักเรียนได้รับประทานอาหารที่มีประโยชน์หลักอนามัย	สนับสนุนงบประมาณอาหารกลางวันสำหรับเด็กศูนย์พัฒนาเด็กเล็กถ้ำอานามัย	๑๐๐,๐๐๐	๑๐๐,๐๐๐	๑๐๐,๐๐๐	๑๐๐,๐๐๐	๑๐๐,๐๐๐	จำนวนร้อยละของนักเรียน (ร้อยละ ๑๐๐)	เด็กนักเรียนได้รับประทานอาหารที่มีประโยชน์หลักอนามัย	กองการศึกษา

รายละเอียดโครงการพัฒนา  
แผนพัฒนาท้องถิ่น (พ.ศ. ๒๕๖๖ - ๒๕๗๐)  
เทศบาลตำบลบ้านฉี่ อำเภอดอกคำใต้ จังหวัดพะเยา

ก. ยุทธศาสตร์จังหวัดพะเยาที่ ๔ : สร้างคุณค่าและพัฒนาคุณภาพชีวิต

ข. ยุทธศาสตร์การพัฒนาขององค์กรปกครองส่วนท้องถิ่นในเขตจังหวัดพะเยาที่ ๒ : พัฒนาสังคม การศึกษา การสาธารณสุข ศาสนา และวัฒนธรรม

๒. ยุทธศาสตร์การพัฒนาด้านการศึกษา วัฒนธรรมท้องถิ่นและนันทนาการ

๒.๑ แผนงานการศึกษา

ที่	โครงการ	วัตถุประสงค์	เป้าหมาย (ผลผลิตของโครงการ)	งบประมาณ					ตัวชี้วัด (KPI)	ผลที่คาดว่าจะได้รับ	หน่วยงาน รับผิดชอบหลัก
				๒๕๖๖ (บาท)	๒๕๖๗ (บาท)	๒๕๖๘ (บาท)	๒๕๖๙ (บาท)	๒๕๗๐ (บาท)			
๗	โครงการสนับสนุนค่าใช้จ่ายการบริหารสถานศึกษา (ค่าใช้จ่ายในการจัดหาอาหารกลางวันสำหรับศูนย์พัฒนาเด็กเล็กวัดรัตนคูหาวนาราม)	เพื่อให้นักเรียนได้รับประทานอาหารที่มีประโยชน์หลักอนามัย	สนับสนุนงบประมาณอาหารกลางวันสำหรับเด็กนักเรียนวัดรัตนคูหาวนาราม	๑๐๐,๐๐๐	๑๐๐,๐๐๐	๑๐๐,๐๐๐	๑๐๐,๐๐๐	๑๐๐,๐๐๐	จำนวนร้อยละของนักเรียน (ร้อยละ ๑๐๐)	เด็กนักเรียนได้รับประทานอาหารที่มีประโยชน์หลักอนามัย	กองการศึกษา
๘	โครงการสนับสนุนค่าใช้จ่ายการบริหารสถานศึกษา (ค่าใช้จ่ายในการจัดหาอาหารกลางวันสำหรับศูนย์พัฒนาเด็กเล็กวัดสุวรรณคูหา)	เพื่อให้นักเรียนได้รับประทานอาหารที่มีประโยชน์หลักอนามัย	สนับสนุนงบประมาณอาหารกลางวันสำหรับเด็กนักเรียนวัดสุวรรณคูหา	๑๐๐,๐๐๐	๑๐๐,๐๐๐	๑๐๐,๐๐๐	๑๐๐,๐๐๐	๑๐๐,๐๐๐	จำนวนร้อยละของนักเรียน (ร้อยละ ๑๐๐)	เด็กนักเรียนได้รับประทานอาหารที่มีประโยชน์หลักอนามัย	กองการศึกษา

รายละเอียดโครงการพัฒนา  
แผนพัฒนาท้องถิ่น (พ.ศ. ๒๕๖๖ - ๒๕๗๐)  
เทศบาลตำบลบ้านฉ้า อำเภอดอกคำใต้ จังหวัดพะเยา

ก. ยุทธศาสตร์จังหวัดพะเยาที่ ๔ : สร้างคุณค่าและพัฒนาคุณภาพชีวิต

ข. ยุทธศาสตร์การพัฒนาขององค์กรปกครองส่วนท้องถิ่นในเขตจังหวัดพะเยาที่ ๒ : พัฒนาสังคม การศึกษา การสาธารณสุข ศาสนา และวัฒนธรรม

๒. ยุทธศาสตร์การพัฒนาด้านการศึกษา วัฒนธรรมท้องถิ่นและนันทนาการ

๒.๑ แผนงานการศึกษา

ที่	โครงการ	วัตถุประสงค์	เป้าหมาย (ผลผลิตของโครงการ)	งบประมาณ					ตัวชี้วัด (KPI)	ผลที่คาดว่าจะได้รับ	หน่วยงาน รับผิดชอบหลัก
				๒๕๖๖ (บาท)	๒๕๖๗ (บาท)	๒๕๖๘ (บาท)	๒๕๖๙ (บาท)	๒๕๗๐ (บาท)			
๙	ค่าใช้จ่ายในการจัดหาอาหารเสริม (นม) สำหรับเด็กและนักเรียนสังกัดสถานศึกษาในเขตเทศบาลตำบลบ้านฉ้า	เพื่อส่งเสริมสุขภาพอนามัยของนักเรียน	จัดซื้ออาหารเสริม (นม) สำหรับเด็กและนักเรียนสังกัดสถานศึกษาในเขตเทศบาลตำบลบ้านฉ้า ดังต่อไปนี้ ๑.ศพด.ถ้ำมงคูล ๒ ศพด.ถ้ำอนามัย ๓.ศพด.วัดสุวรรณคูหา ๔.ศพด.วัดรัตนคูหาวราราม ๕.ร.ร.อนุบาลเทศบาลตำบลบ้านฉ้า ๖.ร.ร.บ้านฉ้าประชานุเคราะห์ ๗.ร.ร.บ้านฉ้าประชาบำรุง	๑,๐๗๐,๐๐๐	๑,๐๘๐,๐๐๐	๑,๐๙๐,๐๐๐	๑,๑๐๐,๐๐๐	๑,๑๑๐,๐๐๐	จำนวนร้อยละของนักเรียน (ร้อยละ ๑๐๐) ได้รับอาหารเสริมนม	นักเรียนได้รับอาหารเสริม(นม)อย่างเพียงพอและมีสุขภาพมีสุขภาพอนามัยสมบูรณ์ตามวัย	กองการศึกษา

รายละเอียดโครงการพัฒนา  
แผนพัฒนาท้องถิ่น (พ.ศ. ๒๕๖๖ - ๒๕๗๐)  
เทศบาลตำบลบ้านถ้ำ อำเภอดอกคำใต้ จังหวัดพะเยา

ก. ยุทธศาสตร์จังหวัดพะเยาที่ ๔ : สร้างคุณค่าและพัฒนาคุณภาพชีวิต

ข. ยุทธศาสตร์การพัฒนาขององค์กรปกครองส่วนท้องถิ่นในเขตจังหวัดพะเยาที่ ๒ : พัฒนาสังคม การศึกษา การสาธารณสุข ศาสนา และวัฒนธรรม

๒. ยุทธศาสตร์การพัฒนาด้านการศึกษา วัฒนธรรมท้องถิ่นและนันทนาการ

๒.๑ แผนงานการศึกษา

ที่	โครงการ	วัตถุประสงค์	เป้าหมาย (ผลผลิตของโครงการ)	งบประมาณ					ตัวชี้วัด (KPI)	ผลที่คาดว่าจะได้รับ	หน่วยงาน รับผิดชอบหลัก
				๒๕๖๖ (บาท)	๒๕๖๗ (บาท)	๒๕๖๘ (บาท)	๒๕๖๙ (บาท)	๒๕๗๐ (บาท)			
๑๐	เงินอุดหนุนสำหรับสนับสนุนอาหารกลางวันโรงเรียนบ้านถ้ำประชานุเคราะห์	เพื่อให้นักเรียนได้รับประทานอาหารที่มีประโยชน์ถูกหลักอนามัย	สนับสนุนงบประมาณอาหารกลางวันสำหรับเด็กนักเรียนโรงเรียนบ้านถ้ำประชานุเคราะห์	๙๐๐,๐๐๐	๙๐๐,๐๐๐	๙๐๐,๐๐๐	๙๐๐,๐๐๐	๙๐๐,๐๐๐	จำนวนร้อยละของนักเรียน (ร้อยละ ๑๐๐)	เด็กนักเรียนได้รับประทานอาหารที่มีประโยชน์ถูกหลักอนามัย	กองการศึกษา
๑๑	เงินอุดหนุนสำหรับสนับสนุนอาหารกลางวันโรงเรียนบ้านถ้ำประชาบำรุง	เพื่อให้นักเรียนได้รับประทานอาหารที่มีประโยชน์ถูกหลักอนามัย	สนับสนุนงบประมาณอาหารกลางวันสำหรับเด็กนักเรียนโรงเรียนบ้านถ้ำประชาบำรุง	๓๕๐,๐๐๐	๓๕๐,๐๐๐	๓๕๐,๐๐๐	๓๕๐,๐๐๐	๓๕๐,๐๐๐	จำนวนร้อยละของนักเรียน (ร้อยละ ๑๐๐)	เด็กนักเรียนได้รับประทานอาหารที่มีประโยชน์ถูกหลักอนามัย	กองการศึกษา
๑๒	โครงการสนับสนุนค่าใช้จ่ายการบริหารสถานศึกษา (ค่าใช้จ่ายตามโครงการสานสัมพันธ์วันแห่งความสำเร็จโรงเรียนอนุบาลเทศบาลตำบลบ้านถ้ำ)	เพื่อส่งเสริม สนับสนุนให้นักเรียนได้เรียนรู้ผ่านกิจกรรมและกระบวนการที่หลากหลาย เพื่อให้เกิดการพัฒนาทุกด้านอย่างสมวัย	จัดกิจกรรมส่งเสริมพัฒนาการเรียนรู้ทุกด้านของโรงเรียนอนุบาลเทศบาลตำบลบ้านถ้ำ	๒๐,๐๐๐	๒๐,๐๐๐	๒๐,๐๐๐	๒๐,๐๐๐	๒๐,๐๐๐	ร้อยละของนักเรียนที่เรียนรู้ผ่านกระบวนการที่หลากหลายและสามารถพัฒนาศักยภาพทุกด้านได้สมวัย	นักเรียนของโรงเรียนอนุบาลเทศบาลตำบลบ้านถ้ำได้เรียนรู้ผ่านกระบวนการที่หลากหลายและสามารถพัฒนาศักยภาพทุกด้านได้สมวัย	กองการศึกษา/ โรงเรียนอนุบาล เทศบาลตำบล บ้านถ้ำ



รายละเอียดโครงการพัฒนา  
แผนพัฒนาท้องถิ่น (พ.ศ. ๒๕๖๖ - ๒๕๗๐)  
เทศบาลตำบลบ้านฉ้า อำเภอดอกคำใต้ จังหวัดพะเยา

ก. ยุทธศาสตร์จังหวัดพะเยาที่ ๔ : สร้างคุณค่าและพัฒนาคุณภาพชีวิต

ข. ยุทธศาสตร์การพัฒนาขององค์กรปกครองส่วนท้องถิ่นในเขตจังหวัดพะเยาที่ ๒ : พัฒนาสังคม การศึกษา การสาธารณสุข ศาสนา และวัฒนธรรม

๒. ยุทธศาสตร์การพัฒนาด้านการศึกษา วัฒนธรรมท้องถิ่นและนันทนาการ

๒.๑ แผนงานการศึกษา

ที่	โครงการ	วัตถุประสงค์	เป้าหมาย (ผลผลิตของโครงการ)	งบประมาณ					ตัวชี้วัด (KPI)	ผลที่คาดว่าจะได้รับ	หน่วยงาน รับผิดชอบหลัก
				๒๕๖๖ (บาท)	๒๕๖๗ (บาท)	๒๕๖๘ (บาท)	๒๕๖๙ (บาท)	๒๕๗๐ (บาท)			
๑๓	โครงการศึกษาแหล่งเรียนรู้สู่โลกกว้าง	เพื่อส่งเสริม สนับสนุนให้นักเรียนได้เรียนรู้ผ่านกิจกรรมและกระบวนการที่หลากหลาย เพื่อให้เกิดการพัฒนาทุกด้านอย่างสมวัย	จัดกิจกรรมส่งเสริมพัฒนาการเรียนรู้ทุกด้านของโรงเรียนอนุบาลเทศบาลตำบลบ้านฉ้า	๕๐,๐๐๐	๕๐,๐๐๐	๕๐,๐๐๐	๕๐,๐๐๐	๕๐,๐๐๐	ร้อยละของนักเรียนที่เรียนรู้ผ่านกระบวนการที่หลากหลายและสามารถพัฒนาศักยภาพทุกด้านได้สมวัย	นักเรียนของโรงเรียนอนุบาลเทศบาลตำบลบ้านฉ้าได้เรียนรู้ผ่านกระบวนการที่หลากหลายและสามารถพัฒนาศักยภาพทุกด้านได้สมวัย	กองการศึกษา/โรงเรียนอนุบาลเทศบาลตำบลบ้านฉ้า
๑๔	โครงการส่งเสริมการเรียนรู้ด้านภาษาอังกฤษ	เพื่อส่งเสริม สนับสนุนให้นักเรียนได้เรียนรู้ผ่านกิจกรรมและกระบวนการที่หลากหลาย เพื่อให้เกิดการพัฒนาทุกด้านอย่างสมวัย	จัดกิจกรรมส่งเสริมพัฒนาการเรียนรู้ทุกด้านของโรงเรียนอนุบาลเทศบาลตำบลบ้านฉ้า	๕๐,๐๐๐	๕๐,๐๐๐	๕๐,๐๐๐	๕๐,๐๐๐	๕๐,๐๐๐	ร้อยละของนักเรียนที่เรียนรู้ผ่านกระบวนการที่หลากหลายและสามารถพัฒนาศักยภาพทุกด้านได้สมวัย	นักเรียนของโรงเรียนอนุบาลเทศบาลตำบลบ้านฉ้าได้เรียนรู้ผ่านกระบวนการที่หลากหลายและสามารถพัฒนาศักยภาพทุกด้านได้สมวัย	กองการศึกษา/โรงเรียนอนุบาลเทศบาลตำบลบ้านฉ้า

รายละเอียดโครงการพัฒนา  
แผนพัฒนาท้องถิ่น (พ.ศ. ๒๕๖๖ - ๒๕๗๐)  
เทศบาลตำบลบ้านฉ้า อำเภอดอกคำใต้ จังหวัดพะเยา

ก. ยุทธศาสตร์จังหวัดพะเยาที่ ๔ : สร้างคุณค่าและพัฒนาคุณภาพชีวิต

ข. ยุทธศาสตร์การพัฒนาขององค์กรปกครองส่วนท้องถิ่นในเขตจังหวัดพะเยาที่ ๒ : พัฒนาสังคม การศึกษา การสาธารณสุข ศาสนา และวัฒนธรรม

๒. ยุทธศาสตร์การพัฒนาด้านการศึกษา วัฒนธรรมท้องถิ่นและนันทนาการ

๒.๑ แผนงานการศึกษา

ที่	โครงการ	วัตถุประสงค์	เป้าหมาย (ผลผลิตของโครงการ)	งบประมาณ					ตัวชี้วัด (KPI)	ผลที่คาดว่าจะได้รับ	หน่วยงาน รับผิดชอบ หลัก
				๒๕๖๖ (บาท)	๒๕๖๗ (บาท)	๒๕๖๘ (บาท)	๒๕๖๙ (บาท)	๒๕๗๐ (บาท)			
๑๕	โครงการหนุนย่อยเข้าครัว	เพื่อส่งเสริม สนับสนุนให้เด็กได้เรียนรู้ผ่านกิจกรรมและกระบวนการที่หลากหลาย เพื่อให้เกิดการพัฒนาทุกด้านอย่างสมวัย	จัดกิจกรรมส่งเสริมพัฒนาการเรียนรู้ทุกด้านของโรงเรียนอนุบาลฯ	๑๐,๐๐๐	๑๐,๐๐๐	๑๐,๐๐๐	๑๐,๐๐๐	๑๐,๐๐๐	ร้อยละของเด็กนักเรียนที่เรียนรู้ผ่านกระบวนการที่หลากหลายและสามารถพัฒนาศักยภาพทุกด้านได้สมวัย	เด็กนักเรียนของโรงเรียนอนุบาลเทศบาลตำบลบ้านฉ้า ได้เรียนรู้ผ่านกระบวนการที่หลากหลายและสามารถพัฒนาศักยภาพทุกด้านได้สมวัย	กองการศึกษา / โรงเรียนอนุบาลเทศบาลตำบลบ้านฉ้า
๑๖	โครงการทัศนศึกษาแหล่งเรียนรู้วิถีพุทธ	เพื่อสนับสนุนส่งเสริมให้การจัดกิจกรรมการเรียนการสอนของโรงเรียนและศูนย์พัฒนาเด็กเล็กในเขตเทศบาลตำบลบ้านฉ้าเกิดประสิทธิภาพสูงสุด	นักเรียนได้รับการสนับสนุนส่งเสริมกิจกรรมการเรียนการสอนอย่างมีประสิทธิภาพสูงสุด	๔๐,๐๐๐	๔๐,๐๐๐	๔๐,๐๐๐	๔๐,๐๐๐	๔๐,๐๐๐	ร้อยละของนักเรียนที่ได้เข้าร่วมกิจกรรมเพื่อส่งเสริมการพัฒนาการทุกด้าน	โรงเรียนและศูนย์พัฒนาเด็กในเขตเทศบาลตำบลบ้านฉ้า ได้รับการสนับสนุนการจัดกิจกรรมการเรียนการสอนเกิดประสิทธิภาพสูงสุด	กองการศึกษา ศูนย์พัฒนาเด็กเล็ก ทั้ง ๔ แห่ง/โรงเรียนอนุบาลเทศบาลตำบลบ้านฉ้า

รายละเอียดโครงการพัฒนา  
แผนพัฒนาท้องถิ่น (พ.ศ. ๒๕๖๖ - ๒๕๗๐)  
เทศบาลตำบลบ้านฉี่ อำเภอดอกคำใต้ จังหวัดพะเยา

ก. ยุทธศาสตร์จังหวัดพะเยาที่ ๔ : สร้างคุณค่าและพัฒนาคุณภาพชีวิต

ข. ยุทธศาสตร์การพัฒนาขององค์กรปกครองส่วนท้องถิ่นในเขตจังหวัดพะเยาที่ ๒ : พัฒนาสังคม การศึกษา การสาธารณสุข ศาสนา และวัฒนธรรม

๒. ยุทธศาสตร์การพัฒนาด้านการศึกษา วัฒนธรรมท้องถิ่นและนันทนาการ

๒.๑ แผนงานการศึกษา

ที่	โครงการ	วัตถุประสงค์	เป้าหมาย (ผลผลิตของโครงการ)	งบประมาณ					ตัวชี้วัด (KPI)	ผลที่คาดว่าจะได้รับ	หน่วยงาน รับผิดชอบหลัก
				๒๕๖๖ (บาท)	๒๕๖๗ (บาท)	๒๕๖๘ (บาท)	๒๕๖๙ (บาท)	๒๕๗๐ (บาท)			
๑๗	อุดหนุนโรงเรียนถ้าป็นวิทยาคมตามโครงการเข้าค่ายเพื่อพัฒนาผลสัมฤทธิ์ O - NET	เพื่อสนับสนุนส่งเสริมให้การจัดกิจกรรมการเรียนการสอนของโรงเรียนถ้าป็นวิทยาคมเกิดประสิทธิภาพสูงสุด	นักเรียนได้รับการสนับสนุนส่งเสริมกิจกรรมการเรียนการสอนอย่างมีประสิทธิภาพสูงสุด	๔๐,๐๐๐	๔๐,๐๐๐	๔๐,๐๐๐	๔๐,๐๐๐	๔๐,๐๐๐	ร้อยละของนักเรียนที่เข้าร่วมกิจกรรม	นักเรียนได้รับการส่งเสริม สนับสนุนการจัดกิจกรรมการเรียนการสอนอย่างมีประสิทธิภาพ	กองการศึกษา/ โรงเรียนถ้าป็นวิทยาคม
๑๘	อุดหนุนโรงเรียนถ้าป็นวิทยาคมตามโครงการสอนเสริมนักเรียนมัธยมเพื่อเตรียมความพร้อมในการสอบ O - NET	เพื่อยกระดับค่าเฉลี่ยของการทดสอบระดับชาติ O - NET ของโรงเรียนสูงขึ้น	นักเรียนได้รับการสนับสนุนส่งเสริมกิจกรรมการเรียนการสอนอย่างมีประสิทธิภาพสูงสุด	๔๐,๐๐๐	๔๐,๐๐๐	๔๐,๐๐๐	๔๐,๐๐๐	๔๐,๐๐๐	ผลการสอบ O - NET สูงขึ้น	นักเรียนมีคะแนนการสอบ O - NET และผลสัมฤทธิ์ทางการเรียนทั้ง ๕ กลุ่มสาระเพิ่มขึ้น	กองการศึกษา/ โรงเรียนถ้าป็นวิทยาคม
๑๙	อุดหนุนโรงเรียนถ้าป็นวิทยาคมตามโครงการยกระดับผลสัมฤทธิ์ทางการเรียนของนักเรียน (สอนเสริมช่วงปิดภาคเรียน)	เพื่อยกระดับผลสัมฤทธิ์ทางการเรียนของผู้เรียนให้สูงขึ้นทุกกลุ่มสาระการเรียนรู้	นักเรียนได้รับการสนับสนุนส่งเสริมกิจกรรมการเรียนการสอนอย่างมีประสิทธิภาพสูงสุด	๓๐,๐๐๐	๓๐,๐๐๐	๓๐,๐๐๐	๓๐,๐๐๐	๓๐,๐๐๐	ผลการสอบ O - NET สูงขึ้น	นักเรียนมีคะแนนการสอบ O - NET และผลสัมฤทธิ์ทางการเรียนทั้ง ๕ กลุ่มสาระเพิ่มขึ้น	กองการศึกษา/ โรงเรียนถ้าป็นวิทยาคม

รายละเอียดโครงการพัฒนา  
แผนพัฒนาท้องถิ่น (พ.ศ. ๒๕๖๖ - ๒๕๗๐)  
เทศบาลตำบลบ้านฉ้า อำเภอดอกคำใต้ จังหวัดพะเยา

ก. ยุทธศาสตร์จังหวัดพะเยาที่ ๔ : สร้างคุณค่าและพัฒนาคุณภาพชีวิต

ข. ยุทธศาสตร์การพัฒนาขององค์กรปกครองส่วนท้องถิ่นในเขตจังหวัดพะเยาที่ ๒ : พัฒนาสังคม การศึกษา การสาธารณสุข ศาสนา และวัฒนธรรม

๒. ยุทธศาสตร์การพัฒนาด้านการศึกษา วัฒนธรรมท้องถิ่นและนันทนาการ

๒.๑ แผนงานการศึกษา

ที่	โครงการ	วัตถุประสงค์	เป้าหมาย (ผลผลิตของโครงการ)	งบประมาณ					ตัวชี้วัด (KPI)	ผลที่คาดว่าจะได้รับ	หน่วยงาน รับผิดชอบหลัก
				๒๕๖๖ (บาท)	๒๕๖๗ (บาท)	๒๕๖๘ (บาท)	๒๕๖๙ (บาท)	๒๕๗๐ (บาท)			
๒๐	อุดหนุนโรงเรียนถ้าปินวิทยาคมตามโครงการส่งเสริมสถานศึกษาเป็นสังคมแห่งการเรียนรู้	เพื่อสนับสนุนส่งเสริมให้การจัดกิจกรรมการเรียนการสอนของโรงเรียนถ้าปินวิทยาคมเกิดประสิทธิภาพสูงสุด	นักเรียนได้รับการสนับสนุนส่งเสริมกิจกรรมการเรียนการสอนอย่างมีประสิทธิภาพสูงสุด	๔๐,๐๐๐	๔๐,๐๐๐	๔๐,๐๐๐	๔๐,๐๐๐	๔๐,๐๐๐	ร้อยละของนักเรียนที่เข้าร่วมกิจกรรม	นักเรียนได้รับการส่งเสริม สนับสนุนการจัดกิจกรรมการเรียนการสอนอย่างมีประสิทธิภาพ	กองการศึกษา/โรงเรียนถ้าปินวิทยาคม
๒๑	อุดหนุนโรงเรียนถ้าปินวิทยาคมตามโครงการพัฒนาคุณธรรมจริยธรรมและคุณลักษณะอันพึงประสงค์ของนักเรียน	เพื่อส่งเสริมคุณธรรมจริยธรรมและคุณลักษณะอันพึงประสงค์	นักเรียนได้รับการสนับสนุนส่งเสริมกิจกรรมการเรียนการสอนอย่างมีประสิทธิภาพสูงสุด	๓๐,๐๐๐	๓๐,๐๐๐	๓๐,๐๐๐	๓๐,๐๐๐	๓๐,๐๐๐	นักเรียนที่เข้าร่วมกิจกรรมร้อยละ ๑๐๐	นักเรียนได้รับความรู้เกี่ยวกับหลักคุณธรรมและจริยธรรมที่นำไปใช้ในชีวิตประจำวัน	กองการศึกษา/โรงเรียนถ้าปินวิทยาคม

รายละเอียดโครงการพัฒนา  
แผนพัฒนาท้องถิ่น (พ.ศ. ๒๕๖๖ - ๒๕๗๐)  
เทศบาลตำบลบ้านฉ่ำ อำเภอดอกคำใต้ จังหวัดพะเยา

ก. ยุทธศาสตร์จังหวัดพะเยาที่ ๔ : สร้างคุณค่าและพัฒนาคุณภาพชีวิต

ข. ยุทธศาสตร์การพัฒนาขององค์กรปกครองส่วนท้องถิ่นในเขตจังหวัดพะเยาที่ ๒ : พัฒนาสังคม การศึกษา การสาธารณสุข ศาสนา และวัฒนธรรม

๒. ยุทธศาสตร์การพัฒนาด้านการศึกษา วัฒนธรรมท้องถิ่นและนันทนาการ

๒.๑ แผนงานการศึกษา

ที่	โครงการ	วัตถุประสงค์	เป้าหมาย (ผลผลิตของโครงการ)	งบประมาณ					ตัวชี้วัด (KPI)	ผลที่คาดว่าจะได้รับ	หน่วยงาน รับผิดชอบหลัก
				๒๕๖๖ (บาท)	๒๕๖๗ (บาท)	๒๕๖๘ (บาท)	๒๕๖๙ (บาท)	๒๕๗๐ (บาท)			
๒๒	อุดหนุนโรงเรียนถ้าป็นวิทยาคมตามโครงการการบริหารจัดการขยะโรงเรียนถ้าป็นวิทยาคม	เพื่อปลูกฝังให้นักเรียน ครู และบุคลากรทางการศึกษาเห็นความสำคัญและสามารถปฏิบัติได้ในเรื่องการลดการคัดแยกขยะและการนำขยะกลับมาใช้ประโยชน์ใหม่	นักเรียน ครู และบุคลากรโรงเรียนถ้าป็นวิทยาคมสามารถแยกขยะมูลฝอยได้ มีอุปกรณ์และสถานที่รองรับขยะที่เพียงพอ ปริมาณขยะลดลง	๓๐,๐๐๐	๓๐,๐๐๐	๓๐,๐๐๐	๓๐,๐๐๐	๓๐,๐๐๐	บุคลากรและนักเรียนทุกคนมีความตระหนักในเรื่องขยะสามารถแยกขยะมูลฝอยได้ มีอุปกรณ์และสถานที่รองรับขยะที่เพียงพอ ปริมาณขยะลดลง	นักเรียนและบุคลากรในสถานศึกษามีความรู้ มีจิตสำนึกและมีความตระหนักในการจัดการขยะมูลฝอยและสามารถเป็นตัวอย่างที่ดีให้กับชุมชนในการคัดแยกขยะก่อนทิ้งอย่างยั่งยืน	กองการศึกษา/โรงเรียนถ้าป็นวิทยาคม
๒๓	อุดหนุนโรงเรียนบ้านถ้าป็นประชาบำรุง ตามโครงการขับเคลื่อนด้วยมีวินัยจราจร	เพื่อให้นักเรียนโรงเรียนบ้านถ้าป็นประชาบำรุง ได้ตระหนักถึงความปลอดภัยในการใช้รถใช้ถนนและนำความรู้ไปใช้ให้เกิดประโยชน์ต่อชุมชน	นักเรียนมีความรู้ความเข้าใจในวินัยจราจร	๑๐,๐๐๐	๑๐,๐๐๐	๑๐,๐๐๐	๑๐,๐๐๐	๑๐,๐๐๐	ร้อยละของนักเรียนที่เข้าร่วมกิจกรรม	นักเรียนมีความรู้ความเข้าใจในวินัยจราจร	กองการศึกษา/โรงเรียนบ้านถ้าป็นประชาบำรุง

รายละเอียดโครงการพัฒนา  
แผนพัฒนาท้องถิ่น (พ.ศ. ๒๕๖๖ - ๒๕๗๐)  
เทศบาลตำบลบ้านฉ้า อำเภอดอกคำใต้ จังหวัดพะเยา

ก. ยุทธศาสตร์จังหวัดพะเยาที่ ๔ : สร้างคุณค่าและพัฒนาคุณภาพชีวิต

ข. ยุทธศาสตร์การพัฒนาขององค์กรปกครองส่วนท้องถิ่นในเขตจังหวัดพะเยาที่ ๒ : พัฒนาสังคม การศึกษา การสาธารณสุข ศาสนา และวัฒนธรรม

๒. ยุทธศาสตร์การพัฒนาด้านการศึกษา วัฒนธรรมท้องถิ่นและนันทนาการ

๒.๑ แผนงานการศึกษา

ที่	โครงการ	วัตถุประสงค์	เป้าหมาย (ผลผลิตของโครงการ)	งบประมาณ					ตัวชี้วัด (KPI)	ผลที่คาดว่าจะได้รับ	หน่วยงาน รับผิดชอบหลัก
				๒๕๖๖ (บาท)	๒๕๖๗ (บาท)	๒๕๖๘ (บาท)	๒๕๖๙ (บาท)	๒๕๗๐ (บาท)			
๒๔	อุดหนุนโรงเรียนบ้านฉ้าประชาบำรุง ตามโครงการส่งเสริมวินัยและจริยธรรมนักเรียน	เพื่อส่งเสริม และสนับสนุนให้นักเรียนมีวินัย จริยธรรม ด้วยกาย วาจา ใจ อันจะเป็นการพัฒนาให้นักเรียนให้เป็นมนุษย์โดยสมบูรณ์	นักเรียนมีวินัย จริยธรรม ด้วยกาย วาจา ใจ	๑๕,๐๐๐	๑๕,๐๐๐	๑๕,๐๐๐	๑๕,๐๐๐	๑๕,๐๐๐	ร้อยละของนักเรียนที่เข้าร่วมกิจกรรม	นักเรียนมีวินัย จริยธรรม ด้วยกาย วาจา ใจ	กองการศึกษา/โรงเรียนบ้านฉ้าประชาบำรุง
๒๕	อุดหนุนโรงเรียนบ้านฉ้าประชาบำรุง ตามโครงการพัฒนาทักษะภาษาอังกฤษเพื่อการสื่อสาร	เพื่อส่งเสริม และสนับสนุนให้นักเรียนมีการพัฒนาทักษะการใช้ภาษาอังกฤษเพื่อการสื่อสารในด้านทักษะ การฟัง พูด อ่าน และเขียน	นักเรียนโรงเรียนบ้านฉ้าประชาบำรุง	๑๑,๒๐๐	๑๑,๒๐๐	๑๑,๒๐๐	๑๑,๒๐๐	๑๑,๒๐๐	ร้อยละของนักเรียนที่เข้าร่วมกิจกรรม	นักเรียนมีทักษะในการสื่อสารภาษาอังกฤษที่ดีขึ้น	กองการศึกษา/โรงเรียนบ้านฉ้าประชาบำรุง
๒๖	อุดหนุนโรงเรียนบ้านฉ้าประชาบำรุง ตามโครงการยกระดับผลสัมฤทธิ์ทางการเรียน O-NET,NT	เพื่อยกระดับผลสัมฤทธิ์ทางการเรียนของผู้เรียนให้สูงขึ้น	โรงเรียนมีการจัดการศึกษาที่มีคุณภาพ ผลสัมฤทธิ์ทางการเรียนของนักเรียนเพิ่มขึ้น	๑๔,๑๔๕	๑๔,๑๔๕	๑๔,๑๔๕	๑๔,๑๔๕	๑๔,๑๔๕	ผลสัมฤทธิ์ทางการเรียน เพิ่มขึ้น ร้อยละ ๕	โรงเรียนมีการจัดการศึกษาที่มีคุณภาพ ผลสัมฤทธิ์ทางการเรียนของนักเรียนเพิ่มขึ้น	กองการศึกษา/โรงเรียนบ้านฉ้าประชาบำรุง

รายละเอียดโครงการพัฒนา  
แผนพัฒนาท้องถิ่น (พ.ศ. ๒๕๖๖ - ๒๕๗๐)  
เทศบาลตำบลบ้านฉาง อำเภอดอกคำใต้ จังหวัดพะเยา

ก. ยุทธศาสตร์จังหวัดพะเยาที่ ๔ : สร้างคุณค่าและพัฒนาคุณภาพชีวิต

ข. ยุทธศาสตร์การพัฒนาขององค์กรปกครองส่วนท้องถิ่นในเขตจังหวัดพะเยาที่ ๒ : พัฒนาสังคม การศึกษา การสาธารณสุข ศาสนา และวัฒนธรรม

๒. ยุทธศาสตร์การพัฒนาด้านการศึกษา วัฒนธรรมท้องถิ่นและนันทนาการ

๒.๑ แผนงานการศึกษา

ที่	โครงการ	วัตถุประสงค์	เป้าหมาย (ผลผลิตของโครงการ)	งบประมาณ					ตัวชี้วัด (KPI)	ผลที่คาดว่าจะได้รับ	หน่วยงาน รับผิดชอบหลัก
				๒๕๖๖ (บาท)	๒๕๖๗ (บาท)	๒๕๖๘ (บาท)	๒๕๖๙ (บาท)	๒๕๗๐ (บาท)			
๒๗	อุดหนุนโรงเรียนบ้านถ้ำประชาชน เคราะห์ ตามโครงการส่งเสริม คุณธรรมและจริยธรรม	เพื่อส่งเสริม และสนับสนุนให้ นักเรียนมีคุณธรรม จริยธรรม ด้วยกาย วาจา ใจ อันจะเป็น การพัฒนานักเรียนให้เป็น มนุษย์โดยสมบูรณ์	นักเรียนมีคุณธรรม จริยธรรม ด้วยกาย วาจา ใจ	๒๐,๐๐๐	๒๐,๐๐๐	๒๐,๐๐๐	๒๐,๐๐๐	๒๐,๐๐๐	ร้อยละของนักเรียน ที่เข้าร่วมกิจกรรม	นักเรียนมีคุณธรรม จริยธรรม ด้วยกาย วาจา ใจ	กองการศึกษา/ โรงเรียนบ้านถ้ำ ประชาชนเคราะห์
๒๘	อุดหนุนโรงเรียนบ้านถ้ำประชาชน เคราะห์ ตามโครงการพัฒนา ผลสัมฤทธิ์ทางการเรียนของ ผู้เรียน	เพื่อส่งเสริมผู้เรียนให้มีความรู้ ทักษะ และความพร้อม สำหรับการทดสอบระดับชาติ และระดับอื่นๆ	โรงเรียนมีการจัดการศึกษาที่มี คุณภาพ ผลสัมฤทธิ์ทางการ เรียนของนักเรียนเพิ่มสูงขึ้น อย่างมีประสิทธิภาพ	๓๐,๐๐๐	๓๐,๐๐๐	๓๐,๐๐๐	๓๐,๐๐๐	๓๐,๐๐๐	ร้อยละของนักเรียน ที่เข้าร่วมกิจกรรม	โรงเรียนมีการจัด การศึกษาที่มีคุณภาพ ผลสัมฤทธิ์ทางการ เรียนของนักเรียนเพิ่ม สูงขึ้นอย่างมี ประสิทธิภาพ	กองการศึกษา/ โรงเรียนบ้านถ้ำ ประชาชนเคราะห์

รายละเอียดโครงการพัฒนา  
แผนพัฒนาท้องถิ่น (พ.ศ. ๒๕๖๖ - ๒๕๗๐)  
เทศบาลตำบลบ้านฉ้า อำเภอดอกคำใต้ จังหวัดพะเยา

ก. ยุทธศาสตร์จังหวัดพะเยาที่ ๔ : สร้างคุณค่าและพัฒนาคุณภาพชีวิต

ข. ยุทธศาสตร์การพัฒนาขององค์กรปกครองส่วนท้องถิ่นในเขตจังหวัดพะเยาที่ ๒ : พัฒนาสังคม การศึกษา การสาธารณสุข ศาสนา และวัฒนธรรม

๒. ยุทธศาสตร์การพัฒนาด้านการศึกษา วัฒนธรรมท้องถิ่นและนันทนาการ

๒.๑ แผนงานการศึกษา

ที่	โครงการ	วัตถุประสงค์	เป้าหมาย (ผลผลิตของโครงการ)	งบประมาณ					ตัวชี้วัด (KPI)	ผลที่คาดว่าจะได้รับ	หน่วยงาน รับผิดชอบหลัก
				๒๕๖๖ (บาท)	๒๕๖๗ (บาท)	๒๕๖๘ (บาท)	๒๕๖๙ (บาท)	๒๕๗๐ (บาท)			
๒๙	โครงการสนับสนุนค่าใช้จ่ายการบริหารสถานศึกษา (ค่าจัดการเรียนการสอน (รายหัว) ของศูนย์พัฒนาเด็กเล็ก)	เพื่อสนับสนุนเป็นค่าใช้จ่ายในการจัดซื้อวัสดุการศึกษา สื่อ และเครื่องเล่นพัฒนา การสำหรับจัดการเรียนการสอนของศูนย์พัฒนาเด็กเล็กตำบลบ้านฉ้า	ศูนย์พัฒนาเด็กเล็กในเขตพื้นที่เทศบาลตำบลบ้านฉ้า จำนวน ๔ แห่ง	๒๐๐,๐๐๐	๒๐๐,๐๐๐	๒๐๐,๐๐๐	๒๐๐,๐๐๐	๒๐๐,๐๐๐	ร้อยละของศูนย์พัฒนาเด็กที่ได้รับพัฒนาเด็กที่ได้รับการสนับสนุนและจัดหาวัสดุการศึกษา สื่อและเครื่องเล่นพัฒนาการที่เพียงพอเหมาะสมและได้มาตรฐาน	ศูนย์พัฒนาเด็กทั้ง ๔ แห่งมีวัสดุการศึกษา สื่อและเครื่องเล่นพัฒนาการที่เพียงพอเหมาะสม และได้มาตรฐานเป็นเครื่องมือในการส่งเสริมพัฒนา การสำหรับเด็กอย่างมีประสิทธิภาพ	กองการศึกษา



รายละเอียดโครงการพัฒนา  
แผนพัฒนาท้องถิ่น (พ.ศ. ๒๕๖๖ - ๒๕๗๐)  
เทศบาลตำบลบ้านฉ้า อำเภอดอกคำใต้ จังหวัดพะเยา

ก. ยุทธศาสตร์จังหวัดพะเยาที่ ๔ : สร้างคุณค่าและพัฒนาคุณภาพชีวิต

ข. ยุทธศาสตร์การพัฒนาขององค์กรปกครองส่วนท้องถิ่นในเขตจังหวัดพะเยาที่ ๒ : พัฒนาสังคม การศึกษา การสาธารณสุข ศาสนา และวัฒนธรรม

๒. ยุทธศาสตร์การพัฒนาด้านการศึกษา วัฒนธรรมท้องถิ่นและนันทนาการ

๒.๑ แผนงานการศึกษา

ที่	โครงการ	วัตถุประสงค์	เป้าหมาย (ผลผลิตของโครงการ)	งบประมาณ					ตัวชี้วัด (KPI)	ผลที่คาดว่าจะได้รับ	หน่วยงาน รับผิดชอบหลัก
				๒๕๖๖ (บาท)	๒๕๖๗ (บาท)	๒๕๖๘ (บาท)	๒๕๖๙ (บาท)	๒๕๗๐ (บาท)			
๓๐	โครงการสนับสนุนค่าใช้จ่ายการบริหารสถานศึกษา (ค่าใช้จ่ายในการจัดการศึกษาตั้งแต่ระดับอนุบาลจนจบการศึกษาขั้นพื้นฐาน ค่าหนังสือเรียน อุปกรณ์การเรียน ค่าเครื่องแบบนักเรียน และค่ากิจกรรมพัฒนาคุณภาพผู้เรียน ของโรงเรียนอนุบาลเทศบาลตำบลบ้านฉ้า)	เพื่อสนับสนุนเป็นค่าใช้จ่ายในการบริหารการจัดการศึกษาของโรงเรียนอนุบาลเทศบาลตำบลบ้านฉ้า	สนับสนุนเป็นค่าใช้จ่ายในการบริหารการจัดการศึกษาของโรงเรียนอนุบาลเทศบาลตำบลบ้านฉ้า เช่น ค่าเครื่องแบบนักเรียน ค่าหนังสือเรียน ค่าอุปกรณ์การเรียน ค่าพัฒนาศักยภาพผู้เรียน ฯลฯ	๑๕๐,๐๐๐	๑๕๐,๐๐๐	๑๕๐,๐๐๐	๑๕๐,๐๐๐	๑๕๐,๐๐๐	ร้อยละของเด็กนักเรียนที่ได้วัสดุการศึกษา สื่อและเครื่องเล่นพัฒนาการเรียนสำหรับการจัดการเรียนการสอนที่เหมาะสม และได้มาตรฐาน	เด็กนักเรียนได้วัสดุการศึกษา สื่อและเครื่องเล่นพัฒนาการเรียนสำหรับการจัดการเรียนการสอนที่เหมาะสม และได้มาตรฐาน	กองการศึกษา / โรงเรียนอนุบาลเทศบาลตำบลบ้านฉ้า

รายละเอียดโครงการพัฒนา  
แผนพัฒนาท้องถิ่น (พ.ศ. ๒๕๖๖ - ๒๕๗๐)  
เทศบาลตำบลบ้านฉ้า อำเภอดอกคำใต้ จังหวัดพะเยา

ก. ยุทธศาสตร์จังหวัดพะเยาที่ ๔ : สร้างคุณค่าและพัฒนาคุณภาพชีวิต

ข. ยุทธศาสตร์การพัฒนาขององค์กรปกครองส่วนท้องถิ่นในเขตจังหวัดพะเยาที่ ๒ : พัฒนาสังคม การศึกษา การสาธารณสุข ศาสนา และวัฒนธรรม

๒. ยุทธศาสตร์การพัฒนาด้านการศึกษา วัฒนธรรมท้องถิ่นและนันทนาการ

๒.๑ แผนงานการศึกษา

ที่	โครงการ	วัตถุประสงค์	เป้าหมาย (ผลผลิตของโครงการ)	งบประมาณ					ตัวชี้วัด (KPI)	ผลที่คาดว่าจะได้รับ	หน่วยงาน รับผิดชอบหลัก
				๒๕๖๖ (บาท)	๒๕๖๗ (บาท)	๒๕๖๘ (บาท)	๒๕๖๙ (บาท)	๒๕๗๐ (บาท)			
๓๑	โครงการสนับสนุนค่าใช้จ่ายการบริหารสถานศึกษา (ค่าใช้จ่ายในการจัดการศึกษาตั้งแต่ระดับอนุบาลจนจบการศึกษาขั้นพื้นฐาน ค่าจัดการเรียนการสอนเงินรายหัวของโรงเรียนอนุบาลเทศบาลตำบลบ้านฉ้า)	เพื่อเป็นค่าใช้จ่ายในการจัดการเรียนการสอนและการบริหารงานทั่วไปของโรงเรียนอนุบาลเทศบาลตำบลบ้านฉ้า	๑) ค่าสื่อและอุปกรณ์การเรียน ๒) ค่าตอบแทนใช้สอยวัสดุ	๒๐๐,๐๐๐	๒๐๐,๐๐๐	๒๐๐,๐๐๐	๒๐๐,๐๐๐	๒๐๐,๐๐๐	นักเรียนทุกคนได้รับการสนับสนุนงบประมาณในการจัดการเรียนการสอน	โรงเรียนสามารถจัดกิจกรรมเพื่อพัฒนาคุณภาพการศึกษาได้อย่างมีประสิทธิภาพมากขึ้น	กองการศึกษา / โรงเรียนอนุบาล เทศบาลตำบล บ้านฉ้า
๓๒	โครงการประกันคุณภาพภายในสถานศึกษา	เพื่อจัดทำประเมินคุณภาพภายในสถานศึกษา สังกัดเทศบาลตำบลบ้านฉ้า	- จัดทำเอกสารประกอบการประกันคุณภาพการศึกษา - จัดดำเนินการประเมินคุณภาพการศึกษาภายในสถานศึกษา โดยคณะกรรมการประเมิน	๒๐,๐๐๐	๒๐,๐๐๐	๒๐,๐๐๐	๒๐,๐๐๐	๒๐,๐๐๐	สถานศึกษาที่สังกัดเทศบาลตำบลบ้านฉ้าทั้ง ๕ แห่งผ่านเกณฑ์การประกันคุณภาพภายในสถานศึกษาในระดับดี	สถานศึกษาที่สังกัดเทศบาลตำบลบ้านฉ้าที่ ๕ แห่ง ได้รับการประกันคุณภาพภายในสถานศึกษา ศึกษาย่างเป็นระบบ	กองการศึกษา

รายละเอียดโครงการพัฒนา  
แผนพัฒนาท้องถิ่น (พ.ศ. ๒๕๖๖ - ๒๕๗๐)  
เทศบาลตำบลบ้านฉี่ อำเภอดอกคำใต้ จังหวัดพะเยา

ก. ยุทธศาสตร์จังหวัดพะเยาที่ ๔ : สร้างคุณค่าและพัฒนาคุณภาพชีวิต

ข. ยุทธศาสตร์การพัฒนาขององค์กรปกครองส่วนท้องถิ่นในเขตจังหวัดพะเยาที่ ๒ : พัฒนาสังคม การศึกษา การสาธารณสุข ศาสนา และวัฒนธรรม

๒. ยุทธศาสตร์การพัฒนาด้านการศึกษา วัฒนธรรมท้องถิ่นและนันทนาการ

๒.๑ แผนงานการศึกษา

ที่	โครงการ	วัตถุประสงค์	เป้าหมาย (ผลผลิตของโครงการ)	งบประมาณ					ตัวชี้วัด (KPI)	ผลที่คาดว่าจะได้รับ	หน่วยงาน รับผิดชอบ หลัก
				๒๕๖๖ (บาท)	๒๕๖๗ (บาท)	๒๕๖๘ (บาท)	๒๕๖๙ (บาท)	๒๕๗๐ (บาท)			
๓๓	โครงการสนับสนุนค่าใช้จ่ายการบริหารสถานศึกษา (ค่าใช้จ่ายในการจัดการศึกษาสำหรับศูนย์พัฒนาเด็กเล็กตำบลบ้านฉี่ ค่าหนังสือเรียน อุปกรณ์การเรียน ค่าเครื่องแบบนักเรียนและค่ากิจกรรมพัฒนาคุณภาพผู้เรียน)	เพื่อส่งเสริมศักยภาพการจัดการศึกษาของศูนย์พัฒนาเด็กเล็กตำบลบ้านฉี่	สนับสนุนเป็นค่าใช้จ่ายในการบริหารการจัดการศึกษาของศูนย์พัฒนาเด็กเล็กในเขตพื้นที่เทศบาลตำบลบ้านฉี่ จำนวน ๔ แห่ง	๒๕๐,๐๐๐	๒๕๐,๐๐๐	๒๕๐,๐๐๐	๒๕๐,๐๐๐	๒๕๐,๐๐๐	นักเรียนศูนย์พัฒนาเด็กเล็กตำบลบ้านฉี่ที่มีศักยภาพมากขึ้น	นักเรียนศูนย์พัฒนาเด็กเล็กตำบลบ้านฉี่ที่มีศักยภาพมากขึ้น	กองการศึกษา
๓๔	โครงการสนับสนุนค่าใช้จ่ายการบริหารสถานศึกษา (ค่าใช้จ่ายโครงการส่งเสริมการเรียนรู้เด็กปฐมวัยท้องถิ่นไทย ผ่านการเล่น)	เพื่อสนับสนุนส่งเสริมให้การจัดการกิจกรรมการเรียนการสอนของโรงเรียนอนุบาลเทศบาลตำบลบ้านฉี่	สนับสนุนส่งเสริมให้การจัดการกิจกรรมการเรียนการสอนของโรงเรียนอนุบาลเทศบาลตำบลบ้านฉี่เกิดประสิทธิภาพสูงสุด	๑๐๐,๐๐๐	๑๐๐,๐๐๐	๑๐๐,๐๐๐	๑๐๐,๐๐๐	๑๐๐,๐๐๐	จำนวนกิจกรรมที่ได้รับการส่งเสริมสนับสนุนการจัดการศึกษา	โรงเรียนอนุบาลเทศบาลตำบลบ้านฉี่ได้รับการสนับสนุนการจัดกิจกรรมการเรียนการสอนเกิดประสิทธิภาพสูงสุด	กองการศึกษา

รายละเอียดโครงการพัฒนา  
แผนพัฒนาท้องถิ่น (พ.ศ. ๒๕๖๖ - ๒๕๗๐)  
เทศบาลตำบลบ้านฉ้า อำเภอดอกคำใต้ จังหวัดพะเยา

ก. ยุทธศาสตร์จังหวัดพะเยาที่ ๔ : สร้างคุณค่าและพัฒนาคุณภาพชีวิต

ข. ยุทธศาสตร์การพัฒนาขององค์กรปกครองส่วนท้องถิ่นในเขตจังหวัดพะเยาที่ ๒ : พัฒนาสังคม การศึกษา การสาธารณสุข ศาสนา และวัฒนธรรม

๒. ยุทธศาสตร์การพัฒนาด้านการศึกษา วัฒนธรรมท้องถิ่นและนันทนาการ

๒.๑ แผนงานการศึกษา

ที่	โครงการ	วัตถุประสงค์	เป้าหมาย (ผลผลิตของโครงการ)	งบประมาณ					ตัวชี้วัด (KPI)	ผลที่คาดว่าจะได้รับ	หน่วยงาน รับผิดชอบ หลัก
				๒๕๖๖ (บาท)	๒๕๖๗ (บาท)	๒๕๖๘ (บาท)	๒๕๖๙ (บาท)	๒๕๗๐ (บาท)			
๓๕	โครงการอบรมสัมมนา การจัดการระบบประกันคุณภาพ การศึกษาภายในสถานศึกษา ปฐมวัยขององค์กรปกครองส่วนท้องถิ่น ตามกฎกระทรวงการประกันคุณภาพการศึกษา	เพื่อเป็นค่าใช้จ่ายในการลงทะเบียนเข้ารับการอบรมโครงการฯ	เพื่อสร้างความมั่นใจว่าสถานศึกษาจะจัดการศึกษาได้คุณภาพมาตรฐาน ผู้สำเร็จการศึกษามีความรู้ความสามารถ มีคุณลักษณะที่พึงประสงค์ตามหลักสูตรที่กำหนดและสังคมต้องการ	๑๑,๐๐๐	๑๑,๐๐๐	๑๑,๐๐๐	๑๑,๐๐๐	๑๑,๐๐๐	บุคลากรทางการศึกษาได้เข้ารับการอบรมตามโครงการฯ	สถานศึกษาจะจัดการศึกษาได้คุณภาพมาตรฐาน ผู้สำเร็จการศึกษามีความรู้ความสามารถ มีคุณลักษณะที่พึงประสงค์ตามหลักสูตรที่กำหนดและสังคมต้องการ	กองการศึกษา/โรงเรียนอนุบาลเทศบาลตำบลบ้านฉ้า
๓๖	โครงการอบรมสัมมนา การจัดการระบบประกันคุณภาพ การศึกษาภายในสถานศึกษาขั้นพื้นฐานขององค์กรปกครองส่วนท้องถิ่น ตามกฎกระทรวงการประกันคุณภาพการศึกษา	เพื่อเป็นค่าใช้จ่ายในการลงทะเบียนเข้ารับการอบรมโครงการฯ	เพื่อสร้างความมั่นใจว่าสถานศึกษาจะจัดการศึกษาได้คุณภาพมาตรฐาน ผู้สำเร็จการศึกษามีความรู้ความสามารถ มีคุณลักษณะที่พึงประสงค์ตามหลักสูตรที่กำหนดและสังคมต้องการ	๓๓,๐๐๐	๓๓,๐๐๐	๓๓,๐๐๐	๓๓,๐๐๐	๓๓,๐๐๐	บุคลากรทางการศึกษาได้เข้ารับการอบรมตามโครงการฯ	สถานศึกษาจะจัดการศึกษาได้คุณภาพมาตรฐาน ผู้สำเร็จการศึกษามีความรู้ความสามารถ มีคุณลักษณะที่พึงประสงค์ตามหลักสูตรที่กำหนดและสังคมต้องการ	กองการศึกษา/โรงเรียนอนุบาลเทศบาลตำบลบ้านฉ้า

รายละเอียดโครงการพัฒนา  
แผนพัฒนาท้องถิ่น (พ.ศ. ๒๕๖๖ - ๒๕๗๐)  
เทศบาลตำบลบ้านฉาง อำเภอตอตกำใต้ จังหวัดพะเยา

ก. ยุทธศาสตร์จังหวัดพะเยาที่ ๔ : สร้างคุณค่าและพัฒนาคุณภาพชีวิต

ข. ยุทธศาสตร์การพัฒนาขององค์กรปกครองส่วนท้องถิ่นในเขตจังหวัดพะเยาที่ ๒ : พัฒนาสังคม การศึกษา การสาธารณสุข ศาสนา และวัฒนธรรม

๒. ยุทธศาสตร์การพัฒนาด้านการศึกษา วัฒนธรรมท้องถิ่นและนันทนาการ

๒.๑ แผนงานการศึกษา

ที่	โครงการ	วัตถุประสงค์	เป้าหมาย (ผลผลิตของโครงการ)	งบประมาณ					ตัวชี้วัด (KPI)	ผลที่คาดว่าจะได้รับ	หน่วยงาน รับผิดชอบ หลัก
				๒๕๖๖ (บาท)	๒๕๖๗ (บาท)	๒๕๖๘ (บาท)	๒๕๖๙ (บาท)	๒๕๗๐ (บาท)			
๓๓๗	โครงการอบรมทักษะการใช้คอมพิวเตอร์พื้นฐานแก่นักเรียน	เพื่อส่งเสริมและพัฒนาการเรียนรู้ของเด็กนักเรียนที่แตกต่างอย่างหลากหลาย	นักเรียนได้รับการส่งเสริมทักษะทางคอมพิวเตอร์พื้นฐาน	๕๐,๐๐๐	๕๐,๐๐๐	๕๐,๐๐๐	๕๐,๐๐๐	๕๐,๐๐๐	ร้อยละของนักเรียนที่เข้าร่วมกิจกรรม	นักเรียนมีความรู้เกี่ยวกับการใช้คอมพิวเตอร์	กองการศึกษา
๓๓๘	โครงการดุริยางค์โรงเรียน	เพื่อให้เด็กนักเรียนมีทักษะในการเล่นดนตรีและเป็นตัวแทนนักเรียนในการเข้าร่วมวงดุริยางค์ของโรงเรียน	นักเรียนได้เป็นตัวแทนเข้าร่วมวงดุริยางค์ของโรงเรียน	๓๐,๐๐๐	๓๐,๐๐๐	๓๐,๐๐๐	๓๐,๐๐๐	๓๐,๐๐๐	ร้อยละของนักเรียนที่เข้าร่วมกิจกรรม	นักเรียนได้เป็นตัวแทนเข้าร่วมวงดุริยางค์ของโรงเรียน	กองการศึกษา/ โรงเรียนในเขตพื้นที่
๓๓๙	โครงการอบรมครู ผู้ดูแลเด็ก ผู้ปกครอง เกี่ยวกับการผลิตสื่อ นวัตกรรมของเล่นสำหรับเด็กปฐมวัย	เพื่อจัดอบรมการผลิตสื่อ นวัตกรรมให้แก่ครู ผู้ดูแลเด็ก ผู้ปกครองในการจัดทำสื่อการเรียนรู้ใหม่ๆ	สื่อประเภทของเล่น ประกอบการจัด ประสบการณ์เรียนรู้และเป็น ศูนย์การเรียนรู้	๕,๐๐๐	๕,๐๐๐	๕,๐๐๐	๕,๐๐๐	๕,๐๐๐	ร้อยละของผู้เข้ารับ การอบรมในการ ผลิตสื่อ นวัตกรรม ของเล่นสำหรับเด็ก	ผู้เรียนมีสื่อ อุปกรณ์ที่ เอื้อต่อการเรียนรู้ได้ มาตรฐาน เพียงพอ และหลากหลาย	กองการศึกษา/ ศูนย์พัฒนาเด็กเล็ก ถ้ามงคล

**รายละเอียดโครงการพัฒนา**  
**แผนพัฒนาท้องถิ่น (พ.ศ. ๒๕๖๖ - ๒๕๗๐)**  
**เทศบาลตำบลบ้านฉ้าย อำเภอดอกคำใต้ จังหวัดพะเยา**

ก. ยุทธศาสตร์จังหวัดพะเยาที่ ๔ : สร้างคุณค่าและพัฒนาคุณภาพชีวิต

ข. ยุทธศาสตร์การพัฒนาขององค์กรปกครองส่วนท้องถิ่นในเขตจังหวัดพะเยาที่ ๒ : พัฒนาสังคม การศึกษา การสาธารณสุข ศาสนา และวัฒนธรรม

๒. ยุทธศาสตร์การพัฒนาด้านการศึกษา วัฒนธรรมท้องถิ่นและนันทนาการ

๒.๑ แผนงานการศึกษา

ที่	โครงการ	วัตถุประสงค์	เป้าหมาย (ผลผลิตของโครงการ)	งบประมาณ					ตัวชี้วัด (KPI)	ผลที่คาดว่าจะได้รับ	หน่วยงาน รับผิดชอบหลัก
				๒๕๖๖ (บาท)	๒๕๖๗ (บาท)	๒๕๖๘ (บาท)	๒๕๖๙ (บาท)	๒๕๗๐ (บาท)			
๔๐	โครงการพัฒนาศูนย์พัฒนาเด็กเล็กเพื่อเป็นแหล่งเรียนรู้	เพื่อให้ศูนย์พัฒนาเด็กเล็กมีแหล่งเรียนรู้ที่หลากหลายทั้งภายในและภายนอก ที่เหมาะสมและเพียงพอได้มาตรฐาน	แหล่งเรียนรู้ภายในเช่นมุมประสบการณ์ต่างๆ สื่อที่สะท้อนภูมิปัญญาท้องถิ่น แหล่งเรียนรู้ภายนอก เช่น บ่อทราย บ่อน้ำ เครื่องเล่นสนาม และสนามสร้างปัญญา	๕๐,๐๐๐	๕๐,๐๐๐	๕๐,๐๐๐	๕๐,๐๐๐	๕๐,๐๐๐	จำนวนแหล่งเรียนรู้ที่ได้ทำขึ้นมาใช้ในการจัดประสบการณ์ การเรียนรู้ของเด็ก	ศูนย์พัฒนาเด็กเล็กมีแหล่งเรียนรู้ที่หลากหลายทั้งภายในและภายนอกห้องเรียนที่เหมาะสม เพียงพอ และได้มาตรฐาน	กองการศึกษา/ศูนย์พัฒนาเด็กเล็ก ถ้ามจล
๔๑	โครงการผลิตสื่อการสอน	เพื่อให้ครูมีสื่อการสอนที่ใช้ประกอบในกิจกรรมการเรียนการสอน	คณะครู ในสถานศึกษาสังกัดกองการศึกษา เทศบาลตำบลบ้านฉ้าย	๕๐,๐๐๐	๕๐,๐๐๐	๕๐,๐๐๐	๕๐,๐๐๐	๕๐,๐๐๐	คณะครู ในสถานศึกษาสังกัดกองการศึกษา เทศบาลตำบลบ้านฉ้าย	คณะครู ในสถานศึกษาสังกัดกองการศึกษา เทศบาลตำบลบ้านฉ้าย	กองการศึกษา/โรงเรียนอนุบาลเทศบาลตำบลบ้านฉ้าย /ศูนย์พัฒนาเด็กเล็ก
๔๒	โครงการสนับสนุนค่าใช้จ่ายการบริหารสถานศึกษา (ค่าใช้จ่ายในการพัฒนาแหล่งเรียนรู้ในโรงเรียน)	เพื่อสร้างและพัฒนาแหล่งเรียนรู้ในห้องเรียนและนอกห้องเรียน	สร้างและพัฒนาแหล่งเรียนรู้ในและนอกห้องเรียน	๕๐,๐๐๐	๕๐,๐๐๐	๕๐,๐๐๐	๕๐,๐๐๐	๕๐,๐๐๐	โรงเรียนได้สร้างและพัฒนาแหล่งเรียนรู้ทั้งในและนอกห้องเรียน	โรงเรียนได้สร้างและพัฒนาแหล่งเรียนรู้ทั้งในและนอกห้องเรียน	กองการศึกษา/โรงเรียนอนุบาลเทศบาลตำบลบ้านฉ้าย

รายละเอียดโครงการพัฒนา  
แผนพัฒนาท้องถิ่น (พ.ศ. ๒๕๖๖ - ๒๕๗๐)  
เทศบาลตำบลบ้านฉ้า อำเภอดอกคำใต้ จังหวัดพะเยา

ก. ยุทธศาสตร์จังหวัดพะเยาที่ ๔ : สร้างคุณค่าและพัฒนาคุณภาพชีวิต

ข. ยุทธศาสตร์การพัฒนาขององค์กรปกครองส่วนท้องถิ่นในเขตจังหวัดพะเยาที่ ๒ : พัฒนาสังคม การศึกษา การสาธารณสุข ศาสนา และวัฒนธรรม

๒. ยุทธศาสตร์การพัฒนาด้านการศึกษา วัฒนธรรมท้องถิ่นและนันทนาการ

๒.๑ แผนงานการศึกษา

ที่	โครงการ	วัตถุประสงค์	เป้าหมาย (ผลผลิตของโครงการ)	งบประมาณ					ตัวชี้วัด (KPI)	ผลที่คาดว่าจะได้รับ	หน่วยงาน รับผิดชอบหลัก
				๒๕๖๖ (บาท)	๒๕๖๗ (บาท)	๒๕๖๘ (บาท)	๒๕๖๙ (บาท)	๒๕๗๐ (บาท)			
๔๓	โครงการสนับสนุนค่าใช้จ่ายการบริหารสถานศึกษา (ค่าใช้จ่ายในการพัฒนา/ปรับปรุงห้องสมุดโรงเรียน)	เพื่อพัฒนาห้องสมุดของโรงเรียนในมีประสิทธิภาพมากขึ้น	ห้องสมุดโรงเรียนได้รับการพัฒนาให้มีประสิทธิภาพมากขึ้น	๑๐๐,๐๐๐	๑๐๐,๐๐๐	๑๐๐,๐๐๐	๑๐๐,๐๐๐	๑๐๐,๐๐๐	ห้องสมุดโรงเรียนได้รับการพัฒนาให้มีประสิทธิภาพมากขึ้น	ห้องสมุดโรงเรียนได้รับการพัฒนาให้มีประสิทธิภาพมากขึ้น	กองการศึกษา/โรงเรียนอนุบาลเทศบาลตำบลบ้านฉ้า
๔๔	โครงการพัฒนาศักยภาพครูในการจัดประสบการณ์ที่เน้นเด็กนักเรียนเป็นสำคัญ	เพื่อให้ครูมีคุณธรรม จริยธรรม มีความสามารถในการจัดประสบการณ์ที่เน้นเด็กนักเรียนเป็นสำคัญ	คณะครู ในสถานศึกษาสังกัดกองการศึกษา เทศบาลตำบลบ้านฉ้า	๓๐,๐๐๐	๓๐,๐๐๐	๓๐,๐๐๐	๓๐,๐๐๐	๓๐,๐๐๐	ครูมีคุณธรรม จริยธรรม มีความสามารถในการจัดประสบการณ์ที่เน้นเด็กนักเรียนเป็นสำคัญ	ครูมีคุณธรรม จริยธรรม มีความสามารถในการจัดประสบการณ์ที่เน้นเด็กนักเรียนเป็นสำคัญ	กองการศึกษา/โรงเรียนอนุบาลเทศบาลตำบลบ้านฉ้า /ศูนย์พัฒนาเด็กเล็ก
๔๕	โครงการพัฒนาศักยภาพผู้บริหารสถานศึกษา	เพื่อให้ผู้บริหารมีคุณธรรม จริยธรรม และปฏิบัติตามมาตรฐานวิชาชีพและจรรยาบรรณวิชาชีพ	ผู้บริหารสถานศึกษาในสังกัดกองการศึกษา เทศบาลตำบลบ้านฉ้า	๑๐,๐๐๐	๑๐,๐๐๐	๑๐,๐๐๐	๑๐,๐๐๐	๑๐,๐๐๐	ผู้บริหารมีคุณธรรม จริยธรรม และปฏิบัติตามมาตรฐานวิชาชีพและจรรยาบรรณวิชาชีพ	ผู้บริหารมีคุณธรรม จริยธรรม และปฏิบัติตามมาตรฐานวิชาชีพและจรรยาบรรณวิชาชีพ	กองการศึกษา/โรงเรียนอนุบาลเทศบาลตำบลบ้านฉ้า /ศูนย์พัฒนาเด็กเล็ก

รายละเอียดโครงการพัฒนา  
แผนพัฒนาท้องถิ่น (พ.ศ. ๒๕๖๖ - ๒๕๗๐)  
เทศบาลตำบลบ้านฉ่ำ อำเภอดอกคำใต้ จังหวัดพะเยา

ก. ยุทธศาสตร์จังหวัดพะเยาที่ ๔ : สร้างคุณค่าและพัฒนาคุณภาพชีวิต

ข. ยุทธศาสตร์การพัฒนาขององค์กรปกครองส่วนท้องถิ่นในเขตจังหวัดพะเยาที่ ๒ : พัฒนาสังคม การศึกษา การสาธารณสุข ศาสนา และวัฒนธรรม

๒. ยุทธศาสตร์การพัฒนาด้านการศึกษา วัฒนธรรมท้องถิ่นและนันทนาการ

๒.๑ แผนงานการศึกษา

ที่	โครงการ	วัตถุประสงค์	เป้าหมาย (ผลผลิตของโครงการ)	งบประมาณ					ตัวชี้วัด (KPI)	ผลที่คาดว่าจะได้รับ	หน่วยงาน รับผิดชอบ หลัก
				๒๕๖๖ (บาท)	๒๕๖๗ (บาท)	๒๕๖๘ (บาท)	๒๕๖๙ (บาท)	๒๕๗๐ (บาท)			
๔๖	โครงการพัฒนาระบบอินเทอร์เน็ต	เพื่อพัฒนาระบบอินเทอร์เน็ตของสถานศึกษาให้มีเสถียรภาพ	สถานศึกษาสังกัดกองการศึกษา เทศบาลตำบลบ้านฉ่ำ	๓๐,๐๐๐	๓๐,๐๐๐	๓๐,๐๐๐	๓๐,๐๐๐	๓๐,๐๐๐	สถานศึกษามีระบบอินเทอร์เน็ตที่มีเสถียรภาพ	สถานศึกษามีระบบอินเทอร์เน็ตที่มีเสถียรภาพ	กองการศึกษา/ โรงเรียนอนุบาล เทศบาลตำบล บ้านฉ่ำ /ศูนย์ พัฒนาเด็กเล็ก
๔๗	โครงการปรับปรุงภูมิทัศน์สถานศึกษาสังกัดกองการศึกษาเทศบาลตำบลบ้านฉ่ำ	เพื่อปรับปรุงภูมิทัศน์สถานศึกษาให้สวยงาม น่าอยู่ น่าเรียนรู้	สถานศึกษาสังกัดกองการศึกษา เทศบาลตำบลบ้านฉ่ำ	๓๐๐,๐๐๐	๓๐๐,๐๐๐	๓๐๐,๐๐๐	๓๐๐,๐๐๐	๓๐๐,๐๐๐	สถานศึกษาได้รับการปรับปรุงภูมิทัศน์ให้น่าอยู่ น่าเรียนรู้	สถานศึกษาได้รับการปรับปรุงภูมิทัศน์ให้น่าอยู่ น่าเรียนรู้	กองการศึกษา/ โรงเรียนอนุบาล เทศบาลตำบล บ้านฉ่ำ /ศูนย์ พัฒนาเด็กเล็ก
๔๘	โครงการพัฒนาการบริหารจัดการศึกษาโดยใช้โรงเรียนเป็นฐาน	เพื่อให้สถานศึกษาบริหารจัดการศึกษาโดยใช้โรงเรียนเป็นฐาน	ผู้บริหาร ครู บุคลากรทางการศึกษา และคณะกรรมการสถานศึกษา	๑๒,๐๐๐	๑๒,๐๐๐	๑๒,๐๐๐	๑๒,๐๐๐	๑๒,๐๐๐	สถานศึกษามีการบริหารจัดการศึกษาโดยใช้โรงเรียนเป็นฐาน	สถานศึกษามีการบริหารจัดการศึกษาโดยใช้โรงเรียนเป็นฐาน	กองการศึกษา/ โรงเรียนอนุบาล เทศบาลตำบล บ้านฉ่ำ



รายละเอียดโครงการพัฒนา  
แผนพัฒนาท้องถิ่น (พ.ศ. ๒๕๖๖ - ๒๕๗๐)  
เทศบาลตำบลบ้านฉ้า อำเภอดอกคำใต้ จังหวัดพะเยา

ก. ยุทธศาสตร์จังหวัดพะเยาที่ ๔ : สร้างคุณค่าและพัฒนาคุณภาพชีวิต

ข. ยุทธศาสตร์การพัฒนาขององค์กรปกครองส่วนท้องถิ่นในเขตจังหวัดพะเยาที่ ๒ : พัฒนาสังคม การศึกษา การสาธารณสุข ศาสนา และวัฒนธรรม

๒. ยุทธศาสตร์การพัฒนาด้านการศึกษา วัฒนธรรมท้องถิ่นและนันทนาการ

๒.๑ แผนงานการศึกษา

ที่	โครงการ	วัตถุประสงค์	เป้าหมาย (ผลผลิตของโครงการ)	งบประมาณ					ตัวชี้วัด (KPI)	ผลที่คาดว่าจะได้รับ	หน่วยงาน รับผิดชอบหลัก
				๒๕๖๖ (บาท)	๒๕๖๗ (บาท)	๒๕๖๘ (บาท)	๒๕๖๙ (บาท)	๒๕๗๐ (บาท)			
๔๙	โครงการสนับสนุนค่าใช้จ่ายการบริหารสถานศึกษา (ค่าใช้จ่ายสำหรับโครงการแข่งขันทักษะวิชาการ ระดับภาค (โรงเรียนอนุบาลเทศบาลตำบลบ้านฉ้า))	เพื่อส่งเสริมศักยภาพการจัดการศึกษาของนักเรียนพื้นที่ตำบลบ้านฉ้า	นักเรียนโรงเรียนอนุบาลเทศบาลตำบลบ้านฉ้า	๕๐,๐๐๐	๕๐,๐๐๐	๕๐,๐๐๐	๕๐,๐๐๐	๕๐,๐๐๐	นักเรียนในเขตพื้นที่ตำบลบ้านฉ้ามีศักยภาพมากขึ้น	นักเรียนในเขตพื้นที่ตำบลบ้านฉ้ามีศักยภาพมากขึ้น	กองการศึกษา/โรงเรียนอนุบาลเทศบาลตำบลบ้านฉ้า
๕๐	โครงการสนับสนุนค่าใช้จ่ายการบริหารสถานศึกษา (ค่าใช้จ่ายสำหรับโครงการโครงการแข่งขันทักษะวิชาการ ระดับภาค (ศูนย์พัฒนาเด็กเล็กตำบลบ้านฉ้า))	เพื่อส่งเสริมศักยภาพการจัดการศึกษาของนักเรียนพื้นที่ตำบลบ้านฉ้า	นักเรียนศูนย์พัฒนาเด็กเล็กตำบลบ้านฉ้า	๕๐,๐๐๐	๕๐,๐๐๐	๕๐,๐๐๐	๕๐,๐๐๐	๕๐,๐๐๐	นักเรียนในเขตพื้นที่ตำบลบ้านฉ้ามีศักยภาพมากขึ้น	นักเรียนในเขตพื้นที่ตำบลบ้านฉ้ามีศักยภาพมากขึ้น	กองการศึกษา/ศูนย์พัฒนาเด็กเล็ก
๕๑	โครงการสนับสนุนค่าใช้จ่ายการบริหารสถานศึกษา (ค่าใช้จ่ายสำหรับโครงการแข่งขันทักษะวิชาการ ระดับประเทศ)	เพื่อส่งเสริมศักยภาพการจัดการศึกษาของนักเรียนพื้นที่ตำบลบ้านฉ้า	นักเรียนโรงเรียนอนุบาลเทศบาลตำบลบ้านฉ้า	๕๐,๐๐๐	๕๐,๐๐๐	๕๐,๐๐๐	๕๐,๐๐๐	๕๐,๐๐๐	นักเรียนในเขตพื้นที่ตำบลบ้านฉ้ามีศักยภาพมากขึ้น	นักเรียนในเขตพื้นที่ตำบลบ้านฉ้ามีศักยภาพมากขึ้น	กองการศึกษา/โรงเรียนอนุบาลเทศบาลตำบลบ้านฉ้า

**รายละเอียดโครงการพัฒนา**  
**แผนพัฒนาท้องถิ่น (พ.ศ. ๒๕๖๖ - ๒๕๗๐)**  
**เทศบาลตำบลบ้านฉ่ำ อำเภอดอกคำใต้ จังหวัดพะเยา**

ก. ยุทธศาสตร์จังหวัดพะเยาที่ ๔ : สร้างคุณค่าและพัฒนาคุณภาพชีวิต

ข. ยุทธศาสตร์การพัฒนาขององค์กรปกครองส่วนท้องถิ่นในเขตจังหวัดพะเยาที่ ๒ : พัฒนาสังคม การศึกษา การสาธารณสุข ศาสนา และวัฒนธรรม

๒. ยุทธศาสตร์การพัฒนาด้านการศึกษา วัฒนธรรมท้องถิ่นและนันทนาการ

**๒.๑ แผนงานการศึกษา**

ที่	โครงการ	วัตถุประสงค์	เป้าหมาย (ผลผลิตของโครงการ)	งบประมาณ					ตัวชี้วัด (KPI)	ผลที่คาดว่าจะได้รับ	หน่วยงาน รับผิดชอบหลัก
				๒๕๖๖ (บาท)	๒๕๖๗ (บาท)	๒๕๖๘ (บาท)	๒๕๖๙ (บาท)	๒๕๗๐ (บาท)			
๕๒	โครงการสนับสนุนค่าใช้จ่ายการบริหารสถานศึกษา (ค่าใช้จ่ายสำหรับการพัฒนาผู้ประกอบการวิชาชีพครูที่สังกัดโรงเรียนอนุบาลเทศบาลตำบลบ้านฉ่ำ)	เพื่อพัฒนาผู้ประกอบการวิชาชีพครูที่สังกัดโรงเรียนเทศบาลตำบลบ้านฉ่ำ	ครูสังกัดโรงเรียนอนุบาลเทศบาลตำบลบ้านฉ่ำ	๖๐,๐๐๐	๖๐,๐๐๐	๖๐,๐๐๐	๖๐,๐๐๐	๖๐,๐๐๐	นักเรียนในเขตพื้นที่ตำบลบ้านฉ่ำมีศักยภาพมากขึ้น	นักเรียนในเขตพื้นที่ตำบลบ้านฉ่ำมีศักยภาพมากขึ้น	กองการศึกษา/โรงเรียนอนุบาลเทศบาลตำบลบ้านฉ่ำ
๕๓	โครงการสนับสนุนค่าใช้จ่ายการบริหารสถานศึกษา (ค่าใช้จ่ายสำหรับการพัฒนาผู้ประกอบการวิชาชีพครูที่สังกัดศูนย์พัฒนาเด็กเล็กเทศบาลตำบลบ้านฉ่ำ)	เพื่อพัฒนาผู้ประกอบการวิชาชีพครูที่สังกัดศูนย์พัฒนาเด็กเล็กเทศบาลตำบลบ้านฉ่ำ	ครูที่สังกัดศูนย์พัฒนาเด็กเล็กเทศบาลตำบลบ้านฉ่ำ	๗๐,๐๐๐	๗๐,๐๐๐	๗๐,๐๐๐	๗๐,๐๐๐	๗๐,๐๐๐	เด็กใน ศพด.สังกัดเทศบาลตำบลบ้านฉ่ำมีศักยภาพมากขึ้น	เด็กใน ศพด.สังกัดเทศบาลตำบลบ้านฉ่ำมีศักยภาพมากขึ้น	กองการศึกษา/ศพด.สังกัดเทศบาลตำบลบ้านฉ่ำ
๕๔	โครงการสนับสนุนค่าใช้จ่ายการบริหารสถานศึกษา (ค่าใช้จ่ายอินเทอร์เน็ตโรงเรียนอนุบาลเทศบาลตำบลบ้านฉ่ำ)	เพื่อเป็นค่าใช้จ่ายในการจัดหาหรือพัฒนาระบบสารสนเทศของสถานศึกษา เช่น ระบบ ADSL, ระบบ WIFI เป็นต้น	นักเรียนและบุคลากรสังกัดโรงเรียนอนุบาลเทศบาลตำบลบ้านฉ่ำ	๑๖,๘๐๐	๑๖,๘๐๐	๑๖,๘๐๐	๑๖,๘๐๐	๑๖,๘๐๐	นักเรียนในเขตพื้นที่ตำบลบ้านฉ่ำมีศักยภาพมากขึ้น	นักเรียนในเขตพื้นที่ตำบลบ้านฉ่ำมีศักยภาพมากขึ้น	กองการศึกษา/โรงเรียนอนุบาลเทศบาลตำบลบ้านฉ่ำ

รายละเอียดโครงการพัฒนา  
แผนพัฒนาท้องถิ่น (พ.ศ. ๒๕๖๖ - ๒๕๗๐)  
เทศบาลตำบลบ้านฉ่ำ อำเภอดอกคำใต้ จังหวัดพะเยา

ก. ยุทธศาสตร์จังหวัดพะเยาที่ ๔ : สร้างคุณค่าและพัฒนาคุณภาพชีวิต

ข. ยุทธศาสตร์การพัฒนาขององค์กรปกครองส่วนท้องถิ่นในเขตจังหวัดพะเยาที่ ๒ : พัฒนาสังคม การศึกษา การสาธารณสุข ศาสนา และวัฒนธรรม

๒. ยุทธศาสตร์การพัฒนาด้านการศึกษา วัฒนธรรมท้องถิ่นและนันทนาการ

๒.๑ แผนงานการศึกษา

ที่	โครงการ	วัตถุประสงค์	เป้าหมาย (ผลผลิตของโครงการ)	งบประมาณ					ตัวชี้วัด (KPI)	ผลที่คาดว่าจะได้รับ	หน่วยงาน รับผิดชอบหลัก
				๒๕๖๖ (บาท)	๒๕๖๗ (บาท)	๒๕๖๘ (บาท)	๒๕๖๙ (บาท)	๒๕๗๐ (บาท)			
๕๕	โครงการสนับสนุนค่าใช้จ่ายการบริหารสถานศึกษา (ค่าใช้จ่ายในการปรับปรุงหลักสูตรสถานศึกษา)	เพื่อเป็นค่าใช้จ่ายในการพัฒนา/ปรับปรุงหลักสูตรสถานศึกษา จัดประชุมเพื่อพัฒนา/ปรับปรุงหลักสูตร	นักเรียนและบุคลากรสังกัดโรงเรียนอนุบาลเทศบาลตำบลบ้านฉ่ำ	๒๐,๐๐๐	๒๐,๐๐๐	๒๐,๐๐๐	๒๐,๐๐๐	๒๐,๐๐๐	นักเรียนในเขตพื้นที่ตำบลบ้านฉ่ำมีศักยภาพมากขึ้น	นักเรียนในเขตพื้นที่ตำบลบ้านฉ่ำมีศักยภาพมากขึ้น	กองการศึกษา/โรงเรียนอนุบาลเทศบาลตำบลบ้านฉ่ำ
๕๖	โครงการสนับสนุนค่าใช้จ่ายการบริหารสถานศึกษา (ค่าใช้จ่ายในการแข่งขันกีฬาโรงเรียนอนุบาลเทศบาลตำบลบ้านฉ่ำ)	เพื่อจ่ายเป็นค่าใช้จ่ายในการจัดการแข่งขันกีฬาสี่สัมพันธ์ของโรงเรียนอนุบาลเทศบาลตำบลบ้านฉ่ำ	นักเรียนโรงเรียนอนุบาลเทศบาลตำบลบ้านฉ่ำ	๔๐,๐๐๐	๔๐,๐๐๐	๔๐,๐๐๐	๔๐,๐๐๐	๔๐,๐๐๐	ร้อยละ ๘๐ ของนักเรียนที่เข้าร่วมกิจกรรม	นักเรียนมีสุขภาพแข็งแรงสมบูรณ์	กองการศึกษา
๕๗	โครงการสนับสนุนค่าใช้จ่ายการบริหารสถานศึกษา (ค่าใช้จ่ายในการส่งเสริมกิจกรรมรักการอ่านในสถานศึกษา)	เพื่อเป็นค่าใช้จ่ายในการส่งเสริมกิจกรรมรักการอ่านในสถานศึกษา	นักเรียนสังกัดโรงเรียนอนุบาลเทศบาลตำบลบ้านฉ่ำ	๕๐,๐๐๐	๕๐,๐๐๐	๕๐,๐๐๐	๕๐,๐๐๐	๕๐,๐๐๐	นักเรียนในเขตพื้นที่ตำบลบ้านฉ่ำรักการอ่านมากขึ้น	นักเรียนในเขตพื้นที่ตำบลบ้านฉ่ำรักการอ่านมากขึ้น	กองการศึกษา/โรงเรียนอนุบาลเทศบาลตำบลบ้านฉ่ำ
รวม ๕๗ โครงการ		-	-	๕,๘๖๔,๑๔๕	๕,๘๗๔,๑๔๕	๕,๘๘๔,๑๔๕	๕,๘๙๔,๑๔๕	๕,๙๐๔,๑๔๕	-	-	-

รายละเอียดโครงการพัฒนา  
แผนพัฒนาท้องถิ่น (พ.ศ. ๒๕๖๖ - ๒๕๗๐)  
เทศบาลตำบลบ้านฉ้า อำเภอดอกคำใต้ จังหวัดพะเยา

ก. ยุทธศาสตร์จังหวัดพะเยาที่ ๔ : สร้างคุณค่าและพัฒนาคุณภาพชีวิต

ข. ยุทธศาสตร์การพัฒนาขององค์กรปกครองส่วนท้องถิ่นในเขตจังหวัดพะเยาที่ ๒ : พัฒนาสังคม การศึกษา การสาธารณสุข ศาสนา และวัฒนธรรม

๒. ยุทธศาสตร์การพัฒนาด้านการศึกษา วัฒนธรรมท้องถิ่น และนันทนาการ

๒.๒ แผนงานการศาสนาวัฒนธรรมและนันทนาการ

ที่	โครงการ	วัตถุประสงค์	เป้าหมาย (ผลผลิตของโครงการ)	งบประมาณ					ตัวชี้วัด (KPI)	ผลที่คาดว่าจะได้รับ	หน่วยงาน รับผิดชอบหลัก
				๒๕๖๖ (บาท)	๒๕๖๗ (บาท)	๒๕๖๘ (บาท)	๒๕๖๙ (บาท)	๒๕๗๐ (บาท)			
๑	โครงการจัดงานประเพณีสงกรานต์	เพื่อส่งเสริมและสนับสนุนให้เด็ก เยาวชน และประชาชนได้สืบสาน พิธีทางศาสนา ประเพณีและวัฒนธรรมอันดีงามของไทย	เด็ก เยาวชนประชาชนตำบลบ้านฉ้า	๓๐๐,๐๐๐	๓๐๐,๐๐๐	๓๐๐,๐๐๐	๓๐๐,๐๐๐	๓๐๐,๐๐๐	ร้อยละ ๘๐ ของประชาชนที่เข้าร่วมกิจกรรม	มีการสืบสานและอนุรักษ์ศิลปวัฒนธรรมประเพณีท้องถิ่น	กองการศึกษา
๒	โครงการจัดงานประเพณีลอยกระทง	เพื่อส่งเสริมและสนับสนุนให้เด็ก เยาวชน และประชาชนได้สืบสาน พิธีทางศาสนา ประเพณีและวัฒนธรรมอันดีงามของไทย	เด็ก เยาวชนประชาชนตำบลบ้านฉ้า	๑๐๐,๐๐๐	๑๐๐,๐๐๐	๑๐๐,๐๐๐	๑๐๐,๐๐๐	๑๐๐,๐๐๐	ร้อยละ ๘๐ ของประชาชนที่เข้าร่วมกิจกรรม	มีการสืบสานและอนุรักษ์ศิลปวัฒนธรรมประเพณีท้องถิ่น	กองการศึกษา
๓	โครงการจัดงานประเพณีแห่เทียนพรรษา	เพื่อส่งเสริมและสนับสนุนให้เด็ก เยาวชน และประชาชนได้สืบสาน พิธีทางศาสนา ประเพณีและวัฒนธรรมอันดีงามของไทย	เด็ก เยาวชนประชาชนตำบลบ้านฉ้า	๕๐,๐๐๐	๕๐,๐๐๐	๕๐,๐๐๐	๕๐,๐๐๐	๕๐,๐๐๐	ร้อยละ ๘๐ ของประชาชนที่เข้าร่วมกิจกรรม	มีการสืบสานและอนุรักษ์ศิลปวัฒนธรรมประเพณีท้องถิ่น	กองการศึกษา

รายละเอียดโครงการพัฒนา  
แผนพัฒนาท้องถิ่น (พ.ศ. ๒๕๖๖ - ๒๕๗๐)  
เทศบาลตำบลบ้านฉ้าย อำเภอดอกคำใต้ จังหวัดพะเยา

ก. ยุทธศาสตร์จังหวัดพะเยาที่ ๔ : สร้างคุณค่าและพัฒนาคุณภาพชีวิต

ข. ยุทธศาสตร์การพัฒนาขององค์กรปกครองส่วนท้องถิ่นในเขตจังหวัดพะเยาที่ ๒ : พัฒนาสังคม การศึกษา การสาธารณสุข ศาสนา และวัฒนธรรม

๒. ยุทธศาสตร์การพัฒนาทางการศึกษา วัฒนธรรมท้องถิ่น และนันทนาการ

๒.๒ แผนงานการศาสนาวัฒนธรรมและนันทนาการ

ที่	โครงการ	วัตถุประสงค์	เป้าหมาย (ผลผลิตของโครงการ)	งบประมาณ					ตัวชี้วัด (KPI)	ผลที่คาดว่าจะได้รับ	หน่วยงาน รับผิดชอบหลัก
				๒๕๖๖ (บาท)	๒๕๖๗ (บาท)	๒๕๖๘ (บาท)	๒๕๖๙ (บาท)	๒๕๗๐ (บาท)			
๔	โครงการสืบสานประเพณี ตานก๋วยสลาก	เพื่อส่งเสริมและสนับสนุนให้ เด็ก เยาวชน และประชาชนได้ สืบสาน พิธีทางศาสนา ประเพณีและวัฒนธรรมอันดี งามของไทย	เด็ก เยาวชนประชาชนตำบล บ้านฉ้าย	๓๐,๐๐๐	๓๐,๐๐๐	๓๐,๐๐๐	๓๐,๐๐๐	๓๐,๐๐๐	ร้อยละ ๘๐ ของ ประชาชนที่เข้าร่วม กิจกรรม	มีการสืบสานและ อนุรักษ์ศิลปวัฒนธรรม ประเพณีท้องถิ่น	กองการศึกษา
๕	โครงการสืบชะตาน้ำขุนน้ำ บ่อทราย	เพื่อส่งเสริมและสนับสนุนให้ เด็ก เยาวชน และประชาชนได้ สืบสาน พิธีทางศาสนา ประเพณีและวัฒนธรรมอันดี งามของไทย	เด็ก เยาวชนประชาชนตำบล บ้านฉ้าย	๓๐,๐๐๐	๓๐,๐๐๐	๓๐,๐๐๐	๓๐,๐๐๐	๓๐,๐๐๐	ร้อยละ ๘๐ ของ ประชาชนที่เข้าร่วม กิจกรรม	มีการสืบสานและ อนุรักษ์ศิลปวัฒนธรรม ประเพณีท้องถิ่น	กองการศึกษา
๖	โครงการบวงสรวงเจ้าพ่อล้านช้าง	เพื่อส่งเสริมและสนับสนุนให้ เด็ก เยาวชน และประชาชนได้ สืบสาน พิธีทางศาสนา ประเพณีและวัฒนธรรมอันดี งามของไทย	เด็ก เยาวชนประชาชนตำบล บ้านฉ้าย	๓๐,๐๐๐	๓๐,๐๐๐	๓๐,๐๐๐	๓๐,๐๐๐	๓๐,๐๐๐	ร้อยละ ๘๐ ของ ประชาชนที่เข้าร่วม กิจกรรม	มีการสืบสานและ อนุรักษ์ศิลปวัฒนธรรม ประเพณีท้องถิ่น	กองการศึกษา

รายละเอียดโครงการพัฒนา  
แผนพัฒนาท้องถิ่น (พ.ศ. ๒๕๖๖ - ๒๕๗๐)  
เทศบาลตำบลบ้านฉ้า อำเภอดอกคำใต้ จังหวัดพะเยา

ก. ยุทธศาสตร์จังหวัดพะเยาที่ ๔ : สร้างคุณค่าและพัฒนาคุณภาพชีวิต

ข. ยุทธศาสตร์การพัฒนาขององค์กรปกครองส่วนท้องถิ่นในเขตจังหวัดพะเยาที่ ๒ : พัฒนาสังคม การศึกษา การสาธารณสุข ศาสนา และวัฒนธรรม

๒. ยุทธศาสตร์การพัฒนาทางการศึกษา วัฒนธรรมท้องถิ่น และนันทนาการ

๒.๒ แผนงานการศาสนาวัฒนธรรมและนันทนาการ

ที่	โครงการ	วัตถุประสงค์	เป้าหมาย (ผลผลิตของโครงการ)	งบประมาณ					ตัวชี้วัด (KPI)	ผลที่คาดว่าจะได้รับ	หน่วยงาน รับผิดชอบหลัก
				๒๕๖๖ (บาท)	๒๕๖๗ (บาท)	๒๕๖๘ (บาท)	๒๕๖๙ (บาท)	๒๕๗๐ (บาท)			
๗	โครงการแข่งขันกีฬา ประชาชน เยาวชนตำบลบ้านฉ้าด้านยาเสพติด ประจำปี	เพื่อจัดการแข่งขันกีฬา ประชาชน เยาวชนตำบลบ้าน ฉ้า ด้านยาเสพติดประจำปี	เยาวชน - ประชาชนตำบล บ้านฉ้า	๗๐,๐๐๐	๗๐,๐๐๐	๗๐,๐๐๐	๗๐,๐๐๐	๗๐,๐๐๐	ร้อยละ ๘๐ ของ เยาวชนและ ประชาชนที่เข้าร่วม กิจกรรม	ประชาชนและเยาวชน ในเขตพื้นที่เทศบาลมี สุขภาพแข็งแรงสมบูรณ์	กองการศึกษา
๘	โครงการแข่งขันกีฬาศูนย์พัฒนา เด็กเล็ก	เพื่อจ่ายเป็นค่าใช้จ่ายในการ จัดการแข่งขันกีฬาศูนย์พัฒนา เด็กเล็กตำบลบ้านฉ้า	นักเรียนของศูนย์พัฒนาเด็ก เล็กสังกัดเทศบาลตำบลบ้าน ฉ้า	๓๐,๐๐๐	๓๐,๐๐๐	๓๐,๐๐๐	๓๐,๐๐๐	๓๐,๐๐๐	ร้อยละ ๘๐ ของ นักเรียนที่เข้าร่วม กิจกรรม	นักเรียนมีสุขภาพ แข็งแรงสมบูรณ์	กองการศึกษา
รวม ๘ โครงการ		-	-	๖๔๐,๐๐๐	๖๔๐,๐๐๐	๖๔๐,๐๐๐	๖๔๐,๐๐๐	๖๔๐,๐๐๐	-	-	-

รายละเอียดโครงการพัฒนา  
แผนพัฒนาท้องถิ่น (พ.ศ. ๒๕๖๖ - ๒๕๗๐)  
เทศบาลตำบลบ้านฉ้าย อำเภอดอกคำใต้ จังหวัดพะเยา

ก. ยุทธศาสตร์จังหวัดเชียงรายที่ ๔ : สร้างคุณค่าและพัฒนาคุณภาพชีวิตของประชาชน

ข. ยุทธศาสตร์การพัฒนาขององค์กรปกครองส่วนท้องถิ่นในเขตจังหวัดเชียงรายที่ ๑ : พัฒนาสาธารณสุขและการกีฬา

๓. ยุทธศาสตร์การพัฒนาด้านคุณภาพชีวิต การป้องกันบรรเทาสาธารณภัย และการสาธารณสุข

๓.๑ แผนงานรักษาความสงบภายใน

ที่	โครงการ	วัตถุประสงค์	เป้าหมาย (ผลผลิตของโครงการ)	งบประมาณ					ตัวชี้วัด (KPI)	ผลที่คาดว่าจะได้รับ	หน่วยงาน รับผิดชอบ หลัก
				๒๕๖๖ (บาท)	๒๕๖๗ (บาท)	๒๕๖๘ (บาท)	๒๕๖๙ (บาท)	๒๕๗๐ (บาท)			
๑	โครงการพัฒนาศักยภาพอาสาสมัครป้องกันภัยฝ่ายพลเรือน (อปพร.) ด้านการป้องกันและบรรเทาสาธารณภัย	เพื่อเพิ่มศักยภาพด้านการป้องกันและบรรเทาสาธารณภัยให้แก่ อปพร.	อปพร. สังกัดเทศบาลบ้านฉ้าย	๑๐๐,๐๐๐	๑๐๐,๐๐๐	๑๐๐,๐๐๐	๑๐๐,๐๐๐	๑๐๐,๐๐๐	อปพร.ปฏิบัติงานได้อย่างถูกต้อง ร้อยละ ๘๐	ประชาชนมีความปลอดภัยในชีวิตและทรัพย์สินมากขึ้น	สำนักปลัด/ ฝ่ายป้องกันและบรรเทาสาธารณภัย
๒	โครงการฝึกอบรมให้ความรู้ด้านการป้องกันและบรรเทาสาธารณภัยสถานศึกษาและประชาชนทั่วไป	เพื่อให้ความรู้เบื้องต้นในการป้องกันและบรรเทาสาธารณภัยสถานศึกษาและประชาชนทั่วไป	นักเรียนในสถานศึกษาและประชาชนทั่วไปเขตเทศบาลตำบลบ้านฉ้าย	๔๐,๐๐๐	๔๐,๐๐๐	๔๐,๐๐๐	๔๐,๐๐๐	๔๐,๐๐๐	นักเรียนและประชาชนทั่วไปมีความปลอดภัยในชีวิตและทรัพย์สินมากขึ้น ร้อยละ ๕๐	นักเรียนมีความปลอดภัยในชีวิตและทรัพย์สิน	สำนักปลัด/ ฝ่ายป้องกันและบรรเทาสาธารณภัย
๓	โครงการพัฒนาศักยภาพพนักงานฝ่ายป้องกันและบรรเทาสาธารณภัย	เพื่อพัฒนาศักยภาพพนักงานของพนักงานฝ่ายป้องกันและบรรเทาสาธารณภัย	พนักงานฝ่ายป้องกันและบรรเทาสาธารณภัย	๕๐,๐๐๐	๕๐,๐๐๐	๕๐,๐๐๐	๕๐,๐๐๐	๕๐,๐๐๐	กลุ่มเป้าหมายมีศักยภาพในการปฏิบัติงานมากยิ่งขึ้น ร้อยละ ๗๐	พนักงานฝ่ายป้องกันบรรเทาสาธารณภัยมีศักยภาพในการปฏิบัติงานมากยิ่งขึ้น	สำนักปลัด/ ฝ่ายป้องกันและบรรเทาสาธารณภัย
๔	โครงการฝึกซ้อมแผนป้องกันอุบัติภัยทางท้องถิ่น	เพื่อเป็นการฝึกซ้อมแผนป้องกันอุบัติภัยท้องถิ่นประจำปี	พนักงานฝ่ายป้องกันและบรรเทาสาธารณภัย	๒๐,๐๐๐	๒๐,๐๐๐	๒๐,๐๐๐	๒๐,๐๐๐	๒๐,๐๐๐	กลุ่มเป้าหมายมีศักยภาพในการปฏิบัติงานมากยิ่งขึ้น ร้อยละ ๗๐	พนักงานฝ่ายป้องกันบรรเทาสาธารณภัยมีศักยภาพในการปฏิบัติงานมากยิ่งขึ้น	สำนักปลัด/ ฝ่ายป้องกันและบรรเทาสาธารณภัย
				๒๑๐,๐๐๐	๒๑๐,๐๐๐	๒๑๐,๐๐๐	๒๑๐,๐๐๐	๒๑๐,๐๐๐			

**รายละเอียดโครงการพัฒนา**  
**แผนพัฒนาท้องถิ่น (พ.ศ. ๒๕๖๖ - ๒๕๗๐)**  
**เทศบาลตำบลบ้านฉ้าย อำเภอดอกคำใต้ จังหวัดพะเยา**

ก. ยุทธศาสตร์จังหวัดเชียงรายที่ ๔ : สร้างคุณค่าและพัฒนาคุณภาพชีวิตของประชาชน

ข. ยุทธศาสตร์การพัฒนาขององค์กรปกครองส่วนท้องถิ่นในเขตจังหวัดเชียงรายที่ ๑ : พัฒนาสาธารณสุขและการกีฬา

๓. ยุทธศาสตร์การพัฒนาด้านคุณภาพชีวิต การป้องกันบรรเทาสาธารณภัย และการสาธารณสุข

**๓.๑ แผนงานรักษาความสงบภายใน**

ที่	โครงการ	วัตถุประสงค์	เป้าหมาย (ผลผลิตของโครงการ)	งบประมาณ					ตัวชี้วัด (KPI)	ผลที่คาดว่าจะได้รับ	หน่วยงาน รับผิดชอบ หลัก
				๒๕๖๖ (บาท)	๒๕๖๗ (บาท)	๒๕๖๘ (บาท)	๒๕๖๙ (บาท)	๒๕๗๐ (บาท)			
๕	โครงการให้ความช่วยเหลือประชาชนกรณีเหยี่ยวาหรือพื้นที่หลังเกิดสาธารณภัย	เพื่อช่วยเหลือและเยียวยาหรือฟื้นฟูหลังเกิดสาธารณภัยให้ประชาชนในพื้นที่	ประชาชนในพื้นที่ตำบลบ้านฉ้าย	๕๐๐,๐๐๐	๕๐๐,๐๐๐	๕๐๐,๐๐๐	๕๐๐,๐๐๐	๕๐๐,๐๐๐	ร้อยละของจำนวนผู้ที่ได้รับการช่วยเหลือ	ผู้ได้รับความเดือดร้อนได้รับการช่วยเหลือให้มีชีวิตความเป็นอยู่ที่ดีขึ้น	สำนักปลัด/ ฝ่ายป้องกันและบรรเทาสาธารณภัย
๖	โครงการช่วยเหลือประชาชนตามอำนาจหน้าที่ ด้านการบรรเทาสาธารณภัย	เพื่อช่วยแก้ไขปัญหาให้ประชาชนในพื้นที่ตำบลบ้านฉ้าย	ประชาชนในพื้นที่ตำบลบ้านฉ้าย	๕๐๐,๐๐๐	๕๐๐,๐๐๐	๕๐๐,๐๐๐	๕๐๐,๐๐๐	๕๐๐,๐๐๐	ร้อยละของจำนวนผู้ที่ได้รับการช่วยเหลือ	ผู้ได้รับความเดือดร้อนได้รับการช่วยเหลือให้มีชีวิตความเป็นอยู่ที่ดี	สำนักปลัด/ ฝ่ายป้องกันและบรรเทาสาธารณภัย
๗	โครงการชุมชนปลอดภัย	เพื่อจัดการฝึกอบรมให้ความรู้ด้านการป้องกันให้แก่ประชาชนในเขตพื้นที่	ประชาชนทั่วไป	๑๐,๐๐๐	๑๐,๐๐๐	๑๐,๐๐๐	๑๐,๐๐๐	๑๐,๐๐๐	ผู้เข้าอบรมมีความรู้ร้อยละ ๘๐	ประชาชนมีความปลอดภัยในชีวิตและทรัพย์สิน	สำนักปลัด/ ฝ่ายป้องกันและบรรเทาสาธารณภัย
๘	โครงการฝึกอบรมชุดปฏิบัติการจิตอาสาภัยพิบัติประจำองค์กรปกครองส่วนท้องถิ่น	เพื่อเสริมสร้างศักยภาพในการช่วยเหลือประชาชนเมื่อเกิดภัยพิบัติ	ชุดปฏิบัติการจิตอาสาภัยพิบัติประจำเทศบาลตำบลบ้านฉ้าย	๓๐,๐๐๐	๓๐,๐๐๐	๓๐,๐๐๐	๓๐,๐๐๐	๓๐,๐๐๐	ชุดปฏิบัติการจิตอาสาภัยพิบัติฯ ปฏิบัติงานได้ร้อยละ ๘๐	ประชาชนมีความปลอดภัยในชีวิตและทรัพย์สิน	สำนักปลัด/ ฝ่ายป้องกันและบรรเทาสาธารณภัย
๙	โครงการฝึกซ้อมแผนป้องกันระงับอัคคีภัย	เพื่อเป็นการฝึกซ้อมแผนป้องกันอัคคีภัยประจำปี	พื้นที่ในเขตเทศบาลตำบลบ้านฉ้าย	๒๐,๐๐๐	๒๐,๐๐๐	๒๐,๐๐๐	๒๐,๐๐๐	๒๐,๐๐๐	จำนวนผู้เข้าร่วมร้อยละ ๘๐	ประชาชนมีความปลอดภัยในชีวิตและทรัพย์สิน	สำนักปลัด/ ฝ่ายป้องกันและบรรเทาสาธารณภัย
๑๐	โครงการป้องกันและแก้ไขปัญหาเสพติดในชุมชน	เพื่อสร้างเสริมความรู้และการป้องกันการติดยาเสพติดในชุมชน	พื้นที่ในเขตเทศบาลตำบลบ้านฉ้าย	๕๐,๐๐๐	๕๐,๐๐๐	๕๐,๐๐๐	๕๐,๐๐๐	๕๐,๐๐๐	จำนวนผู้เข้าร่วมร้อยละ ๘๐	ประชาชนในพื้นที่ห่างไกลจากยาเสพติด	สำนักปลัด/ ฝ่ายป้องกันและบรรเทาสาธารณภัย
				๑,๑๑๐,๐๐๐	๑,๑๑๐,๐๐๐	๑,๑๑๐,๐๐๐	๑,๑๑๐,๐๐๐	๑,๑๑๐,๐๐๐			
<b>รวม</b>	<b>๑๐</b>	<b>โครงการ</b>	<b>-</b>	<b>๑,๓๒๐,๐๐๐</b>	<b>๑,๓๒๐,๐๐๐</b>	<b>๑,๓๒๐,๐๐๐</b>	<b>๑,๓๒๐,๐๐๐</b>	<b>๑,๓๒๐,๐๐๐</b>	<b>-</b>	<b>-</b>	



รายละเอียดโครงการพัฒนา  
แผนพัฒนาท้องถิ่น (พ.ศ. ๒๕๖๖ - ๒๕๗๐)  
เทศบาลตำบลบ้านถ้ำ อำเภอดอกคำใต้ จังหวัดพะเยา

ก. ยุทธศาสตร์จังหวัดเชียงรายที่ ๔ : สร้างคุณค่าและพัฒนาคุณภาพชีวิตของประชาชน

ข. ยุทธศาสตร์การพัฒนาขององค์กรปกครองส่วนท้องถิ่นในเขตจังหวัดเชียงรายที่ ๑ : พัฒนาสาธารณสุขและการกีฬา

๓. ยุทธศาสตร์การพัฒนาด้านคุณภาพชีวิต การป้องกันบรรเทาสาธารณภัย และการสาธารณสุข

๓.๒ แผนงานสาธารณสุข

ที่	โครงการ	วัตถุประสงค์	เป้าหมาย (ผลผลิตของโครงการ)	งบประมาณ					ตัวชี้วัด (KPI)	ผลที่คาดว่าจะได้รับ	หน่วยงาน รับผิดชอบ หลัก
				๒๕๖๖ (บาท)	๒๕๖๗ (บาท)	๒๕๖๘ (บาท)	๒๕๖๙ (บาท)	๒๕๗๐ (บาท)			
๑	โครงการบ้านถ้ำน้อย	เพื่อส่งเสริมให้ประชาชนในเขตพื้นที่รักษาความสะอาดและปรับภูมิทัศน์บ้านเรือนตนเองให้ถูกสุขอนามัยเบื้องต้น	ประชาชนในเขตเทศบาล	๑๕,๐๐๐	๑๕,๐๐๐	๑๕,๐๐๐	๑๕,๐๐๐	๑๕,๐๐๐	จำนวนผู้เข้าร่วมโครงการ ร้อยละ ๘๐	ชุมชนในเขตพื้นที่ ๑๒ หมู่บ้าน มีภูมิทัศน์ที่สะอาดสวยงามน่ามอง	กองสาธารณสุขฯ
๒	โครงการอาสาบริบาลท้องถิ่นเพื่อดูแลผู้สูงอายุที่มีภาวะพึ่งพิง	เพื่อดูแลผู้ดูแลผู้สูงอายุที่มีภาวะพึ่งพิง	ผู้สูงอายุที่มีภาวะพึ่งพิงตำบลบ้านถ้ำ	๑๒๐,๐๐๐	๑๒๐,๐๐๐	๑๒๐,๐๐๐	๑๒๐,๐๐๐	๑๒๐,๐๐๐	ผู้สูงอายุที่มีภาวะพึ่งพิงได้รับการดูแล มีคุณภาพชีวิตที่ดีขึ้น ร้อยละ ๘๐	ผู้สูงอายุที่มีภาวะพึ่งพิงมีคุณภาพชีวิตที่ดีขึ้น	กองสาธารณสุขฯ
๓	โครงการฝึกอบรมอาสาบริบาลท้องถิ่น	เพื่อให้ความรู้แก่อาสาสมัครบริบาลท้องถิ่นในการดูแลผู้ดูแลผู้สูงอายุที่มีภาวะพึ่งพิง	ผู้สูงอายุที่มีภาวะพึ่งพิงตำบลบ้านถ้ำ	๑๐๐,๐๐๐	๑๐๐,๐๐๐	๑๐๐,๐๐๐	๑๐๐,๐๐๐	๑๐๐,๐๐๐	ผู้สูงอายุที่มีภาวะพึ่งพิงได้รับการดูแล มีคุณภาพชีวิตที่ดีขึ้น ร้อยละ ๘๐	ผู้สูงอายุที่มีภาวะพึ่งพิงมีคุณภาพชีวิตที่ดีขึ้น	กองสาธารณสุขฯ
๔	โครงการสัปดาห์ปลอดโรค คนปลอดภัยจากโรคพิษสุนัขบ้าตามพระปณิธานศาสตราจารย์ ดร. สมเด็จพระเจ้าฟ้า กรมพระศรีสวางควัฒนวรชัตติยราชนารี	เพื่อป้องกันการเกิดโรคพิษสุนัขบ้าระบาดในชุมชน	ประชาชนในเขตเทศบาล	๓๐,๐๐๐	๓๐,๐๐๐	๓๐,๐๐๐	๓๐,๐๐๐	๓๐,๐๐๐	ผู้เข้าร่วมโครงการ ร้อยละ ๘๐	ประชาชนมีความรู้ความเข้าใจและป้องกันการระบาดของโรคพิษสุนัขบ้า	กองสาธารณสุขฯ
				๒๖๕,๐๐๐	๒๖๕,๐๐๐	๒๖๕,๐๐๐	๒๖๕,๐๐๐	๒๖๕,๐๐๐			

**รายละเอียดโครงการพัฒนา**  
**แผนพัฒนาท้องถิ่น (พ.ศ. ๒๕๖๖ - ๒๕๗๐)**  
**เทศบาลตำบลบ้านถ้ำ อำเภอดอกคำใต้ จังหวัดพะเยา**

ก. ยุทธศาสตร์จังหวัดเชียงรายที่ ๔ : สร้างคุณค่าและพัฒนาคุณภาพชีวิตของประชาชน

ข. ยุทธศาสตร์การพัฒนาขององค์กรปกครองส่วนท้องถิ่นในเขตจังหวัดเชียงรายที่ ๑ : พัฒนาสาธารณสุขและการกีฬา

๓. ยุทธศาสตร์การพัฒนาด้านคุณภาพชีวิต การป้องกันบรรเทาสาธารณภัย และสาธารณสุข

**๓.๒ แผนงานสาธารณสุข**

ที่	โครงการ	วัตถุประสงค์	เป้าหมาย (ผลผลิตของโครงการ)	งบประมาณ					ตัวชี้วัด (KPI)	ผลที่คาดว่าจะได้รับ	หน่วยงาน รับผิดชอบ หลัก
				๒๕๖๖ (บาท)	๒๕๖๗ (บาท)	๒๕๖๘ (บาท)	๒๕๖๙ (บาท)	๒๕๗๐ (บาท)			
๕	โครงการอบรมพัฒนาศักยภาพ แกนนำในการควบคุมป้องกัน โรคติดต่อในชุมชน	เพื่อให้แกนนำมีความรู้ใน การควบคุมและป้องกันโรค ติดต่อในชุมชน	ประชาชนในเขตเทศบาล	๑๐,๐๐๐	๑๐,๐๐๐	๑๐,๐๐๐	๑๐,๐๐๐	๑๐,๐๐๐	ผู้เข้าร่วมโครงการ ร้อยละ ๘๐	ประชาชนในพื้นที่ มีสุขภาพแข็งแรง	กองสาธารณสุขฯ
๖	โครงการอบรมพัฒนาศักยภาพ คณะกรรมการนิเทศติดตามการ ดำเนินงานศูนย์สาธารณสุขมูลฐาน ชุมชน	เพื่อสร้างเสริมและพัฒนา ศักยภาพคณะกรรมการนิเทศ ติดตามการดำเนินงานศูนย์ สาธารณสุขมูลฐานชุมชน	คณะกรรมการนิเทศติดตาม การดำเนินงานศูนย์ สาธารณสุขมูลฐานชุมชน	๕,๐๐๐	๕,๐๐๐	๕,๐๐๐	๕,๐๐๐	๕,๐๐๐	ผู้เข้าร่วมโครงการ ร้อย ละ ๘๐	ประชาชนในพื้นที่ที่มี สุขภาพแข็งแรง	กองสาธารณสุขฯ
๗	โครงการอบรมพัฒนาศักยภาพ คณะกรรมการคุ้มครองผู้บริโภค การตรวจสอบแก้ไขปัญหา ข้อร้องเรียน ร้องทุกข์และการ อนามัยสิ่งแวดล้อมอันจะมีผล หรืออาจจะมีผลต่อสุขภาพ และคุณภาพชีวิตของประชาชน	เพื่อแก้ไขปัญหาข้อร้องเรียน ร้องทุกข์ของผู้บริโภคในเขต พื้นที่	ประชาชนในเขตเทศบาล	๑๐,๐๐๐	๑๐,๐๐๐	๑๐,๐๐๐	๑๐,๐๐๐	๑๐,๐๐๐	ประชาชนได้รับความ คุ้มครอง ร้อยละ ๘๐	ประชาชนในพื้นที่ มีสุขภาพแข็งแรง	กองสาธารณสุขฯ
๘	โครงการรณรงค์ควบคุมป้องกัน โรคติดต่อ	เพื่อให้ประชาชนมีความรู้ ในการป้องกันโรคติดต่อ	ประชาชนในเขตเทศบาล	๒๐,๐๐๐	๒๐,๐๐๐	๒๐,๐๐๐	๒๐,๐๐๐	๒๐,๐๐๐	ประชาชนได้รับความรู้ ร้อยละ ๘๐	ประชาชนในพื้นที่ มีสุขภาพแข็งแรง	กองสาธารณสุขฯ
				๔๕,๐๐๐	๔๕,๐๐๐	๔๕,๐๐๐	๔๕,๐๐๐	๔๕,๐๐๐			

รายละเอียดโครงการพัฒนา  
แผนพัฒนาท้องถิ่น (พ.ศ. ๒๕๖๖ - ๒๕๗๐)  
เทศบาลตำบลบ้านถ้ำ อำเภอดอกคำใต้ จังหวัดพะเยา

ก. ยุทธศาสตร์จังหวัดเชียงรายที่ ๔ : สร้างคุณค่าและพัฒนาคุณภาพชีวิตของประชาชน

ข. ยุทธศาสตร์การพัฒนาขององค์กรปกครองส่วนท้องถิ่นในเขตจังหวัดเชียงรายที่ ๑ : พัฒนาสาธารณสุขและการกีฬา

๓. ยุทธศาสตร์การพัฒนาด้านคุณภาพชีวิต การป้องกันบรรเทาสาธารณภัย และการสาธารณสุข

๓.๒ แผนงานสาธารณสุข

ที่	โครงการ	วัตถุประสงค์	เป้าหมาย (ผลผลิตของโครงการ)	งบประมาณ					ตัวชี้วัด (KPI)	ผลที่คาดว่าจะได้รับ	หน่วยงาน รับผิดชอบ หลัก
				๒๕๖๖ (บาท)	๒๕๖๗ (บาท)	๒๕๖๘ (บาท)	๒๕๖๙ (บาท)	๒๕๗๐ (บาท)			
๙	โครงการป้องกันและระงับโรคติดต่อ	เพื่อให้ประชาชนปลอดภัยจากโรคติดต่อ	ประชาชนในเขตเทศบาล	๔๐,๐๐๐	๔๐,๐๐๐	๔๐,๐๐๐	๔๐,๐๐๐	๔๐,๐๐๐	ประชาชนได้รับความรู้ร้อยละ ๘๐	ประชาชนในพื้นที่มีสุขภาพแข็งแรง	กองสาธารณสุขฯ
๑๐	โครงการร่วมทำ ร่วมคิด พิชิตยูงร้าย	เพื่อให้ประชาชนปลอดภัยจากโรคที่เกิดจากยูง	ประชาชนในเขตเทศบาล	๕๐,๐๐๐	๕๐,๐๐๐	๕๐,๐๐๐	๕๐,๐๐๐	๕๐,๐๐๐	ประชาชนได้รับความรู้ร้อยละ ๘๐	ประชาชนในพื้นที่มีสุขภาพแข็งแรง	กองสาธารณสุขฯ
	โครงการอบรมพัฒนาศักยภาพแกนนำในการควบคุมป้องกันโรคเอดส์เพื่อลดจำนวนผู้ป่วยรายใหม่ในชุมชน	เพื่อป้องกันและควบคุมโรคเอดส์รวมไปถึงลดจำนวนผู้ป่วยรายใหม่ในชุมชน	ประชาชนในเขตเทศบาล	๒๐,๐๐๐	๒๐,๐๐๐	๒๐,๐๐๐	๒๐,๐๐๐	๒๐,๐๐๐	จำนวนผู้ป่วยรายใหม่ลดลงร้อยละ ๘๐	ตำบลบ้านถ้ำมีผู้ป่วยโรคเอดส์ลดจำนวนลงจนหมดไป	กองสาธารณสุขฯ
๑๒	โครงการพัฒนาศักยภาพผู้นำชุมชนและประชาชนด้านการส่งเสริมสุขภาพการควบคุมและป้องกันโรคในชุมชนตำบลบ้านถ้ำ	เพื่อสร้างเสริมและพัฒนาผู้นำชุมชนและประชาชนด้านการส่งเสริมสุขภาพการควบคุมและป้องกันโรคในชุมชนตำบลบ้านถ้ำ	ประชาชนในเขตเทศบาล	๕,๐๐๐	๕,๐๐๐	๕,๐๐๐	๕,๐๐๐	๕,๐๐๐	จำนวนผู้เข้าร่วมร้อยละ ๘๐	ประชาชนในพื้นที่มีสุขภาพแข็งแรง	กองสาธารณสุขฯ
				๑๑๕,๐๐๐	๑๑๕,๐๐๐	๑๑๕,๐๐๐	๑๑๕,๐๐๐	๑๑๕,๐๐๐			

รายละเอียดโครงการพัฒนา  
แผนพัฒนาท้องถิ่น (พ.ศ. ๒๕๖๖ - ๒๕๗๐)  
เทศบาลตำบลบ้านถ้ำ อำเภอดอกคำใต้ จังหวัดพะเยา

ก. ยุทธศาสตร์จังหวัดเชียงรายที่ ๔ : สร้างคุณค่าและพัฒนาคุณภาพชีวิตของประชาชน

ข. ยุทธศาสตร์การพัฒนาขององค์กรปกครองส่วนท้องถิ่นในเขตจังหวัดเชียงรายที่ ๑ : พัฒนาสาธารณสุขและการกีฬา

๓. ยุทธศาสตร์การพัฒนาด้านคุณภาพชีวิต การป้องกันบรรเทาสาธารณภัย และการสาธารณสุข

๓.๒ แผนงานสาธารณสุข

ที่	โครงการ	วัตถุประสงค์	เป้าหมาย (ผลผลิตของโครงการ)	งบประมาณ					ตัวชี้วัด (KPI)	ผลที่คาดว่าจะได้รับ	หน่วยงาน รับผิดชอบ หลัก
				๒๕๖๖ (บาท)	๒๕๖๗ (บาท)	๒๕๖๘ (บาท)	๒๕๖๙ (บาท)	๒๕๗๐ (บาท)			
๑๓	โครงการป้องกันและแก้ไขปัญหาโรคขาดสารไอโอดีนอย่างเข้มแข็งและยั่งยืน	เพื่อส่งเสริมให้ประชาชนมีความรู้เกี่ยวกับการขาดไอโอดีน	ประชาชนในเขตเทศบาล	๕,๐๐๐	๕,๐๐๐	๕,๐๐๐	๕,๐๐๐	๕,๐๐๐	จำนวนผู้เข้าร่วมร้อยละ ๘๐	ประชาชนในพื้นที่มีสุขภาพแข็งแรง	กองสาธารณสุข
๑๔	โครงการจัดการปัญหาข้อร้องเรียนด้านสุขาภิบาลและสิ่งแวดล้อม	เพื่อแก้ไขปัญหาข้อร้องเรียนด้านสุขาภิบาลและสิ่งแวดล้อม	ประชาชนในเขตเทศบาล	๕,๐๐๐	๕,๐๐๐	๕,๐๐๐	๕,๐๐๐	๕,๐๐๐	ประชาชนได้รับความคุ้มครอง ร้อยละ ๘๐	ประชาชนในพื้นที่มีสุขภาพแข็งแรง	กองสาธารณสุข
๑๕	อุดหนุนคณะกรรมการหมู่บ้าน (จำนวน ๑๒ หมู่บ้าน) ตามโครงการพระราชดำริด้านสาธารณสุข	เพื่อส่งเสริมให้ประชาชนในเขตพื้นที่ ๑๒ หมู่บ้านมีสุขภาพที่แข็งแรง	อุดหนุนคณะกรรมการ หมู่ ๑ - ๑๒ หมู่ละ ๒๐,๐๐๐ บาท	๒๔๐,๐๐๐	๒๔๐,๐๐๐	๒๔๐,๐๐๐	๒๔๐,๐๐๐	๒๔๐,๐๐๐	จำนวนผู้เข้าร่วมร้อยละ ๘๐ ของเป้าหมาย	ประชาชนตำบลบ้านถ้ำมีสุขภาพแข็งแรง	กองสาธารณสุข
๑๖	โครงการอาหารปลอดภัย	เพื่อให้ประชาชนได้บริโภคอาหารที่สะอาดปลอดภัยจากสถานประกอบการที่ได้มาตรฐาน	ประชาชนตำบลบ้านถ้ำ	๒๐,๐๐๐	๒๐,๐๐๐	๒๐,๐๐๐	๒๐,๐๐๐	๒๐,๐๐๐	จำนวนสถานประกอบการเข้าร่วมร้อยละ ๘๐	ประชาชนตำบลบ้านถ้ำมีสุขภาพแข็งแรง	กองสาธารณสุข
๑๗	โครงการบริหารจัดการระบบการแพทย์ฉุกเฉินของเทศบาลตำบลบ้านถ้ำ (สำนักปลัด)	เพื่อบริหารจัดการระบบการแพทย์ฉุกเฉินให้เข้าถึงประชาชนอย่างมีประสิทธิภาพ	ประชาชนตำบลบ้านถ้ำ	๕๐,๐๐๐	๕๐,๐๐๐	๕๐,๐๐๐	๕๐,๐๐๐	๕๐,๐๐๐	ประชาชนที่เผชิญเหตุได้รับการร้อยละ ๘๐	ประชาชนตำบลบ้านถ้ำมีสุขภาพแข็งแรงปลอดภัย	สำนักปลัด/ ฝ่ายป้องกันและบรรเทาสาธารณภัย
				๓๒๐,๐๐๐	๓๒๐,๐๐๐	๓๒๐,๐๐๐	๓๒๐,๐๐๐	๓๒๐,๐๐๐			
รวม	๑๗	โครงการ	-	๗๔๕,๐๐๐	๗๔๕,๐๐๐	๗๔๕,๐๐๐	๗๔๕,๐๐๐	๗๔๕,๐๐๐	-	-	

รายละเอียดโครงการพัฒนา  
แผนพัฒนาท้องถิ่น (พ.ศ. ๒๕๖๖ - ๒๕๗๐)  
เทศบาลตำบลบ้านถ้ำ อำเภอดอกคำใต้ จังหวัดพะเยา

ก. ยุทธศาสตร์จังหวัดเชียงรายที่ ๔ : สร้างคุณค่าและพัฒนาคุณภาพชีวิตของประชาชน

ข. ยุทธศาสตร์การพัฒนาขององค์กรปกครองส่วนท้องถิ่นในเขตจังหวัดเชียงรายที่ ๑ : พัฒนาสาธารณสุขและการกีฬา

๓. ยุทธศาสตร์การพัฒนาด้านคุณภาพชีวิต การป้องกันบรรเทาสาธารณภัย และการสาธารณสุข

๓.๓ แผนงานสังคมสงเคราะห์

ที่	โครงการ	วัตถุประสงค์	เป้าหมาย (ผลผลิตของโครงการ)	งบประมาณ					ตัวชี้วัด (KPI)	ผลที่คาดว่าจะได้รับ	หน่วยงาน รับผิดชอบ หลัก
				๒๕๖๖ (บาท)	๒๕๖๗ (บาท)	๒๕๖๘ (บาท)	๒๕๖๙ (บาท)	๒๕๗๐ (บาท)			
๑	โครงการช่วยเหลือประชาชน ในการแก้ไขปัญหาความยากจนและ สวัสดิการอื่นๆแก่ผู้ด้อยโอกาสและ ผู้ยากจน ครอบครัวยุติธรรมรายได้น้อย ผู้ยากไร้ ผู้มีสติไม่สมประกอบ	เพื่อเป็นการแก้ไขปัญหา ความยากจนให้แก่กลุ่มผู้มี ความยากจน ผู้ด้อยโอกาส ฯลฯ	ผู้ยากจน ผู้ด้อยโอกาส ผู้มีรายได้น้อยผู้ยากไร้และ ผู้มีสติไม่สมประกอบ	๓๐,๐๐๐	๓๐,๐๐๐	๓๐,๐๐๐	๓๐,๐๐๐	๓๐,๐๐๐	กลุ่มเป้าหมาย ได้รับการช่วยเหลือ ร้อยละ ๘๐	ประชาชนมีรายได้ เพิ่มขึ้น	สำนักปลัด /ฝ่ายอำนวยการ
รวม ๑ โครงการ		-	-	๓๐,๐๐๐	๓๐,๐๐๐	๓๐,๐๐๐	๓๐,๐๐๐	๓๐,๐๐๐	-	-	

**รายละเอียดโครงการพัฒนา  
แผนพัฒนาท้องถิ่น (พ.ศ. ๒๕๖๖ - ๒๕๗๐)  
เทศบาลตำบลบ้านถ้ำ อำเภอดอกคำใต้ จังหวัดพะเยา**

ก. ยุทธศาสตร์จังหวัดเชียงรายที่ ๔ : สร้างคุณค่าและพัฒนาคุณภาพชีวิตของประชาชน

ข. ยุทธศาสตร์การพัฒนาขององค์กรปกครองส่วนท้องถิ่นในเขตจังหวัดเชียงรายที่ ๑ : พัฒนาสาธารณสุขและการกีฬา

๓. ยุทธศาสตร์การพัฒนาด้านคุณภาพชีวิต การป้องกันบรรเทาสาธารณภัย และการสาธารณสุข

**๓.๔ แผนงานเสริมสร้างความเข้มแข็งของชุมชน**

ที่	โครงการ	วัตถุประสงค์	เป้าหมาย (ผลผลิตของโครงการ)	งบประมาณ					ตัวชี้วัด (KPI)	ผลที่คาดว่าจะได้รับ	หน่วยงาน รับผิดชอบ หลัก
				๒๕๖๖ (บาท)	๒๕๖๗ (บาท)	๒๕๖๘ (บาท)	๒๕๖๙ (บาท)	๒๕๗๐ (บาท)			
๑	โครงการป้องกันและแก้ไข ปัญหาความรุนแรงต่อเด็ก สตรีและบุคคลในครอบครัว	เพื่อให้สังคมและชุมชนมีส่วนร่วม ในการป้องกัน แก้ไขปัญหา และสร้างเครือข่าย เฝ้าระวัง ปัญหาในพื้นที่	เด็ก สตรี และบุคคลใน ครอบครัว	๒๐,๐๐๐	๒๐,๐๐๐	๒๐,๐๐๐	๒๐,๐๐๐	๒๐,๐๐๐	กลุ่มเป้าหมาย ได้รับการช่วยเหลือ ร้อยละ ๘๐	ชุมชนตำบลบ้านถ้ำ ปราศจากความรุนแรง ในครอบครัว	สำนักปลัด/ ฝ่ายอำนวยการ
๒	โครงการพัฒนาคุณภาพชีวิตผู้พิการ และประชาชนในเขตเทศบาล ตำบลบ้านถ้ำ	เพื่อเป็นการพัฒนาศักยภาพของ กลุ่มผู้พิการให้อยู่ในสังคม ได้อย่างเหมาะสม	ผู้พิการในเขตเทศบาล	๒๐,๐๐๐	๒๐,๐๐๐	๒๐,๐๐๐	๒๐,๐๐๐	๒๐,๐๐๐	กลุ่มเป้าหมาย ได้รับการช่วยเหลือ ร้อยละ ๘๐	ผู้พิการตระหนักถึง คุณค่าของตนเอง อย่างเหมาะสม	สำนักปลัด/ ฝ่ายอำนวยการ
๓	โครงการป้องกันและแก้ไขปัญหา การตั้งครุฑก่อกวนวัยอันควร	เพื่อเสริมสร้างความรู้ความ เข้าใจแก่เยาวชนในการ ป้องกันตนเองอย่างถูกต้อง	เด็กและเยาวชนพื้นที่ในเขต เทศบาล	๒๐,๐๐๐	๒๐,๐๐๐	๒๐,๐๐๐	๒๐,๐๐๐	๒๐,๐๐๐	จำนวนผู้เข้าร่วม ร้อยละ ๘๐	ในพื้นที่ลดอัตราการ ตั้งครุฑก่อกวนวัยอันควร	สำนักปลัด/ ฝ่ายอำนวยการ
๔	โครงการพัฒนาศักยภาพผู้สูงอายุ ตำบลบ้านถ้ำ	เพื่อพัฒนาศักยภาพผู้สูงอายุ ตำบลบ้านถ้ำ	ผู้สูงอายุตำบลบ้านถ้ำ	๒๐,๐๐๐	๒๐,๐๐๐	๒๐,๐๐๐	๒๐,๐๐๐	๒๐,๐๐๐	ผู้สูงอายุมีกิจกรรม ร่วมกัน ร้อยละ ๘๐	จำนวนผู้สูงอายุที่อยู่ใน ภาวะซึมเศร้าลดลง	สำนักปลัด/ ฝ่ายอำนวยการ
๕	โครงการจัดกิจกรรมส่งเสริม บทบาทสตรี งานเทศกาลดอกคำใต้ งาม	เพื่อส่งเสริมบทบาทสตรีใน ตำบลบ้านถ้ำให้มีความเข้มแข็ง พึ่งพาตนเองได้	กลุ่มสตรีแม่บ้านตำบลดอกคำใต้	๒๐,๐๐๐	๒๐,๐๐๐	๒๐,๐๐๐	๒๐,๐๐๐	๒๐,๐๐๐	จำนวนผู้เข้าร่วม ร้อยละ ๘๐	เครือข่ายกลุ่มสตรี ตำบลบ้านถ้ำมีความ เข้มแข็ง	สำนักปลัด/ ฝ่ายอำนวยการ
				๑๐๐,๐๐๐	๑๐๐,๐๐๐	๑๐๐,๐๐๐	๑๐๐,๐๐๐	๑๐๐,๐๐๐			

**รายละเอียดโครงการพัฒนา**  
**แผนพัฒนาท้องถิ่น (พ.ศ. ๒๕๖๖ - ๒๕๗๐)**  
**เทศบาลตำบลบ้านฉ้าย อำเภอดอกคำใต้ จังหวัดพะเยา**

ก. ยุทธศาสตร์จังหวัดเชียงรายที่ ๔ : สร้างคุณค่าและพัฒนาคุณภาพชีวิตของประชาชน

ข. ยุทธศาสตร์การพัฒนาขององค์กรปกครองส่วนท้องถิ่นในเขตจังหวัดเชียงรายที่ ๑ : พัฒนาสาธารณสุขและการกีฬา

๓. ยุทธศาสตร์การพัฒนาด้านคุณภาพชีวิต การป้องกันบรรเทาสาธารณภัย และการสาธารณสุข

**๓.๔ แผนงานเสริมสร้างความเข้มแข็งของชุมชน**

ที่	โครงการ	วัตถุประสงค์	เป้าหมาย (ผลผลิตของโครงการ)	งบประมาณ					ตัวชี้วัด (KPI)	ผลที่คาดว่าจะได้รับ	หน่วยงาน รับผิดชอบ หลัก
				๒๕๖๖ (บาท)	๒๕๖๗ (บาท)	๒๕๖๘ (บาท)	๒๕๖๙ (บาท)	๒๕๗๐ (บาท)			
๖	โครงการส่งเสริมศักยภาพสภาเด็กและเยาวชนเทศบาลตำบลบ้านฉ้าย	เพื่อสร้างโอกาสแห่งการเรียนรู้ให้กับเด็ก และเยาวชนในพื้นที่	กลุ่มเด็กและเยาวชนตำบลบ้านฉ้าย	๒๐,๐๐๐	๒๐,๐๐๐	๒๐,๐๐๐	๒๐,๐๐๐	๒๐,๐๐๐	จำนวนผู้เข้าร่วมร้อยละ ๘๐	เครือข่ายเด็กและเยาวชนตำบลบ้านฉ้ายมีความเข้มแข็ง	สำนักปลัด/ ฝ่ายอำนวยการ
๗	โครงการพัฒนาคุณภาพเด็ก (วัยใสใส่ใจทำดี : Teen To Be Good)	เพื่อสร้างโอกาสแห่งการเรียนรู้ให้กับเด็ก และเยาวชนในพื้นที่	กลุ่มเด็กและเยาวชนตำบลบ้านฉ้าย	๒๐,๐๐๐	๒๐,๐๐๐	๒๐,๐๐๐	๒๐,๐๐๐	๒๐,๐๐๐	จำนวนผู้เข้าร่วมร้อยละ ๘๐	เครือข่ายเด็กและเยาวชนตำบลบ้านฉ้ายมีความเข้มแข็ง	สำนักปลัด/ ฝ่ายอำนวยการ
๘	โครงการอบรมเด็กและเยาวชนตำบลบ้านฉ้ายป้องกันยาเสพติด	เพื่อให้เด็ก ๆ ได้รับความรู้เกี่ยวกับโทษและผลกระทบของยาเสพติด	เด็กและเยาวชนในพื้นที่ในเขตเทศบาลตำบลบ้านฉ้าย	๒๐,๐๐๐	๒๐,๐๐๐	๒๐,๐๐๐	๒๐,๐๐๐	๒๐,๐๐๐	จำนวนผู้เข้าร่วมร้อยละ ๘๐	เด็กและเยาวชนในพื้นที่ห่างไกลจากยาเสพติด	สำนักปลัด/ ฝ่ายอำนวยการ
๙	โครงการส่งเสริมและสนับสนุนการสร้างความปลอดภัยของชุมชนในพื้นที่ตำบลบ้านฉ้าย	เพื่อจัดกิจกรรม เพื่อสร้างความสามัคคีของคนในชุมชน อาทิ เช่น การจัดกิจกรรมกีฬานันทนาการ การจัดกิจกรรมอันเป็นการพิทักษ์รักษาไว้ซึ่งชาติ ศาสนา พระมหากษัตริย์	พื้นที่ตำบลบ้านฉ้าย	๕๐,๐๐๐	๕๐,๐๐๐	๕๐,๐๐๐	๕๐,๐๐๐	๕๐,๐๐๐	จำนวนผู้เข้าร่วมร้อยละ ๘๐	ประชาชนในพื้นที่มีความรักสามัคคีปรองดอง	สำนักปลัด/ ฝ่ายอำนวยการ
๑๐	โครงการพัฒนาศักยภาพการจัดทำแผนพัฒนาหมู่บ้านและชุมชน	เพื่อจัดกิจกรรมหรือฝึกอบรมให้ความรู้เชิงปฏิบัติการเพื่อการจัดทำแผนพัฒนาหมู่บ้านและชุมชน	๑๒ หมู่บ้าน ในเขตพื้นที่	๒๐,๐๐๐	๒๐,๐๐๐	๒๐,๐๐๐	๒๐,๐๐๐	๒๐,๐๐๐	ประชาชนมีส่วนร่วมร้อยละ ๘๐	ตำบลบ้านฉ้ายเกิดการพัฒนาดังกับปัญหาของประชาชน	สำนักปลัด/ ฝ่ายอำนวยการ
				๖๐,๐๐๐	๖๐,๐๐๐	๖๐,๐๐๐	๖๐,๐๐๐	๖๐,๐๐๐			
<b>รวม ๑๐ โครงการ</b>				<b>-</b>	<b>-</b>	<b>-</b>	<b>-</b>	<b>-</b>	<b>-</b>	<b>-</b>	<b>-</b>

รายละเอียดโครงการพัฒนา  
แผนพัฒนาท้องถิ่น (พ.ศ. ๒๕๖๖ - ๒๕๗๐)  
เทศบาลตำบลบ้านฉ่ำ อำเภอดอกคำใต้ จังหวัดพะเยา

- ก. ยุทธศาสตร์จังหวัดพะเยาที่ ๕ พัฒนาและอนุรักษ์ทรัพยากรธรรมชาติและสิ่งแวดล้อมอย่างยั่งยืน
- ข. ยุทธศาสตร์การพัฒนาขององค์กรปกครองส่วนท้องถิ่นในเขตจังหวัดพะเยาที่ ๕ : พัฒนาทรัพยากรธรรมชาติและสิ่งแวดล้อม
๔. ยุทธศาสตร์การบริหารจัดการทรัพยากรธรรมชาติและสิ่งแวดล้อมให้สมบูรณ์และยั่งยืน
- ๔.๑ แผนงานบริหารงานทั่วไป

ที่	โครงการ	วัตถุประสงค์	เป้าหมาย (ผลผลิตของโครงการ)	งบประมาณ					ตัวชี้วัด (KPI)	ผลที่คาดว่าจะได้รับ	หน่วยงาน รับผิดชอบ หลัก
				๒๕๖๖ (บาท)	๒๕๖๗ (บาท)	๒๕๖๘ (บาท)	๒๕๖๙ (บาท)	๒๕๗๐ (บาท)			
๑	โครงการปรับปรุงประสิทธิภาพการลดใช้พลังงานภายในองค์กร	เพื่อสร้างจิตสำนึกให้แก่บุคลากรสังกัดเทศบาลได้เห็นความสำคัญของการใช้พลังงานอย่างมีประสิทธิภาพและการประหยัดพลังงาน	บุคลากร คณะผู้บริหาร สมาชิกสภา สังกัดเทศบาล ตำบลบ้านฉ่ำ	๓๐,๐๐๐	๓๐,๐๐๐	๓๐,๐๐๐	๓๐,๐๐๐	๓๐,๐๐๐	กลุ่มเป้าหมายลดการใช้พลังงานลง ร้อยละ ๘๐	สำนักงานเทศบาลตำบลบ้านฉ่ำ เป็นองค์กรแห่งการประหยัดพลังงาน	สำนักปลัด/ฝ่ายอำนวยการ
	รวม ๑ โครงการ		-	๓๐,๐๐๐	๓๐,๐๐๐	๓๐,๐๐๐	๓๐,๐๐๐	๓๐,๐๐๐	-	-	-



รายละเอียดโครงการพัฒนา  
แผนพัฒนาท้องถิ่น (พ.ศ. ๒๕๖๖ - ๒๕๗๐)  
เทศบาลตำบลบ้านฉี่ อำเภอดอกคำใต้ จังหวัดพะเยา

ก. ยุทธศาสตร์จังหวัดพะเยาที่ ๕ พัฒนาและอนุรักษ์ทรัพยากรธรรมชาติและสิ่งแวดล้อมอย่างยั่งยืน

ข. ยุทธศาสตร์การพัฒนาขององค์กรปกครองส่วนท้องถิ่นในเขตจังหวัดพะเยาที่ ๕ : พัฒนาทรัพยากรธรรมชาติและสิ่งแวดล้อม

๔. ยุทธศาสตร์การบริหารจัดการทรัพยากรธรรมชาติและสิ่งแวดล้อมให้สมบูรณ์และยั่งยืน

๔.๒ แผนงานรักษาความสงบภายใน

ที่	โครงการ	วัตถุประสงค์	เป้าหมาย (ผลผลิตของโครงการ)	งบประมาณ					ตัวชี้วัด (KPI)	ผลที่คาดว่าจะได้รับ	หน่วยงาน รับผิดชอบ หลัก
				๒๕๖๖ (บาท)	๒๕๖๗ (บาท)	๒๕๖๘ (บาท)	๒๕๖๙ (บาท)	๒๕๗๐ (บาท)			
๑	โครงการรณรงค์ป้องกันและ แก้ไขปัญหามอกควัน	เพื่อป้องกันและแก้ไขการเกิด ไฟป่าและหมอกควัน	ผู้นำชุมชนและเครือข่าย ทั้ง ๑๒ หมู่บ้าน	๑๕,๐๐๐	๑๕,๐๐๐	๑๕,๐๐๐	๑๕,๐๐๐	๑๕,๐๐๐	ร้อยละของไฟป่า และหมอกควันลดลง ร้อยละ ๘๐	ประชาชนมีสุขภาพ แข็งแรงปลอดภัย จากหมอกควัน	สำนักปลัด/ ฝ่ายป้องกันและ บรรเทาสาธารณภัย
๒	โครงการป้องกันและแก้ไข ปัญหาสถานการณ์ฝุ่น ละอองขนาดเล็ก PM ๒.๕	เพื่อป้องกันและแก้ไขปัญหา สถานการณ์ฝุ่นละอองขนาด เล็ก PM ๒.๕	ประชาชนในเขตเทศบาล ตำบลบ้านฉี่	๕๐,๐๐๐	๕๐,๐๐๐	๕๐,๐๐๐	๕๐,๐๐๐	๕๐,๐๐๐	แกนนำมีความรู้ในการ จัดการ ทรัพยากรธรรมชาติและ สิ่งแวดล้อม ร้อยละ ๘๐	ประชาชนมีสุขภาพ แข็งแรงและมีอากาศที่ สะอาดมากยิ่งขึ้น	สำนักปลัด/ ฝ่ายป้องกันและ บรรเทาสาธารณภัย
รวม ๒ โครงการ		-	-	๖๕,๐๐๐	๖๕,๐๐๐	๖๕,๐๐๐	๖๕,๐๐๐	๖๕,๐๐๐	-	-	-

รายละเอียดโครงการพัฒนา  
แผนพัฒนาท้องถิ่น (พ.ศ. ๒๕๖๖ - ๒๕๗๐)  
เทศบาลตำบลบ้านฉ้า อำเภอดอกคำใต้ จังหวัดพะเยา

ก. ยุทธศาสตร์จังหวัดพะเยาที่ ๕ พัฒนาและอนุรักษ์ทรัพยากรธรรมชาติและสิ่งแวดล้อมอย่างยั่งยืน

ข. ยุทธศาสตร์การพัฒนาขององค์กรปกครองส่วนท้องถิ่นในเขตจังหวัดพะเยาที่ ๕ : พัฒนาทรัพยากรธรรมชาติและสิ่งแวดล้อม

๔. ยุทธศาสตร์การบริหารจัดการทรัพยากรธรรมชาติและสิ่งแวดล้อมให้สมบูรณ์และยั่งยืน

๔.๓ แผนงานสาธารณสุข

ที่	โครงการ	วัตถุประสงค์	เป้าหมาย (ผลผลิตของโครงการ)	งบประมาณ					ตัวชี้วัด (KPI)	ผลที่คาดว่าจะได้รับ	หน่วยงาน รับผิดชอบ หลัก
				๒๕๖๖ (บาท)	๒๕๖๗ (บาท)	๒๕๖๘ (บาท)	๒๕๖๙ (บาท)	๒๕๗๐ (บาท)			
๑	โครงการส่งเสริมเครือข่ายแยกขยะเพื่อพัฒนาชุมชน	เพื่อให้ชุมชนมีเครือข่ายในการคัดแยกขยะรีไซเคิล	เครือข่ายการจัดการขยะรีไซเคิล	๑๐,๐๐๐	๑๐,๐๐๐	๑๐,๐๐๐	๑๐,๐๐๐	๑๐,๐๐๐	ประชาชนมีการคัดแยกขยะเพิ่มขึ้นร้อยละ ๘๐	ประชาชนมีการคัดแยกขยะและปริมาณขยะลดลง	กองสาธารณสุขฯ
๒	โครงการจัดการปัญหาข้อร้องเรียนด้านสุขาภิบาลและสิ่งแวดล้อม	เพื่อจัดการข้อร้องเรียนร้องทุกข์ด้านสุขาภิบาลฯ ในเขตพื้นที่	ประชาชนในเขตเทศบาลตำบลบ้านฉ้า	๕,๐๐๐	๕,๐๐๐	๕,๐๐๐	๕,๐๐๐	๕,๐๐๐	ร้อยละการแก้ไขปัญหาข้อร้องเรียนครบถ้วนร้อยละ ๑๐๐	ประชาชนในเขตพื้นที่มีสุขาภิบาลสิ่งแวดล้อมที่เหมาะสม	กองสาธารณสุขฯ
๓	โครงการป้องกันและควบคุมปัญหามลพิษทางอากาศในชุมชน	เพื่อส่งเสริมให้ประชาชนในพื้นที่ร่วมกันป้องกันและควบคุมมลพิษทางอากาศ	ประชาชนในเขตเทศบาลตำบลบ้านฉ้า	๕,๐๐๐	๕,๐๐๐	๕,๐๐๐	๕,๐๐๐	๕,๐๐๐	อากาศในชุมชนสะอาดร้อยละ ๘๐	ประชาชนมีสุขภาพแข็งแรง	กองสาธารณสุขฯ
รวม ๓ โครงการ		-	-	๒๐,๐๐๐	๒๐,๐๐๐	๒๐,๐๐๐	๒๐,๐๐๐	๒๐,๐๐๐	-	-	-

รายละเอียดโครงการพัฒนา  
แผนพัฒนาท้องถิ่น (พ.ศ. ๒๕๖๖ - ๒๕๗๐)  
เทศบาลตำบลบ้านฉ่ำ อำเภอดอกคำใต้ จังหวัดพะเยา

- ก. ยุทธศาสตร์จังหวัดพะเยาที่ ๕ พัฒนาและอนุรักษ์ทรัพยากรธรรมชาติและสิ่งแวดล้อมอย่างยั่งยืน
- ข. ยุทธศาสตร์การพัฒนาขององค์กรปกครองส่วนท้องถิ่นในเขตจังหวัดพะเยาที่ ๕ : พัฒนาทรัพยากรธรรมชาติและสิ่งแวดล้อม
๔. ยุทธศาสตร์การบริหารจัดการทรัพยากรธรรมชาติและสิ่งแวดล้อมให้สมบูรณ์และยั่งยืน
- ๔.๔ แผนงานเคหะและชุมชน

ที่	โครงการ	วัตถุประสงค์	เป้าหมาย (ผลผลิตของโครงการ)	งบประมาณ					ตัวชี้วัด (KPI)	ผลที่คาดว่าจะได้รับ	หน่วยงาน รับผิดชอบหลัก
				๒๕๖๖ (บาท)	๒๕๖๗ (บาท)	๒๕๖๘ (บาท)	๒๕๖๙ (บาท)	๒๕๗๐ (บาท)			
๑	โครงการบริหารจัดการขยะในชุมชน	เพื่อดำเนินการบริหารจัดการขยะในชุมชนตามกฎหมายที่เกี่ยวข้อง	ประชาชนในเขตเทศบาลตำบลบ้านฉ่ำ	๕๐,๐๐๐	๕๐,๐๐๐	๕๐,๐๐๐	๕๐,๐๐๐	๕๐,๐๐๐	ชุมชนมีการจัดการขยะที่ถูกต้องเพิ่มขึ้นร้อยละ ๘๐	ประชาชนในพื้นที่เห็นคุณค่าของการจัดการขยะที่ถูกต้องเหมาะสม	กองสาธารณสุขฯ
รวม ๑ โครงการ		-	-	๕๐,๐๐๐	๕๐,๐๐๐	๕๐,๐๐๐	๕๐,๐๐๐	๕๐,๐๐๐			

รายละเอียดโครงการพัฒนา  
แผนพัฒนาท้องถิ่น (พ.ศ. ๒๕๖๖ - ๒๕๗๐)  
เทศบาลตำบลบ้านฉ้า อำเภอดอกคำใต้ จังหวัดพะเยา

ก. ยุทธศาสตร์จังหวัดพะเยาที่ ๕ พัฒนาและอนุรักษ์ทรัพยากรธรรมชาติและสิ่งแวดล้อมอย่างยั่งยืน

ข. ยุทธศาสตร์การพัฒนาขององค์กรปกครองส่วนท้องถิ่นในเขตจังหวัดพะเยาที่ ๕ : พัฒนาทรัพยากรธรรมชาติและสิ่งแวดล้อม

๔. ยุทธศาสตร์การบริหารจัดการทรัพยากรธรรมชาติและสิ่งแวดล้อมให้สมบูรณ์และยั่งยืน

๔.๕ แผนงานการเกษตร

ที่	โครงการ	วัตถุประสงค์	เป้าหมาย (ผลผลิตของโครงการ)	งบประมาณ					ตัวชี้วัด (KPI)	ผลที่คาดว่าจะได้รับ	หน่วยงาน รับผิดชอบหลัก
				๒๕๖๖ (บาท)	๒๕๖๗ (บาท)	๒๕๖๘ (บาท)	๒๕๖๙ (บาท)	๒๕๗๐ (บาท)			
๑	โครงการบริหารจัดการทรัพยากรธรรมชาติและสิ่งแวดล้อม	เพื่อดำเนินการบริหารจัดการทรัพยากรธรรมชาติและสิ่งแวดล้อมตามกฎหมายที่เกี่ยวข้อง	ประชาชนในเขตเทศบาลตำบลบ้านฉ้า	๒๐,๐๐๐	๒๐,๐๐๐	๒๐,๐๐๐	๒๐,๐๐๐	๒๐,๐๐๐	ชุมชนมีทรัพยากรธรรมชาติที่อุดมสมบูรณ์เพิ่มขึ้น ร้อยละ ๘๐	ประชาชนในพื้นที่เห็นคุณค่าของทรัพยากรธรรมชาติและสิ่งแวดล้อม	กองสาธารณสุขฯ
๒	โครงการส่งเสริมการใช้พลังงานอย่างมีประสิทธิภาพ	เพื่อส่งเสริมให้ประชาชนในพื้นที่เข้าใจและให้ความสำคัญกับการประหยัดพลังงาน	ประชาชนในเขตเทศบาลตำบลบ้านฉ้า	๕,๐๐๐	๕,๐๐๐	๕,๐๐๐	๕,๐๐๐	๕,๐๐๐	การประหยัดพลังงานในพื้นที่เพิ่มขึ้น ร้อยละ ๘๐	สภาพแวดล้อมของเทศบาลดีขึ้น	กองสาธารณสุขฯ
๓	โครงการอบรมให้ความรู้การอนุรักษ์ทรัพยากรธรรมชาติและสิ่งแวดล้อม	เพื่อส่งเสริมความรู้ด้านการอนุรักษ์ทรัพยากรธรรมชาติและสิ่งแวดล้อม	ประชาชนในเขตเทศบาลตำบลบ้านฉ้า	๕,๐๐๐	๕,๐๐๐	๕,๐๐๐	๕,๐๐๐	๕,๐๐๐	ประชาชนมีความรู้ด้านการอนุรักษ์ธรรมชาติเพิ่มขึ้น ร้อยละ ๘๐	ประชาชนกลุ่มเป้าหมายสามารถอนุรักษ์ธรรมชาติและสิ่งแวดล้อมได้อย่างเหมาะสม	กองสาธารณสุขฯ
				๓๐,๐๐๐	๓๐,๐๐๐	๓๐,๐๐๐	๓๐,๐๐๐	๓๐,๐๐๐			

**รายละเอียดโครงการพัฒนา**  
**แผนพัฒนาท้องถิ่น (พ.ศ. ๒๕๖๖ - ๒๕๗๐)**  
**เทศบาลตำบลบ้านฉ้าย อำเภอดอกคำใต้ จังหวัดพะเยา**

ก. ยุทธศาสตร์จังหวัดพะเยาที่ ๕ พัฒนาและอนุรักษ์ทรัพยากรธรรมชาติและสิ่งแวดล้อมอย่างยั่งยืน

ข. ยุทธศาสตร์การพัฒนาขององค์กรปกครองส่วนท้องถิ่นในเขตจังหวัดพะเยาที่ ๕ : พัฒนาทรัพยากรธรรมชาติและสิ่งแวดล้อม

๔. ยุทธศาสตร์การบริหารจัดการทรัพยากรธรรมชาติและสิ่งแวดล้อมให้สมบูรณ์และยั่งยืน

๔.๕ แผนงานการเกษตร

ที่	โครงการ	วัตถุประสงค์	เป้าหมาย (ผลผลิตของโครงการ)	งบประมาณ					ตัวชี้วัด (KPI)	ผลที่คาดว่าจะได้รับ	หน่วยงาน รับผิดชอบหลัก
				๒๕๖๖ (บาท)	๒๕๖๗ (บาท)	๒๕๖๘ (บาท)	๒๕๖๙ (บาท)	๒๕๗๐ (บาท)			
๔	โครงการท้องถิ่น ปลูกป่าเฉลิมพระเกียรติ "ท้องถิ่น สร้างป่า รักษาชีวิต"	เพื่อส่งเสริมสนับสนุนการเพิ่มพื้นที่ป่าในเขตเทศบาลตำบลบ้านฉ้าย	ในเขตเทศบาลตำบลบ้านฉ้าย	๕,๐๐๐	๕,๐๐๐	๕,๐๐๐	๕,๐๐๐	๕,๐๐๐	ตำบลบ้านฉ้ายมีพื้นที่ป่าเพิ่มขึ้น ร้อยละ ๘๐	ตำบลบ้านฉ้ายมีสภาพแวดล้อมที่ช่วยลดภาวะโลกร้อน	กองสาธารณสุขฯ
๕	โครงการอบรมให้ความรู้การบริหารจัดการสิ่งแวดล้อมแบบมีส่วนร่วมในชุมชน	เพื่อเพื่อกระตุ้นให้ประชาชนร่วมกันบริหารจัดการทรัพยากรธรรมชาติและสิ่งแวดล้อมในพื้นที่ของตนเอง	ประชาชนในเขตเทศบาลตำบลบ้านฉ้าย	๑๐,๐๐๐	๑๐,๐๐๐	๑๐,๐๐๐	๑๐,๐๐๐	๑๐,๐๐๐	ประชาชนมีความรู้ด้านการจัดการสิ่งแวดล้อมเพิ่มขึ้น ร้อยละ ๘๐	ประชาชนกลุ่มเป้าหมายสามารถอนุรักษ์ธรรมชาติและสิ่งแวดล้อมได้อย่างเหมาะสม	กองสาธารณสุขฯ
๖	โครงการอนุรักษ์ทรัพยากรน้ำในชุมชน	เพื่อส่งเสริมให้ประชาชนใช้น้ำอย่างประหยัด มีการจัดการน้ำอย่างเหมาะสม	ในเขตเทศบาลตำบลบ้านฉ้าย	๕,๐๐๐	๕,๐๐๐	๕,๐๐๐	๕,๐๐๐	๕,๐๐๐	ประชาชนมีความรู้ในการอนุรักษ์น้ำ เพิ่มขึ้น ร้อยละ ๘๐	ประชาชนตำบลบ้านฉ้ายมีน้ำอุปโภค-บริโภคอย่างเพียงพอ	กองสาธารณสุขฯ
๗	โครงการปลูกป่าทดแทนให้กับกรมป่าไม้	เพื่อดำเนินกิจกรรมปลูกป่าทดแทนให้กับกรมป่าไม้ เนื่องจากเทศบาลตำบลบ้านฉ้ายได้เข้าไปใช้ประโยชน์จากป่า	ในเขตเทศบาลตำบลบ้านฉ้าย	๕,๐๐๐	๕,๐๐๐	๕,๐๐๐	๕,๐๐๐	๕,๐๐๐	ตำบลบ้านฉ้ายมีพื้นที่ป่าเพิ่มขึ้น ร้อยละ ๘๐	สภาพแวดล้อมของป่าไม่ถูกทำลาย	กองสาธารณสุขฯ
				๒๕,๐๐๐	๒๕,๐๐๐	๒๕,๐๐๐	๒๕,๐๐๐	๒๕,๐๐๐			

รายละเอียดโครงการพัฒนา  
แผนพัฒนาท้องถิ่น (พ.ศ. ๒๕๖๖ - ๒๕๗๐)  
เทศบาลตำบลบ้านฉ้า อำเภอดอกคำใต้ จังหวัดพะเยา

ก. ยุทธศาสตร์จังหวัดพะเยาที่ ๕ พัฒนาและอนุรักษ์ทรัพยากรธรรมชาติและสิ่งแวดล้อมอย่างยั่งยืน

ข. ยุทธศาสตร์การพัฒนาขององค์กรปกครองส่วนท้องถิ่นในเขตจังหวัดพะเยาที่ ๕ : พัฒนาทรัพยากรธรรมชาติและสิ่งแวดล้อม

๔. ยุทธศาสตร์การบริหารจัดการทรัพยากรธรรมชาติและสิ่งแวดล้อมให้สมบูรณ์และยั่งยืน

๔.๕ แผนงานการเกษตร

ที่	โครงการ	วัตถุประสงค์	เป้าหมาย (ผลผลิตของโครงการ)	งบประมาณ					ตัวชี้วัด (KPI)	ผลที่คาดว่าจะได้รับ	หน่วยงาน รับผิดชอบหลัก
				๒๕๖๖ (บาท)	๒๕๖๗ (บาท)	๒๕๖๘ (บาท)	๒๕๖๙ (บาท)	๒๕๗๐ (บาท)			
๘	โครงการอนุรักษ์พันธุกรรมพืชอันเนื่องมาจากพระราชดำริสมเด็จพระกนิษฐาธิราชเจ้ากรมสมเด็จพระเทพราชสุตาฯ สยามบรมราชกุมารี	เพื่อดำเนินการอนุรักษ์และจัดทำฐานทรัพยากรท้องถิ่น รวมไปถึงการปกป้องรักษาไว้ซึ่งทรัพยากรธรรมชาติในท้องถิ่น	ในเขตเทศบาลตำบลบ้านฉ้า	๕,๐๐๐	๕,๐๐๐	๕,๐๐๐	๕,๐๐๐	๕,๐๐๐	ชุมชนมีฐานข้อมูลทรัพยากรธรรมชาติ ร้อยละ ๘๐	ประชาชนในพื้นที่เห็นคุณค่าของภูมิปัญญาท้องถิ่นจากพันธุ์พืชในชุมชน	กองสาธารณสุขฯ
๙	โครงการอาสาสมัครท้องถิ่นรักษ์โลก	เพื่อสร้างผู้นำในการดูแลรักษาสิ่งแวดล้อมในชุมชน	ประชาชนในเขตเทศบาลตำบลบ้านฉ้า	๒๐,๐๐๐	๒๐,๐๐๐	๒๐,๐๐๐	๒๐,๐๐๐	๒๐,๐๐๐	ประชาชนดูแลรักษาสิ่งแวดล้อม ร้อยละ ๘๐	ประชาชนในพื้นที่เห็นคุณค่าของการดูแลรักษาสิ่งแวดล้อมในชุมชนของตนเอง	กองสาธารณสุขฯ
				๒๕,๐๐๐	๒๕,๐๐๐	๒๕,๐๐๐	๒๕,๐๐๐	๒๕,๐๐๐			
	รวม ๙ โครงการ	-	-	๘๐,๐๐๐	๘๐,๐๐๐	๘๐,๐๐๐	๘๐,๐๐๐	๘๐,๐๐๐	-	-	

รายละเอียดโครงการพัฒนา  
แผนพัฒนาท้องถิ่น (พ.ศ. ๒๕๖๖ - ๒๕๗๐)  
เทศบาลตำบลบ้านถ้ำ อำเภอตอกลำไ้ จังหวัดพะเยา

- ก. ยุทธศาสตร์จังหวัดเชียงรายที่ ๗ : ส่งเสริมความมั่นคงภายในและตามแนวชายแดน
- ข. ยุทธศาสตร์การพัฒนาขององค์กรปกครองส่วนท้องถิ่นในเขตจังหวัดเชียงรายที่ ๖ : พัฒนาการเมืองการบริหาร
๕. ยุทธศาสตร์การบริหารจัดการองค์กรตามหลักธรรมาภิบาล
- ๕.๑ แผนงานบริหารงานทั่วไป

ที่	โครงการ	วัตถุประสงค์	เป้าหมาย (ผลผลิตของโครงการ)	งบประมาณ					ตัวชี้วัด (KPI)	ผลที่คาดว่าจะได้รับ	หน่วยงาน รับผิดชอบ หลัก
				๒๕๖๖ (บาท)	๒๕๖๗ (บาท)	๒๕๖๘ (บาท)	๒๕๖๙ (บาท)	๒๕๗๐ (บาท)			
๑	โครงการฝึกอบรมทบทวนความรู้ งานทะเบียนราษฎร	เพื่อฝึกอบรมทบทวนความรู้ เกี่ยวกับงานทะเบียนราษฎร ให้แก่นายทะเบียนผู้รับแจ้งและ เครือข่ายอาสาสมัครฝ่าย ทะเบียนราษฎรประจำหมู่บ้าน	นายทะเบียนผู้รับแจ้งและเครือข่าย อาสาสมัครฝ่ายทะเบียนราษฎรฯ ประจำหมู่บ้าน จำนวน ๓๖ คน	๒๐,๐๐๐	๒๐,๐๐๐	๒๐,๐๐๐	๒๐,๐๐๐	๒๐,๐๐๐	นายทะเบียนผู้รับ แจ้งและเครือข่าย อาสาสมัครฝ่าย ทะเบียนราษฎร ร้อยละ ๘๐ สามารถปฏิบัติงาน ในหน้าที่ได้ถูกต้อง ตามระเบียบ/ กฎหมายและมี ประสิทธิภาพ	ประชาชนได้รับการ อำนวยความสะดวก รวมเร็ว และอย่างถูกต้อง	สำนักปลัด/ฝ่าย ปกครอง
๒	โครงการฝึกอบรมให้ความรู้กฎหมาย เบื้องต้นแก่ประชาชน	เพื่อส่งเสริมให้ประชาชนให้ มีความรู้ความเข้าใจเกี่ยวกับ กฎหมายเบื้องต้นเกี่ยวกับสิทธิ หน้าที่ของตนเอง	ประชาชนในเขตพื้นที่ตำบลบ้านถ้ำ	๒๐,๐๐๐	๒๐,๐๐๐	๒๐,๐๐๐	๒๐,๐๐๐	๒๐,๐๐๐	กลุ่มเป้าหมายเข้าใจ ร้อยละ ๘๐	ประชาชนสามารถใช้ สิทธิของตนตาม กฎหมายได้อย่างถูกต้อง	สำนักปลัด/ฝ่าย ปกครอง
๓	โครงการฝึกอบรมให้ความรู้เกี่ยวกับ พรบ.ข้อมูลข่าวสาร	เพื่อส่งเสริมให้ประชาชนให้ ความสำคัญและรู้ถึงสิทธิของตน ในการรับรู้ข้อมูลข่าวสารของ ทางราชการอย่างถูกต้อง	ประชาชนในเขตพื้นที่ตำบลบ้านถ้ำ	๑๐,๐๐๐	๑๐,๐๐๐	๑๐,๐๐๐	๑๐,๐๐๐	๑๐,๐๐๐	กลุ่มเป้าหมายเข้าใจ ร้อยละ ๘๐	ประชาชนสามารถใช้ สิทธิของตนในการรับรู้ ข้อมูลข่าวสารทาง ราชการอย่างถูกต้อง	สำนักปลัด/ฝ่าย ปกครอง

รายละเอียดโครงการพัฒนา  
แผนพัฒนาท้องถิ่น (พ.ศ. ๒๕๖๖ - ๒๕๗๐)  
เทศบาลตำบลบ้านถ้ำ อำเภอตอกลำไ้ จังหวัดพะเยา

- ก. ยุทธศาสตร์จังหวัดเชียงรายที่ ๗ : ส่งเสริมความมั่นคงภายในและตามแนวชายแดน
- ข. ยุทธศาสตร์การพัฒนาขององค์กรปกครองส่วนท้องถิ่นในเขตจังหวัดเชียงรายที่ ๖ : พัฒนาการเมืองการบริหาร
๕. ยุทธศาสตร์การบริหารจัดการองค์กรตามหลักธรรมาภิบาล
- ๕.๑ แผนงานบริหารงานทั่วไป

ที่	โครงการ	วัตถุประสงค์	เป้าหมาย (ผลผลิตของโครงการ)	งบประมาณ					ตัวชี้วัด (KPI)	ผลที่คาดว่าจะได้รับ	หน่วยงาน รับผิดชอบ หลัก
				๒๕๖๖ (บาท)	๒๕๖๗ (บาท)	๒๕๖๘ (บาท)	๒๕๖๙ (บาท)	๒๕๗๐ (บาท)			
๔	โครงการขยายเครือข่ายสำหรับ กล้องโทรทัศน์วงจรปิด (โรงฆ่าสัตว์)	เพื่อปรับปรุงระบบกล้องวงจรปิด	โรงฆ่าสัตว์ของเทศบาลตำบลบ้านถ้ำ	๕๐,๐๐๐	๕๐,๐๐๐	๕๐,๐๐๐	๕๐,๐๐๐	๕๐,๐๐๐	สามารถให้บริการ ประชาชนได้อย่าง ทั่วถึง ร้อยละ ๘๐	สามารถให้บริการ ประชาชนได้อย่างทั่วถึง	สำนักปลัด/ฝ่าย ปกครอง
๕	โครงการอบรมให้ความรู้เกี่ยวกับ ระบบสารสนเทศ	เพื่อถ่ายทอดความรู้ ชาวสาร ต่อประชาชนให้รู้ทันเทคโนโลยี	ประชาชนตำบลบ้านถ้ำ	๓๐,๐๐๐	๓๐,๐๐๐	๓๐,๐๐๐	๓๐,๐๐๐	๓๐,๐๐๐	สามารถให้ความรู้ ความเข้าใจเกี่ยวกับ ข้อมูลข่าวสาร เทคโนโลยีต่อ ประชาชน ร้อยละ ๘๐	สามารถให้ความรู้ความ เข้าใจเกี่ยวกับข้อมูล ข่าวสารเทคโนโลยีต่อ ประชาชน	สำนักปลัด/ฝ่าย ปกครอง
๖	โครงการฝึกอบรมเจ้าหน้าที่ ผู้ปฏิบัติงานเลือกตั้งขององค์กร ปกครองส่วนท้องถิ่น	เพื่อจัดการฝึกอบรมให้แก่ ผู้ปฏิบัติงานเลือกตั้งของ อปท.	ผู้ปฏิบัติงานเลือกตั้งของ อปท.	๕๐,๐๐๐	๕๐,๐๐๐	๕๐,๐๐๐	๕๐,๐๐๐	๕๐,๐๐๐	กลุ่มเป้าหมายเข้าใจ การปฏิบัติหน้าที่ ร้อยละ ๙๕	การเลือกตั้งเป็นไปด้วย ความเรียบร้อยตาม ระเบียบกฎหมายที่ กำหนด	สำนักปลัด/ฝ่าย ปกครอง
๗	โครงการอบรมพัฒนาศักยภาพ บุคลากรสังกัดเทศบาลตำบลบ้านถ้ำ	เพื่อสร้างเสริมความรู้ด้าน กฎหมายและวิธีปฏิบัติงานตาม อำนาจหน้าที่ของเทศบาลให้แก่ กลุ่มเป้าหมาย	บุคลากร คณะผู้บริหาร สมาชิกสภา สังกัดเทศบาลตำบลบ้านถ้ำ	๑๕๐,๐๐๐	๑๕๐,๐๐๐	๑๕๐,๐๐๐	๑๕๐,๐๐๐	๑๕๐,๐๐๐	กลุ่มเป้าหมาย ปฏิบัติงานได้ถูกต้อง ตามระเบียบ กฎหมาย ร้อยละ ๘๐	กลุ่มเป้าหมายสามารถ ปฏิบัติงานได้อย่างมี ประสิทธิภาพ	สำนักปลัด/ฝ่าย อำนวยการ



**รายละเอียดโครงการพัฒนา**  
**แผนพัฒนาท้องถิ่น (พ.ศ. ๒๕๖๖ - ๒๕๗๐)**  
**เทศบาลตำบลบ้านฉ้าย อำเภอตอกล้ำ จังหวัดพะเยา**

- ก. ยุทธศาสตร์จังหวัดเชียงรายที่ ๗ : ส่งเสริมความมั่นคงภายในและตามแนวชายแดน
- ข. ยุทธศาสตร์การพัฒนาขององค์กรปกครองส่วนท้องถิ่นในเขตจังหวัดเชียงรายที่ ๖ : พัฒนาการเมืองการบริหาร
๕. ยุทธศาสตร์การบริหารจัดการองค์กรตามหลักธรรมาภิบาล
- ๕.๑ แผนงานบริหารงานทั่วไป

ที่	โครงการ	วัตถุประสงค์	เป้าหมาย (ผลผลิตของโครงการ)	งบประมาณ					ตัวชี้วัด (KPI)	ผลที่คาดว่าจะได้รับ	หน่วยงาน รับผิดชอบ หลัก
				๒๕๖๖ (บาท)	๒๕๖๗ (บาท)	๒๕๖๘ (บาท)	๒๕๖๙ (บาท)	๒๕๗๐ (บาท)			
๘	โครงการพัฒนาศักยภาพบริหารงาน กิจการสภาเทศบาลตำบลบ้านฉ้าย	เพื่อสร้างเสริมความรู้ด้าน กฎหมายและวิธีปฏิบัติงานด้าน กิจการสภาเทศบาลให้แก่ กลุ่มเป้าหมาย	บุคลากร คณะผู้บริหาร สมาชิกสภา สังกัดเทศบาลตำบลบ้านฉ้าย	๕๐,๐๐๐	๕๐,๐๐๐	๕๐,๐๐๐	๕๐,๐๐๐	๕๐,๐๐๐	กลุ่มเป้าหมายเข้าใจ การปฏิบัติหน้าที่ ร้อยละ ๙๕	งานด้านกิจการสภา เทศบาลตำบลบ้านฉ้าย เป็นไปอย่างถูกต้องตาม ระเบียบ กฎหมาย	สำนักปลัด/ฝ่าย บริหารงานทั่วไป
๙	โครงการฝึกอบรมเสริมสร้าง คุณธรรมจริยธรรมบุคลากรเพื่อเพิ่ม ประสิทธิภาพในการปฏิบัติราชการ และการป้องกันการทุจริตคอร์ปชั่น	เพื่อสร้างเสริมความรู้ด้าน กฎหมายและวิธีปฏิบัติงานด้าน กิจการสภาเทศบาลให้แก่ กลุ่มเป้าหมาย	บุคลากร คณะผู้บริหาร สมาชิกสภา สังกัดเทศบาลตำบลบ้านฉ้าย	๒๐,๐๐๐	๒๐,๐๐๐	๒๐,๐๐๐	๒๐,๐๐๐	๒๐,๐๐๐	กลุ่มเป้าหมายเข้าใจ การปฏิบัติหน้าที่ ร้อยละ ๙๕	สามารถสร้างขวัญและ กำลังใจสำหรับ ผู้ปฏิบัติงาน	สำนักปลัด/ฝ่าย ปกครอง
๑๐	โครงการฝึกอบรมเกี่ยวกับ ประชาธิปไตยการเมืองการเลือกตั้ง	เพื่อให้ความรู้เกี่ยวกับกฎหมาย และวิธีปฏิบัติงานของ กปน.ในการ เลือกตั้งท้องถิ่น	จัดการเลือกตั้งในพื้นที่สมาชิกสภา เทศบาลฯ และนายกเทศมนตรีตำบล บ้านฉ้าย	๕,๐๐๐	๕,๐๐๐	๕,๐๐๐	๕,๐๐๐	๕,๐๐๐	กลุ่มเป้าหมายเข้าใจ การปฏิบัติหน้าที่ ร้อยละ ๙๕	การเลือกตั้งเป็นไปด้วย ความเรียบร้อยตาม ระเบียบกฎหมายที่ กำหนด	สำนักปลัด/ฝ่าย ปกครอง
๑๑	โครงการจัดกิจกรรมเนื่องในวัน เทศบาล	เพื่อเป็นการเผยแพร่ให้ ประชาชนได้ทราบถึง ความสำคัญของเทศบาล	จัดกิจกรรมวันเทศบาลเพื่อเผยแพร่ ผลงาน หรือกิจกรรมบำเพ็ญประโยชน์	๑๐,๐๐๐	๑๐,๐๐๐	๑๐,๐๐๐	๑๐,๐๐๐	๑๐,๐๐๐	เข้าร่วมกิจกรรม ร้อยละ ๘๐	ประชาชนได้รับทราบ บทบาทหน้าที่ของ เทศบาล	สำนักปลัด/ฝ่าย บริหารงานทั่วไป
๑๒	โครงการขยายเครือข่ายอินเทอร์เน็ต (บริเวณศูนย์สามวัยเดิม)	เพื่อขยายเครือข่ายอินเทอร์เน็ต รองรับการใช้งานจากประชาชน ตำบลบ้านฉ้าย	พื้นที่ตำบลบ้านฉ้าย	๖๐,๐๐๐	๖๐,๐๐๐	๖๐,๐๐๐	๖๐,๐๐๐	๖๐,๐๐๐	สามารถให้บริการ ประชาชนได้อย่าง ทั่วถึง ร้อยละ ๘๐	สามารถให้บริการ ประชาชนได้อย่างทั่วถึง	สำนักปลัด/งาน เทคโนโลยีและ สารสนเทศ

รายละเอียดโครงการพัฒนา  
แผนพัฒนาท้องถิ่น (พ.ศ. ๒๕๖๖ - ๒๕๗๐)  
เทศบาลตำบลบ้านฉ้าย อำเภอตอตกคำใต้ จังหวัดพะเยา

- ก. ยุทธศาสตร์จังหวัดเชียงรายที่ ๗ : ส่งเสริมความมั่นคงภายในและตามแนวชายแดน
- ข. ยุทธศาสตร์การพัฒนาขององค์กรปกครองส่วนท้องถิ่นในเขตจังหวัดเชียงรายที่ ๖ : พัฒนาการเมืองการบริหาร
๕. ยุทธศาสตร์การบริหารจัดการองค์กรตามหลักธรรมาภิบาล
- ๕.๑ แผนงานบริหารงานทั่วไป

ที่	โครงการ	วัตถุประสงค์	เป้าหมาย (ผลผลิตของโครงการ)	งบประมาณ					ตัวชี้วัด (KPI)	ผลที่คาดว่าจะได้รับ	หน่วยงาน รับผิดชอบหลัก
				๒๕๖๖ (บาท)	๒๕๖๗ (บาท)	๒๕๖๘ (บาท)	๒๕๖๙ (บาท)	๒๕๗๐ (บาท)			
๑๓	โครงการเพิ่มประสิทธิภาพการจัดทำแผนพัฒนาท้องถิ่นเทศบาลตำบลบ้านฉ้าย	เพื่อสร้างกระบวนการเรียนรู้และจัดทำเพิ่มเติม เปลี่ยนแปลงแผนพัฒนาท้องถิ่นของเทศบาลให้ตรงกับปัญหาความต้องการของประชาชน	สร้างกระบวนการจัดทำ เพิ่มเติมและเปลี่ยนแปลง แผนพัฒนาเทศบาลตามระเบียบ กฎหมายและหนังสือสั่งการที่เกี่ยวข้อง	๓๐,๐๐๐	๓๐,๐๐๐	๓๐,๐๐๐	๓๐,๐๐๐	๓๐,๐๐๐	มีการจัดทำแผนพัฒนาตามกฎหมาย ร้อยละ ๘๐	ตำบลบ้านฉ้ายมีความเจริญและได้รับการพัฒนาอย่างยั่งยืน	สำนักปลัด/ฝ่ายบริหารงานทั่วไป
๑๔	โครงการจัดเก็บข้อมูลจรรยาบรรณคอมพิวเตอร์	เพื่อให้เทศบาลตำบลบ้านฉ้ายมีระบบเครือข่ายเพื่อการจัดเก็บข้อมูลทางจรรยาบรรณที่มีประสิทธิภาพ	ในเขตพื้นที่เทศบาลตำบลบ้านฉ้าย	๑๐๐,๐๐๐	๑๐๐,๐๐๐	๑๐๐,๐๐๐	๑๐๐,๐๐๐	๑๐๐,๐๐๐	ทต.บ้านฉ้ายมีการบันทึกข้อมูลจรรยาบรรณ ร้อยละ ๑๐๐	ประชาชน สามารถตรวจสอบย้อนหลังข้อมูลจรรยาบรรณคอมพิวเตอร์ได้เมื่อมีเหตุจำเป็น	สำนักปลัด/ฝ่ายปกครอง

รายละเอียดโครงการพัฒนา  
แผนพัฒนาท้องถิ่น (พ.ศ. ๒๕๖๖ - ๒๕๗๐)  
เทศบาลตำบลบ้านฉี่ อำเภอตอตกคำใต้ จังหวัดพะเยา

- ก. ยุทธศาสตร์จังหวัดเชียงรายที่ ๗ : ส่งเสริมความมั่นคงภายในและตามแนวชายแดน
- ข. ยุทธศาสตร์การพัฒนาขององค์กรปกครองส่วนท้องถิ่นในเขตจังหวัดเชียงรายที่ ๖ : พัฒนาการเมืองการบริหาร
๕. ยุทธศาสตร์การบริหารจัดการองค์กรตามหลักธรรมาภิบาล

๕.๑ แผนงานบริหารงานทั่วไป

ที่	โครงการ	วัตถุประสงค์	เป้าหมาย (ผลผลิตของโครงการ)	งบประมาณ					ตัวชี้วัด (KPI)	ผลที่คาดว่าจะได้รับ	หน่วยงาน รับผิดชอบหลัก
				๒๕๖๖ (บาท)	๒๕๖๗ (บาท)	๒๕๖๘ (บาท)	๒๕๖๙ (บาท)	๒๕๗๐ (บาท)			
๑๕	โครงการฝึกอบรมเพิ่มประสิทธิภาพในการปฏิบัติงานด้านการจัดซื้อจัดจ้างตามระเบียบกระทรวงการคลังว่าด้วยการจัดซื้อจัดจ้างและการบริหารพัสดุภาครัฐ พ.ศ. ๒๕๖๐ ของคณะผู้บริหาร สมาชิกสภาเทศบาล ข้าราชการ และพนักงาน ลูกจ้างของเทศบาลตำบลบ้านฉี่	เพื่อให้ผู้บริหาร ข้าราชการ พนักงาน ลูกจ้าง ตลอดจนสมาชิกสภาเทศบาล มีความรู้ ความเข้าใจ ในระเบียบการจัดซื้อจัดจ้างได้อย่างชัดเจน ถูกต้อง และนำมาปฏิบัติงานได้อย่างมีประสิทธิภาพ	ข้าราชการ พนักงานและลูกจ้าง สมาชิกสภาเทศบาล ผู้บริหาร	๕๐,๐๐๐	๕๐,๐๐๐	๕๐,๐๐๐	๕๐,๐๐๐	๕๐,๐๐๐	กลุ่มเป้าหมาย ปฏิบัติงานได้ถูกต้องตามระเบียบ กฎหมาย ร้อยละ ๘๐	กลุ่มเป้าหมายสามารถปฏิบัติงานได้อย่างมีประสิทธิภาพ	กองคลัง
๑๖	โครงการฝึกอบรมเพิ่มประสิทธิภาพในการบันทึกบัญชีตามมาตรฐานบัญชีภาครัฐและนโยบายบัญชีภาครัฐ ของศูนย์พัฒนาเด็กเล็กและโรงเรียนอนุบาลของเทศบาลตำบลบ้านฉี่	เพื่อให้พนักงาน ข้าราชการครู ของ ศพด.และ รร.อนุบาล ทต.บ้านฉี่ บันทึกบัญชีได้อย่างถูกต้อง	ข้าราชการ พนักงาน ลูกจ้าง ของศูนย์พัฒนาเด็กเล็กและโรงเรียนอนุบาล ทต.บ้านฉี่ ในเขตเทศบาลตำบลบ้านฉี่	๒๐,๐๐๐	๒๐,๐๐๐	๒๐,๐๐๐	๓๐,๐๐๐	๓๐,๐๐๐	การปฏิบัติงานได้ถูกต้องตามระเบียบ กฎหมาย ร้อยละ ๘๐	กลุ่มเป้าหมายสามารถปฏิบัติงานได้อย่างมีประสิทธิภาพ	กองคลัง

รายละเอียดโครงการพัฒนา  
แผนพัฒนาท้องถิ่น (พ.ศ. ๒๕๖๖ - ๒๕๗๐)  
เทศบาลตำบลบ้านถ้ำ อำเภอตอกลำไ้ จังหวัดพะเยา

- ก. ยุทธศาสตร์จังหวัดเชียงรายที่ ๗ : ส่งเสริมความมั่นคงภายในและตามแนวชายแดน
- ข. ยุทธศาสตร์การพัฒนาขององค์กรปกครองส่วนท้องถิ่นในเขตจังหวัดเชียงรายที่ ๖ : พัฒนาการเมืองการบริหาร
๕. ยุทธศาสตร์การบริหารจัดการองค์กรตามหลักธรรมาภิบาล
- ๕.๑ แผนงานบริหารงานทั่วไป

ที่	โครงการ	วัตถุประสงค์	เป้าหมาย (ผลผลิตของโครงการ)	งบประมาณ					ตัวชี้วัด (KPI)	ผลที่คาดว่าจะได้รับ	หน่วยงาน รับผิดชอบ หลัก
				๒๕๖๖ (บาท)	๒๕๖๗ (บาท)	๒๕๖๘ (บาท)	๒๕๖๙ (บาท)	๒๕๗๐ (บาท)			
๑๗	โครงการพัฒนาประสิทธิภาพการจัดเก็บรายได้ขององค์กรปกครองส่วนท้องถิ่นโดยการจัดทำหรือปรับปรุงข้อมูลแผนที่ภาษีและทะเบียนทรัพย์สิน (ต่อเนื่อง)	เพื่อพัฒนาปรับปรุง และเพิ่มประสิทธิภาพด้านการจัดเก็บรายได้	เพื่อจ้างเหมาบริการพนักงานสำรวจ	๒๐๐,๐๐๐	๒๐๐,๐๐๐	๒๐๐,๐๐๐	๒๐๐,๐๐๐	๒๐๐,๐๐๐	ระบบการจัดเก็บรายได้มีประสิทธิภาพมากยิ่งขึ้น	ทำให้แผนที่ภาษีและทะเบียนทรัพย์สินถูกต้องเป็นปัจจุบันส่งผลให้การจัดเก็บภาษีที่ดินและสิ่งปลูกสร้างภาษีป้าย เป็นไปด้วยความถูกต้อง โปร่งใส และเป็นธรรม	กองคลัง
๑๘	โครงการออกหน่วยรับชำระภาษีเคลื่อนที่ของเทศบาลตำบลบ้านถ้ำ	เพื่ออำนวยความสะดวกแก่ประชาชนโดยการออกหน่วยรับชำระภาษีเคลื่อนที่ จำนวน ๑๒ หมู่บ้านและนอกเขตเทศบาล	ประชาชนผู้มีหน้าที่ชำระภาษี จำนวน ๑๒ หมู่บ้าน และผู้มีหน้าที่ชำระภาษีนอกเขตเทศบาล	๑๐,๐๐๐	๑๐,๐๐๐	๑๐,๐๐๐	๓๐,๐๐๐	๓๐,๐๐๐	ประชาชนจ่ายภาษีและค่าธรรมเนียมตามกำหนด ร้อยละ ๙๕	ทต.บ้านถ้ำสามารถพัฒนาการจัดเก็บรายได้ในการพัฒนาท้องถิ่นสูงขึ้น	กองคลัง
๑๙	โครงการประชาสัมพันธ์ข่าวสารเกี่ยวกับภาษีอากรและค่าธรรมเนียมต่างๆ	เพื่อจัดทำป้ายประชาสัมพันธ์เกี่ยวกับภาษีป้าย ภาษีที่ดินและสิ่งปลูกสร้างและค่าธรรมเนียมต่างๆ	เพื่อประชาสัมพันธ์ให้ประชาชนในเขตเทศบาลตำบลบ้านถ้ำ	๒๐,๐๐๐	๒๐,๐๐๐	๒๐,๐๐๐	๓๐,๐๐๐	๓๐,๐๐๐	ประชาชนจ่ายภาษีและค่าธรรมเนียมตามกำหนด ร้อยละ ๙๕	ทต.บ้านถ้ำสามารถพัฒนาการจัดเก็บรายได้ในการพัฒนาท้องถิ่นสูงขึ้น	กองคลัง

รายละเอียดโครงการพัฒนา  
แผนพัฒนาท้องถิ่น (พ.ศ. ๒๕๖๖ - ๒๕๗๐)  
เทศบาลตำบลบ้านฉ้าย อำเภอดอกคำใต้ จังหวัดพะเยา

- ก. ยุทธศาสตร์จังหวัดเชียงรายที่ ๗ : ส่งเสริมความมั่นคงภายในและตามแนวชายแดน
- ข. ยุทธศาสตร์การพัฒนาขององค์กรปกครองส่วนท้องถิ่นในเขตจังหวัดเชียงรายที่ ๖ : พัฒนาการเมืองการบริหาร
๕. ยุทธศาสตร์การบริหารจัดการองค์กรตามหลักธรรมาภิบาล
- ๕.๑ แผนงานบริหารงานทั่วไป

ที่	โครงการ	วัตถุประสงค์	เป้าหมาย (ผลผลิตของโครงการ)	งบประมาณ					ตัวชี้วัด (KPI)	ผลที่คาดว่าจะได้รับ	หน่วยงาน รับผิดชอบหลัก
				๒๕๖๖ (บาท)	๒๕๖๗ (บาท)	๒๕๖๘ (บาท)	๒๕๖๙ (บาท)	๒๕๗๐ (บาท)			
๒๐	อุดหนุนองค์กรปกครองส่วนท้องถิ่นในเขตพื้นที่อำเภอดอกคำใต้ ตามโครงการสนับสนุนงบประมาณศูนย์ปฏิบัติการร่วมในการช่วยเหลือประชาชนขององค์กรปกครองส่วนท้องถิ่น	เพื่อจ่ายเป็นเงินอุดหนุนให้แก่องค์กรปกครองส่วนท้องถิ่นในอำเภอดอกคำใต้ ในการดำเนินงานตามโครงการสนับสนุนศูนย์ปฏิบัติการร่วมในการช่วยเหลือประชาชนขององค์กรปกครองส่วนท้องถิ่นระดับอำเภอดอกคำใต้	พื้นที่ในเขตอำเภอ ดอกคำใต้	๑๖,๐๐๐	๑๖,๐๐๐	๑๖,๐๐๐	๑๖,๐๐๐	๑๖,๐๐๐	ผู้ประสภภัยได้รับการป้องกันและช่วยเหลือร้อยละ ๘๐	การบริหารศูนย์ฯ มีประสิทธิภาพเข้าช่วยเหลือประชาชนได้ทันทางที่	สำนักปลัด/ ฝ่ายอำนวยการ
	รวม ๒๐ โครงการ	-	-	๙๒๑,๐๐๐	๙๒๑,๐๐๐	๙๒๑,๐๐๐	๙๒๑,๐๐๐	๙๒๑,๐๐๐	-	-	

**รายละเอียดโครงการพัฒนา  
ที่นำมาจากแผนพัฒนาหมู่บ้านและแผนพัฒนาชุมชน  
(พ.ศ. ๒๕๖๖ - ๒๕๗๐)  
เทศบาลตำบลบ้านถ้ำ อำเภอดอกคำใต้ จังหวัดพะเยา**

ก. ยุทธศาสตร์จังหวัดพะเยาที่ ๓ : การพัฒนาเมืองและโครงสร้างพื้นฐาน

ข. ยุทธศาสตร์การพัฒนาของ อปท. ในเขตจังหวัดที่ ๑ : การพัฒนาระบบเศรษฐกิจ

๑. การพัฒนาด้านโครงสร้างพื้นฐาน ด้านเศรษฐกิจและการท่องเที่ยว

๑.๑ แผนงานอุตสาหกรรมและการโยธา

ที่	โครงการ	วัตถุประสงค์	เป้าหมาย (ผลผลิตของโครงการ)	งบประมาณ					ตัวชี้วัด (KPI)	ผลที่คาดว่าจะได้รับ	หน่วยงาน รับผิดชอบหลัก
				๒๕๖๖ (บาท)	๒๕๖๗ (บาท)	๒๕๖๘ (บาท)	๒๕๖๙ (บาท)	๒๕๗๐ (บาท)			
	ปรับปรุงถนนโดยการลงหินคลุก ในพื้นที่ หมู่ ๑ - ๑๒										
๑	โครงการปรับปรุงถนนโดยใช้หินคลุก สายสะพานห้วยฝาย ถึง นายบุญช่วย หมู่ ๑ และ ๒	เพื่อให้ประชาชนที่สัญจรไป - มา ด้วยความสะดวก ปลอดภัย	ขนาดความกว้าง ๓ เมตร ยาว ๑,๔๗๕ เมตร หรือคิดเป็น ปริมาณหินคลุกที่ใช้ไม่น้อยกว่า ๔๔๒ ลบ.ม.	-	๒๐๐,๐๐๐	-	-	-	ถนนมีสภาพที่ดีขึ้น ร้อยละ ๘๐	อุบัติเหตุจากการใช้ ถนนของประชาชน ลดลง	กองช่าง
๒	โครงการปรับปรุงถนนโดยใช้หินคลุก สายหมวดสุมิตร นักเทศน์ถึง ห้วยถ้ำ หมู่ ๑	เพื่อให้ประชาชนที่สัญจรไป - มา ด้วยความสะดวก ปลอดภัย	ขนาดความกว้าง ๓ เมตร ยาว ๘๑๐ เมตร หรือคิดเป็น ปริมาณหินคลุกที่ใช้ไม่น้อยกว่า ๒๔๓ ลบ.ม.	-	๗๐,๐๐๐	-	-	-	ถนนมีสภาพที่ดีขึ้น ร้อยละ ๘๐	อุบัติเหตุจากการใช้ ถนนของประชาชน ลดลง	กองช่าง

**รายละเอียดโครงการพัฒนา  
ที่นำมาจากแผนพัฒนาหมู่บ้านและแผนพัฒนาชุมชน  
(พ.ศ. ๒๕๖๖ - ๒๕๗๐)  
เทศบาลตำบลบ้านกล้วย อำเภอดอกคำใต้ จังหวัดพะเยา**

ก. ยุทธศาสตร์จังหวัดพะเยาที่ ๓ : การพัฒนาเมืองและโครงสร้างพื้นฐาน

ข. ยุทธศาสตร์การพัฒนาของ อปท. ในเขตจังหวัดที่ ๑ : การพัฒนาระบบเศรษฐกิจ

๑. การพัฒนาด้านโครงสร้างพื้นฐาน ด้านเศรษฐกิจและการท่องเที่ยว

๑.๑ แผนงานอุตสาหกรรมและการโยธา

ที่	โครงการ	วัตถุประสงค์	เป้าหมาย (ผลผลิตของโครงการ)	งบประมาณ					ตัวชี้วัด (KPI)	ผลที่คาดว่าจะได้รับ	หน่วยงาน รับผิดชอบหลัก
				๒๕๖๖ (บาท)	๒๕๖๗ (บาท)	๒๕๖๘ (บาท)	๒๕๖๙ (บาท)	๒๕๗๐ (บาท)			
๓	โครงการปรับปรุงถนนโดยใช้หินคลุก สายจำตาเหิน ๓ (สวนยาง) หมู่ ๔	เพื่อให้ประชาชนที่สัญจรไป - มา ด้วยความสะดวก ปลอดภัย	ขนาดความกว้าง ๔ เมตร ยาว ๑,๐๑๐ เมตร หนาเฉลี่ย ๐.๑๕ เมตร หรือคิดเป็น ปริมาณหินคลุกที่ใช้ไม่น้อยกว่า ๖๐๖ ลบ.ม.	๑๐๐,๐๐๐	-	-	-	-	ถนนมีสภาพที่ดีขึ้น ร้อยละ ๘๐	อุบัติเหตุจากการใช้ ถนนของประชาชน ลดลง	กองช่าง
๔	โครงการปรับปรุงถนนโดยใช้หินคลุก สายบ้านพ่อหลวงสาธิตถึงถนนสาย พลังงาน หมู่ ๔	เพื่อให้ประชาชนที่สัญจรไป - มา ด้วยความสะดวก ปลอดภัย	ขนาดความกว้าง ๓ เมตร ยาว ๖๕๐ เมตร หนาเฉลี่ย ๐.๑๐ เมตร หรือคิดเป็น ปริมาณหินคลุกที่ใช้ไม่น้อยกว่า ๑๙๕ ลบ.ม.	-	๖๐,๐๐๐	-	-	-	ถนนมีสภาพที่ดีขึ้น ร้อยละ ๘๐	อุบัติเหตุจากการใช้ ถนนของประชาชน ลดลง	กองช่าง
๕	โครงการปรับปรุงถนนโดยใช้หินคลุก สายบ่อบาดาล ถึง ถนนสายพลังงาน หมู่ ๔	เพื่อให้ประชาชนที่สัญจรไป - มา ด้วยความสะดวก ปลอดภัย	ขนาดความกว้าง ๓ เมตร ยาว ๕๗๐ เมตร หนาเฉลี่ย ๐.๑๐ เมตร หรือคิดเป็น ปริมาณหินคลุกที่ใช้ไม่น้อยกว่า ๑๗๑ ลบ.ม.	-	-	๕๐,๐๐๐	-	-	ถนนมีสภาพที่ดีขึ้น ร้อยละ ๘๐	อุบัติเหตุจากการใช้ ถนนของประชาชน ลดลง	กองช่าง

**รายละเอียดโครงการพัฒนา  
ที่นำมาจากแผนพัฒนาหมู่บ้านและแผนพัฒนาชุมชน  
(พ.ศ. ๒๕๖๖ - ๒๕๗๐)  
เทศบาลตำบลบ้านกล้วย อำเภอดอกคำใต้ จังหวัดพะเยา**

ก. ยุทธศาสตร์จังหวัดพะเยาที่ ๓ : การพัฒนาเมืองและโครงสร้างพื้นฐาน

ข. ยุทธศาสตร์การพัฒนาของ อปท. ในเขตจังหวัดที่ ๑ : การพัฒนาระบบเศรษฐกิจ

๑. การพัฒนาด้านโครงสร้างพื้นฐาน ด้านเศรษฐกิจและการท่องเที่ยว

๑.๑ แผนงานอุตสาหกรรมและการโยธา

ที่	โครงการ	วัตถุประสงค์	เป้าหมาย (ผลผลิตของโครงการ)	งบประมาณ					ตัวชี้วัด (KPI)	ผลที่คาดว่าจะได้รับ	หน่วยงาน รับผิดชอบหลัก
				๒๕๖๖ (บาท)	๒๕๖๗ (บาท)	๒๕๖๘ (บาท)	๒๕๖๙ (บาท)	๒๕๗๐ (บาท)			
๖	โครงการปรับปรุงถนนโดยใช้หินคลุก สายบ้านอาจารย์ยัง ถึง ถนนสาย พลังงาน หมู่ ๔	เพื่อให้ประชาชนที่สัญจรไป - มา ด้วยความสะดวก ปลอดภัย	ขนาดความกว้าง ๓ เมตร ยาว ๘๔๐ เมตร หนาเฉลี่ย ๐.๑๐ เมตร หรือคิดเป็น ปริมาณหินคลุกที่ใช้ไม่น้อยกว่า ๒๕๒ ลบ.ม.	-	-	-	๗๐,๐๐๐	-	ถนนมีสภาพที่ดีขึ้น ร้อยละ ๘๐	อุบัติเหตุจากการใช้ ถนนของประชาชน ลดลง	กองช่าง
๗	โครงการปรับปรุงถนนโดยใช้หินคลุก สายห้วยเสือหล่อ หมู่ ๔	เพื่อให้ประชาชนที่สัญจรไป - มา ด้วยความสะดวก ปลอดภัย	ขนาดความกว้าง ๓ เมตร ยาว ๑,๑๐๐ เมตร หนาเฉลี่ย ๐.๑๐ เมตร หรือคิดเป็น ปริมาณหินคลุกที่ใช้ไม่น้อยกว่า ๓๓๐ ลบ.ม.	-	-	-	-	๕๐,๐๐๐	ถนนมีสภาพที่ดีขึ้น ร้อยละ ๘๐	อุบัติเหตุจากการใช้ ถนนของประชาชน ลดลง	กองช่าง
๘	โครงการปรับปรุงถนนโดยใช้หินคลุก สายไร่สองนาง หมู่ ๔	เพื่อให้ประชาชนที่สัญจรไป - มา ด้วยความสะดวก ปลอดภัย	ขนาดความกว้าง ๓ เมตร ยาว ๑,๐๔๐ เมตร หนาเฉลี่ย ๐.๑๐ เมตร หรือคิดเป็น ปริมาณหินคลุกที่ใช้ไม่น้อยกว่า ๓๑๒ ลบ.ม.	-	-	-	-	๕๐,๐๐๐	ถนนมีสภาพที่ดีขึ้น ร้อยละ ๘๐	อุบัติเหตุจากการใช้ ถนนของประชาชน ลดลง	กองช่าง



**รายละเอียดโครงการพัฒนา  
ที่นำมาจากแผนพัฒนาหมู่บ้านและแผนพัฒนาชุมชน  
(พ.ศ. ๒๕๖๖ - ๒๕๗๐)  
เทศบาลตำบลบ้านกล้วย อำเภอดอกคำใต้ จังหวัดพะเยา**

ก. ยุทธศาสตร์จังหวัดพะเยาที่ ๓ : การพัฒนาเมืองและโครงสร้างพื้นฐาน

ข. ยุทธศาสตร์การพัฒนาของ อปท. ในเขตจังหวัดที่ ๑ : การพัฒนาระบบเศรษฐกิจ

๑. การพัฒนาด้านโครงสร้างพื้นฐาน ด้านเศรษฐกิจและการท่องเที่ยว

๑.๑ แผนงานอุตสาหกรรมและการโยธา

ที่	โครงการ	วัตถุประสงค์	เป้าหมาย (ผลผลิตของโครงการ)	งบประมาณ					ตัวชี้วัด (KPI)	ผลที่คาดว่าจะได้รับ	หน่วยงาน รับผิดชอบหลัก
				๒๕๖๖ (บาท)	๒๕๖๗ (บาท)	๒๕๖๘ (บาท)	๒๕๖๙ (บาท)	๒๕๗๐ (บาท)			
๙	โครงการปรับปรุงถนนโดยใช้หินคลุก สายน้ำจำ หมู่ ๕	เพื่อให้ประชาชนที่สัญจรไป - มา ด้วยความสะดวก ปลอดภัย	ขนาดความกว้าง ๓ เมตร ยาว ๑,๓๕๐ เมตร หนาเฉลี่ย ๐.๑๐ เมตร หรือคิดเป็น ปริมาณหินคลุกที่ใช้ไม่น้อยกว่า ๒๘๖.๕๐ ลบ.ม.	๑๐๘,๐๐๐	-	-	-	-	ถนนมีสภาพที่ดีขึ้น ร้อยละ ๘๐	อุบัติเหตุจากการใช้ ถนนของประชาชน ลดลง	กองช่าง
๑๐	โครงการปรับปรุงถนนโดยใช้หินคลุก สายจำตาเหิน ๑ (หลังโกดังไซโย) หมู่ ๕	เพื่อให้ประชาชนที่สัญจรไป - มา ด้วยความสะดวก ปลอดภัย	ขนาดความกว้าง ๓ เมตร ยาว ๙๙๕ เมตร หนาเฉลี่ย ๐.๑๐ เมตร หรือคิดเป็น ปริมาณหินคลุกที่ใช้ไม่น้อยกว่า ๒๘๖.๕๐ ลบ.ม.	-	๙๐,๐๐๐	-	-	-	ถนนมีสภาพที่ดีขึ้น ร้อยละ ๘๐	อุบัติเหตุจากการใช้ ถนนของประชาชน ลดลง	กองช่าง

**รายละเอียดโครงการพัฒนา  
ที่นำมาจากแผนพัฒนาหมู่บ้านและแผนพัฒนาชุมชน  
(พ.ศ. ๒๕๖๖ - ๒๕๗๐)  
เทศบาลตำบลบ้านกล้วย อำเภอดอกคำใต้ จังหวัดพะเยา**

ก. ยุทธศาสตร์จังหวัดพะเยาที่ ๓ : การพัฒนาเมืองและโครงสร้างพื้นฐาน

ข. ยุทธศาสตร์การพัฒนาของ อปท. ในเขตจังหวัดที่ ๑ : การพัฒนาระบบเศรษฐกิจ

๑. การพัฒนาด้านโครงสร้างพื้นฐาน ด้านเศรษฐกิจและการท่องเที่ยว

๑.๑ แผนงานอุตสาหกรรมและการโยธา

ที่	โครงการ	วัตถุประสงค์	เป้าหมาย (ผลผลิตของโครงการ)	งบประมาณ					ตัวชี้วัด (KPI)	ผลที่คาดว่าจะได้รับ	หน่วยงาน รับผิดชอบหลัก
				๒๕๖๖ (บาท)	๒๕๖๗ (บาท)	๒๕๖๘ (บาท)	๒๕๖๙ (บาท)	๒๕๗๐ (บาท)			
๑๑	โครงการปรับปรุงถนนโดยใช้หินคลุก สายจำตาเหิน ๒ (จำลุ๊ว) หมู่ ๕	เพื่อให้ประชาชนที่สัญจรไป - มา ด้วยความสะดวก ปลอดภัย	ขนาดความกว้าง ๓ เมตร ยาว ๙๙๕ เมตร หนาเฉลี่ย ๐.๑๐ เมตร หรือคิดเป็น ปริมาณหินคลุกที่ใช้ไม่น้อยกว่า ๒๘๖.๕๐ ลบ.ม.	-	๙๐,๐๐๐	-	-	-	ถนนมีสภาพที่ดีขึ้น ร้อยละ ๘๐	อุบัติเหตุจากการใช้ ถนนของประชาชน ลดลง	กองช่าง
๑๒	โครงการปรับปรุงถนนโดยใช้หินคลุก สายจำตาเหิน ๔ (นิตหน้า) หมู่ ๕	เพื่อให้ประชาชนที่สัญจรไป - มา ด้วยความสะดวก ปลอดภัย	ขนาดความกว้าง ๓ เมตร ยาว ๓๘๐ เมตร หนาเฉลี่ย ๐.๑๐ เมตร หรือคิดเป็น ปริมาณหินคลุกที่ใช้ไม่น้อยกว่า ๑๑๔ ลบ.ม.	-	-	๙๐,๐๐๐	-	-	ถนนมีสภาพที่ดีขึ้น ร้อยละ ๘๐	อุบัติเหตุจากการใช้ ถนนของประชาชน ลดลง	กองช่าง
๑๓	โครงการปรับปรุงถนนโดยใช้หินคลุก สายจำตาเหิน ๕ (ไร่สุภาพร) หมู่ ๕	เพื่อให้ประชาชนที่สัญจรไป - มา ด้วยความสะดวก ปลอดภัย	ขนาดความกว้าง ๓ ม. ยาว ๑,๐๗๐ เมตร หนาเฉลี่ย ๐.๑๐ เมตร หรือคิดเป็น ปริมาณหินคลุกที่ใช้ไม่น้อยกว่า ๓๒๑ ลบ.ม.	-	-	-	๙๐,๐๐๐	-	ถนนมีสภาพที่ดีขึ้น ร้อยละ ๘๐	อุบัติเหตุจากการใช้ ถนนของประชาชน ลดลง	กองช่าง

**รายละเอียดโครงการพัฒนา  
ที่นำมาจากแผนพัฒนาหมู่บ้านและแผนพัฒนาชุมชน  
(พ.ศ. ๒๕๖๖ - ๒๕๗๐)  
เทศบาลตำบลบ้านกล้วย อำเภอดอกคำใต้ จังหวัดพะเยา**

ก. ยุทธศาสตร์จังหวัดพะเยาที่ ๓ : การพัฒนาเมืองและโครงสร้างพื้นฐาน

ข. ยุทธศาสตร์การพัฒนาของ อปท. ในเขตจังหวัดที่ ๑ : การพัฒนาระบบเศรษฐกิจ

๑. การพัฒนาด้านโครงสร้างพื้นฐาน ด้านเศรษฐกิจและการท่องเที่ยว

๑.๑ แผนงานอุตสาหกรรมและการโยธา

ที่	โครงการ	วัตถุประสงค์	เป้าหมาย (ผลผลิตของโครงการ)	งบประมาณ					ตัวชี้วัด (KPI)	ผลที่คาดว่าจะได้รับ	หน่วยงาน รับผิดชอบหลัก
				๒๕๖๖ (บาท)	๒๕๖๗ (บาท)	๒๕๖๘ (บาท)	๒๕๖๙ (บาท)	๒๕๗๐ (บาท)			
๑๔	โครงการปรับปรุงถนนโดยใช้หินคลุก สายจำตาเหิน ๖ หมู่ ๕	เพื่อให้ประชาชนที่สัญจรไป - มา ด้วยความสะดวก ปลอดภัย	ขนาดความกว้าง ๓ เมตร ยาว ๗๔๐ เมตร หนาเฉลี่ย ๐.๑๐ เมตร หรือคิดเป็น ปริมาณหินคลุกที่ใช้ไม่น้อยกว่า ๒๒๒ ลบ.ม.	-	-	-	-	๖๐,๐๐๐	ถนนมีสภาพที่ดีขึ้น ร้อยละ ๘๐	อุบัติเหตุจากการใช้ ถนนของประชาชน ลดลง	กองช่าง
๑๕	โครงการปรับปรุงถนนโดยใช้หินคลุก สายจำตาเหิน ๗ (มานะของเก่า) หมู่ ๕	เพื่อให้ประชาชนที่สัญจรไป - มา ด้วยความสะดวก ปลอดภัย	ขนาดความความกว้าง ๓ เมตร ยาว ๑,๑๘๐ เมตร หนา เฉลี่ย ๐.๑๐ เมตร หรือคิด เป็นปริมาณหินคลุกที่ใช้ไม่ น้อยกว่า ๓๕๔ ลบ.ม.	-	-	๑๐๐,๐๐๐	-	-	ถนนมีสภาพที่ดีขึ้น ร้อยละ ๘๐	อุบัติเหตุจากการใช้ ถนนของประชาชน ลดลง	กองช่าง
๑๖	โครงการปรับปรุงถนนโดยใช้หินคลุก สายหลังบ้านนายลอง เขียวงาม ถึงทาง แยกอ่างเก็บน้ำ หมู่ ๕ และหมู่ ๗	เพื่อให้ประชาชนที่สัญจรไป - มา ด้วยความสะดวก ปลอดภัย	ขนาดความกว้าง ๓ เมตร ยาว ๓๗๕ เมตร หนาเฉลี่ย ๐.๑๐ เมตร หรือคิดเป็นพื้นที่ ไม่น้อยกว่า ๑๑๒.๕๐ ลบ.ม.	๓๐,๐๐๐	-	-	-	-	ถนนมีสภาพที่ดีขึ้น ร้อยละ ๘๐	อุบัติเหตุจากการใช้ ถนนของประชาชน ลดลง	กองช่าง

**รายละเอียดโครงการพัฒนา  
ที่นำมาจากแผนพัฒนาหมู่บ้านและแผนพัฒนาชุมชน  
(พ.ศ. ๒๕๖๖ - ๒๕๗๐)  
เทศบาลตำบลบ้านกล้วย อำเภอดอกคำใต้ จังหวัดพะเยา**

ก. ยุทธศาสตร์จังหวัดพะเยาที่ ๓ : การพัฒนาเมืองและโครงสร้างพื้นฐาน

ข. ยุทธศาสตร์การพัฒนาของ อปท. ในเขตจังหวัดที่ ๑ : การพัฒนาระบบเศรษฐกิจ

๑. การพัฒนาด้านโครงสร้างพื้นฐาน ด้านเศรษฐกิจและการท่องเที่ยว

๑.๑ แผนงานอุตสาหกรรมและการโยธา

ที่	โครงการ	วัตถุประสงค์	เป้าหมาย (ผลผลิตของโครงการ)	งบประมาณ					ตัวชี้วัด (KPI)	ผลที่คาดว่าจะได้รับ	หน่วยงาน รับผิดชอบหลัก
				๒๕๖๖ (บาท)	๒๕๖๗ (บาท)	๒๕๖๘ (บาท)	๒๕๖๙ (บาท)	๒๕๗๐ (บาท)			
๑๗	โครงการปรับปรุงถนนโดยใช้หินคลุกสาย โทกซาง หมู่ ๕	เพื่อให้ประชาชนที่สัญจรไป - มา ด้วยความสะดวก ปลอดภัย	ขนาดความกว้าง ๓ เมตร ยาว ๑,๔๐๐ เมตร หนาเฉลี่ย ๐.๑๐ เมตร หรือคิดเป็นพื้นที่ ไม่น้อยกว่า ๔๒๐ ลบ.ม.	-	-	-	-	๑๓๐,๐๐๐	ถนนมีสภาพที่ดีขึ้น ร้อยละ ๘๐	อุบัติเหตุจากการใช้ ถนนของประชาชน ลดลง	กองช่าง
๑๘	โครงการปรับปรุงถนนโดยใช้หินคลุกสาย ไร่สบายอารมณ์ถึงนายศักดิ์ พุทธสอน หมู่ ๕	เพื่อให้ประชาชนที่สัญจรไป - มา ด้วยความสะดวก ปลอดภัย	ขนาดความกว้าง ๓ เมตร ยาว ๒๙๐ เมตร หนาเฉลี่ย ๐.๑๐ เมตร หรือคิดเป็นพื้นที่ไม่ น้อยกว่า ๘๗ ลบ.ม.	๒๔,๐๐๐	-	-	-	-	ถนนมีสภาพที่ดีขึ้น ร้อยละ ๘๐	อุบัติเหตุจากการใช้ ถนนของประชาชน ลดลง	กองช่าง
๑๙	โครงการปรับปรุงถนนโดยใช้หินคลุก สายนายศรีวรรณ บุญมาถึงนายพิณิจ คำนวน หมู่ ๕	เพื่อให้ประชาชนที่สัญจรไป - มา ด้วยความสะดวก ปลอดภัย	ขนาดความกว้าง ๓ เมตร ยาว ๓๑๕ เมตร หนาเฉลี่ย ๐.๑๐ เมตร หรือคิดเป็นพื้นที่ ไม่น้อยกว่า ๙๔.๕๐ ลบ.ม.	-	๒๖,๐๐๐	-	-	-	ถนนมีสภาพที่ดีขึ้น ร้อยละ ๘๐	อุบัติเหตุจากการใช้ ถนนของประชาชน ลดลง	กองช่าง

**รายละเอียดโครงการพัฒนา**  
**ที่นำมาจากแผนพัฒนาหมู่บ้านและแผนพัฒนาชุมชน**  
**(พ.ศ. ๒๕๖๖ - ๒๕๗๐)**  
**เทศบาลตำบลบ้านกล้วย อำเภอดอกคำใต้ จังหวัดพะเยา**

ก. ยุทธศาสตร์จังหวัดพะเยาที่ ๓ : การพัฒนาเมืองและโครงสร้างพื้นฐาน

ข. ยุทธศาสตร์การพัฒนาของ อปท. ในเขตจังหวัดที่ ๑ : การพัฒนาระบบเศรษฐกิจ

๑. การพัฒนาด้านโครงสร้างพื้นฐาน ด้านเศรษฐกิจและการท่องเที่ยว

๑.๑ แผนงานอุตสาหกรรมและการโยธา

ที่	โครงการ	วัตถุประสงค์	เป้าหมาย (ผลผลิตของโครงการ)	งบประมาณ					ตัวชี้วัด (KPI)	ผลที่คาดว่าจะได้รับ	หน่วยงาน รับผิดชอบหลัก
				๒๕๖๖ (บาท)	๒๕๖๗ (บาท)	๒๕๖๘ (บาท)	๒๕๖๙ (บาท)	๒๕๗๐ (บาท)			
๒๐	โครงการปรับปรุงถนนโดยใช้หินคลุกสาย เหล่าป่าตอล หมู่ ๕	เพื่อให้ประชาชนที่สัญจรไป - มา ด้วยความสะดวก ปลอดภัย	ขนาดความกว้าง ๓ เมตร ยาว ๓๕๐ เมตร หนาเฉลี่ย ๐.๑๐ เมตร หรือคิดเป็นพื้นที่ไม่น้อย กว่า ๑๐๕ ลบ.ม.	-	-	๒๘,๐๐๐	-	-	ถนนมีสภาพที่ดีขึ้น ร้อยละ ๘๐	อุบัติเหตุจากการใช้ ถนนของประชาชน ลดลง	กองช่าง
๒๑	โครงการปรับปรุงถนนโดยใช้หินคลุก สายขมรมก้านัน - ผู้ใหญ่บ้านถึงบ่อทราย หมู่ ๕	เพื่อให้ประชาชนที่สัญจรไป - มา ด้วยความสะดวก ปลอดภัย	ขนาดความกว้าง ๓ เมตร ยาว ๑,๔๕๐ เมตร หนาเฉลี่ย ๐.๑๐ เมตร หรือคิดเป็นพื้นที่ ไม่น้อยกว่า ๔๓๕ ลบ.ม.	๑๔๐,๐๐๐	-	-	-	-	ถนนมีสภาพที่ดีขึ้น ร้อยละ ๘๐	อุบัติเหตุจากการใช้ ถนนของประชาชน ลดลง	กองช่าง
๒๒	โครงการปรับปรุงถนนโดยใช้หินคลุก สายนายรัน หวานเสียงถึงนายสิน มาก สุก หมู่ ๕	เพื่อให้ประชาชนที่สัญจรไป - มา ด้วยความสะดวก ปลอดภัย	ขนาดความกว้าง ๓ เมตร ยาว ๗๘๐ เมตร หนาเฉลี่ย ๐.๑๐ เมตร หรือคิดเป็นพื้นที่ ไม่น้อยกว่า ๒๓๔ ลบ.ม.	-	-	๖๓,๐๐๐	-	-	ถนนมีสภาพที่ดีขึ้น ร้อยละ ๘๐	อุบัติเหตุจากการใช้ ถนนของประชาชน ลดลง	กองช่าง

**รายละเอียดโครงการพัฒนา**  
**ที่นำมาจากแผนพัฒนาหมู่บ้านและแผนพัฒนาชุมชน**  
**(พ.ศ. ๒๕๖๖ - ๒๕๗๐)**  
**เทศบาลตำบลบ้านถ้ำ อำเภอดอกคำใต้ จังหวัดพะเยา**

ก. ยุทธศาสตร์จังหวัดพะเยาที่ ๓ : การพัฒนาเมืองและโครงสร้างพื้นฐาน

ข. ยุทธศาสตร์การพัฒนาของ อปท. ในเขตจังหวัดที่ ๑ : การพัฒนาระบบเศรษฐกิจ

๑. การพัฒนาด้านโครงสร้างพื้นฐาน ด้านเศรษฐกิจและการท่องเที่ยว

๑.๑ แผนงานอุตสาหกรรมและการโยธา

ที่	โครงการ	วัตถุประสงค์	เป้าหมาย (ผลผลิตของโครงการ)	งบประมาณ					ตัวชี้วัด (KPI)	ผลที่คาดว่าจะได้รับ	หน่วยงาน รับผิดชอบหลัก
				๒๕๖๖ (บาท)	๒๕๖๗ (บาท)	๒๕๖๘ (บาท)	๒๕๖๙ (บาท)	๒๕๗๐ (บาท)			
๒๓	โครงการปรับปรุงถนนโดยใช้หินคลุก สายนางกันยา มานัสถึงนายหลวย บัญโฮ หมู่ ๕	เพื่อให้ประชาชนที่สัญจรไป - มา ด้วยความสะดวก ปลอดภัย	ขนาดความกว้าง ๓ เมตร ยาว ๑,๐๒๐ เมตร หนาเฉลี่ย ๐.๑๐ เมตร หรือคิดเป็นพื้นที่ ไม่น้อยกว่า ๓๐๖ ลบ.ม.	-	-	-	๙๐,๐๐๐	-	ถนนมีสภาพที่ดีขึ้น ร้อยละ ๘๐	อุบัติเหตุจากการใช้ ถนนของประชาชน ลดลง	กองช่าง
๒๔	โครงการปรับปรุงถนนโดยใช้หินคลุก สายนายหลวย คำนวนถึงคอกวัวนายทอง สุก ราชนตร หมู่ ๕	เพื่อให้ประชาชนที่สัญจรไป - มา ด้วยความสะดวก ปลอดภัย	ขนาดความกว้าง ๓ เมตร ยาว ๗๕๐ เมตร หนาเฉลี่ย ๐.๑๐ เมตร หรือคิดเป็นพื้นที่ ไม่น้อยกว่า ๒๒๕ ลบ.ม.	-	-	-	-	๖๕,๐๐๐	ถนนมีสภาพที่ดีขึ้น ร้อยละ ๘๐	อุบัติเหตุจากการใช้ ถนนของประชาชน ลดลง	กองช่าง
๒๕	โครงการปรับปรุงถนนโดยใช้หินคลุก สายนายขาวถึงนายวิโรจน์ สายสร้อยหมู่ ๕	เพื่อให้ประชาชนที่สัญจรไป - มา ด้วยความสะดวก ปลอดภัย	ขนาดความกว้าง ๓ เมตร ยาว ๖๘๐ เมตร หนาเฉลี่ย ๐.๑๐ เมตร หรือคิดเป็นพื้นที่ ไม่น้อยกว่า ๒๐๔ ลบ.ม.	๖๐,๐๐๐	-	-	-	-	ถนนมีสภาพที่ดีขึ้น ร้อยละ ๘๐	อุบัติเหตุจากการใช้ ถนนของประชาชน ลดลง	กองช่าง

**รายละเอียดโครงการพัฒนา  
ที่นำมาจากแผนพัฒนาหมู่บ้านและแผนพัฒนาชุมชน  
(พ.ศ. ๒๕๖๖ - ๒๕๗๐)  
เทศบาลตำบลบ้านถ้ำ อำเภอดอกคำใต้ จังหวัดพะเยา**

ก. ยุทธศาสตร์จังหวัดพะเยาที่ ๓ : การพัฒนาเมืองและโครงสร้างพื้นฐาน

ข. ยุทธศาสตร์การพัฒนาของ อปท. ในเขตจังหวัดที่ ๑ : การพัฒนาระบบเศรษฐกิจ

๑. การพัฒนาด้านโครงสร้างพื้นฐาน ด้านเศรษฐกิจและการท่องเที่ยว

๑.๑ แผนงานอุตสาหกรรมและการโยธา

ที่	โครงการ	วัตถุประสงค์	เป้าหมาย (ผลผลิตของโครงการ)	งบประมาณ					ตัวชี้วัด (KPI)	ผลที่คาดว่าจะได้รับ	หน่วยงาน รับผิดชอบหลัก
				๒๕๖๖ (บาท)	๒๕๖๗ (บาท)	๒๕๖๘ (บาท)	๒๕๖๙ (บาท)	๒๕๗๐ (บาท)			
๒๖	โครงการปรับปรุงถนนโดยใช้หินคลุก สายนางหนึ่งถึงนายหนิม วุฒิศรี หมู่ ๕	เพื่อให้ประชาชนที่สัญจรไป - มา ด้วยความสะดวก ปลอดภัย	ขนาดความกว้าง ๓ เมตร ยาว ๓๐๐ เมตร หนาเฉลี่ย ๐.๑๐ เมตร หรือคิดเป็นพื้นที่ ไม่น้อยกว่า ๙๐ ลบ.ม.	-	-	-	-	๒๕,๐๐๐	ถนนมีสภาพที่ดีขึ้น ร้อยละ ๘๐	อุบัติเหตุจากการใช้ ถนนของประชาชน ลดลง	กองช่าง
๒๗	โครงการปรับปรุงถนนโดยใช้หินคลุก ทางสาธารณะประโยชน์เขตเทศบาลฯ สายนางแกละ - ด่าน หมู่ ๕	เพื่อให้ประชาชนที่สัญจรไป - มา ด้วยความสะดวก ปลอดภัย	ขนาดความกว้าง ๕ เมตร ยาว ๔๑๐ เมตร หรือคิดเป็น ปริมาณหินคลุกที่ใช้ไม่น้อยกว่า ๒๐๕ ลบ.ม.	-	-	๑๖๒,๕๐๐	-	-	ถนนมีสภาพที่ดีขึ้น ร้อยละ ๘๐	อุบัติเหตุจากการใช้ ถนนของประชาชน ลดลง	กองช่าง
๒๘	โครงการปรับปรุงถนนโดยใช้หินคลุก ทางสาธารณะประโยชน์เขตเทศบาลฯ สายนางแกละ หมู่ ๕	เพื่อให้ประชาชนที่สัญจร ไป - มาอย่างปลอดภัย	ขนาดกว้าง ๕ เมตร ยาว ๔๑๐ เมตร หรือคิดเป็นปริมาณหิน คลุกที่ใช้ไม่น้อยกว่า ๒๐๕ ลบ.ม.	-	-	๑๖๒,๕๐๐	-	-	ถนนมีสภาพที่ดีขึ้น ร้อยละ ๑๐๐	ประชาชนมีถนนเพื่อ การสัญจรไปมาสะดวก และลดอุบัติเหตุ	กองช่าง

**รายละเอียดโครงการพัฒนา  
ที่นำมาจากแผนพัฒนาหมู่บ้านและแผนพัฒนาชุมชน  
(พ.ศ. ๒๕๖๖ - ๒๕๗๐)  
เทศบาลตำบลบ้านฉี่ อำเภอดอกคำใต้ จังหวัดพะเยา**

ก. ยุทธศาสตร์จังหวัดพะเยาที่ ๓ : การพัฒนาเมืองและโครงสร้างพื้นฐาน

ข. ยุทธศาสตร์การพัฒนาของ อปท. ในเขตจังหวัดที่ ๑ : การพัฒนาระบบเศรษฐกิจ

๑. การพัฒนาด้านโครงสร้างพื้นฐาน ด้านเศรษฐกิจและการท่องเที่ยว

๑.๑ แผนงานอุตสาหกรรมและการโยธา

ที่	โครงการ	วัตถุประสงค์	เป้าหมาย (ผลผลิตของโครงการ)	งบประมาณ					ตัวชี้วัด (KPI)	ผลที่คาดว่าจะได้รับ	หน่วยงาน รับผิดชอบหลัก
				๒๕๖๖ (บาท)	๒๕๖๗ (บาท)	๒๕๖๘ (บาท)	๒๕๖๙ (บาท)	๒๕๗๐ (บาท)			
๒๙	โครงการปรับปรุงถนนโดยใช้หินคลุก สายนายเสด ไซวุฒิถึงนางมาลัย หมู่ ๕	เพื่อให้ประชาชนที่สัญจร ไป - มาอย่างปลอดภัย	ขนาดกว้าง ๓ เมตร ยาว ๓๐๐ เมตร หนาเฉลี่ย ๐.๑๐ เมตร หรือคิดเป็นปริมาณหินคลุกที่ ใช้ไม่น้อยกว่า ๙๐ ลบ.ม.	-	๒๔,๐๐๐	-	-	-	ถนนมีสภาพที่ดีขึ้น ร้อยละ ๑๐๐	ประชาชนมีถนนเพื่อ การสัญจรไปมาสะดวก และลดอุบัติเหตุ	กองช่าง
๓๐	โครงการปรับปรุงถนนโดยใช้หินคลุก ทางสาธารณประโยชน์เขตเทศบาล สายห้วยลึก หมู่ ๕	เพื่อให้ประชาชนที่สัญจร ไป - มาอย่างปลอดภัย	ขนาดกว้าง ๕ เมตร ยาว ๗,๒๗๐ เมตร หรือคิดเป็น ปริมาณหินคลุกที่ใช้ไม่น้อยกว่า ๓,๖๓๕ ลบ.ม.	-	-	-	-	๒,๘๓๒,๐๐๐	ถนนมีสภาพที่ดีขึ้น ร้อยละ ๑๐๐	ประชาชนมีถนนเพื่อ การสัญจรไปมาสะดวก และลดอุบัติเหตุ	กองช่าง
๓๑	โครงการปรับปรุงถนนโดยใช้หินคลุก ทางเข้าบ้านนายจรูญ มิ่งขวัญ หมู่ ๖	เพื่อให้ประชาชนที่สัญจรไป - มา ด้วยความสะดวก ปลอดภัย	ขนาดความกว้าง ๓ เมตร ยาว ๑๗ เมตร หนาเฉลี่ย ๐.๑๐ เมตร หรือคิดเป็นพื้นที่ไม่น้อย กว่า ๕๑ ลบ.ม.	-	๒๓,๐๐๐	-	-	-	ถนนมีสภาพที่ดีขึ้น ร้อยละ ๘๐	อุบัติเหตุจากการใช้ ถนนของประชาชน ลดลง	กองช่าง



**รายละเอียดโครงการพัฒนา  
ที่นำมาจากแผนพัฒนาหมู่บ้านและแผนพัฒนาชุมชน  
(พ.ศ. ๒๕๖๖ - ๒๕๗๐)  
เทศบาลตำบลบ้านกล้วย อำเภอดอกคำใต้ จังหวัดพะเยา**

ก. ยุทธศาสตร์จังหวัดพะเยาที่ ๓ : การพัฒนาเมืองและโครงสร้างพื้นฐาน

ข. ยุทธศาสตร์การพัฒนาของ อปท. ในเขตจังหวัดที่ ๑ : การพัฒนาระบบเศรษฐกิจ

๑. การพัฒนาด้านโครงสร้างพื้นฐาน ด้านเศรษฐกิจและการท่องเที่ยว

๑.๑ แผนงานอุตสาหกรรมและการโยธา

ที่	โครงการ	วัตถุประสงค์	เป้าหมาย (ผลผลิตของโครงการ)	งบประมาณ					ตัวชี้วัด (KPI)	ผลที่คาดว่าจะได้รับ	หน่วยงาน รับผิดชอบหลัก
				๒๕๖๖ (บาท)	๒๕๖๗ (บาท)	๒๕๖๘ (บาท)	๒๕๖๙ (บาท)	๒๕๗๐ (บาท)			
๓๒	โครงการปรับปรุงถนนโดยใช้หินคลุกทางเข้าบ้านนายจำเนียร ราชเนตร หมู่ ๖	เพื่อให้ประชาชนที่สัญจรไปมา ด้วยความสะดวกปลอดภัย	ขนาดความกว้าง ๓ เมตร ยาว ๓๕ เมตร หนาเฉลี่ย ๐.๑๐ เมตร หรือคิดเป็นพื้นที่ไม่น้อยกว่า ๑๐๕ ลบ.ม.	-	-	๕๓,๐๐๐	-	-	ถนนมีสภาพที่ดีขึ้น ร้อยละ ๘๐	อุบัติเหตุจากการใช้ถนนของประชาชนลดลง	กองช่าง
๓๓	โครงการปรับปรุงถนนโดยใช้หินคลุกทางเข้าบ้านนายอุดม มากสุข หมู่ ๖	เพื่อให้ประชาชนที่สัญจรไปมา ด้วยความสะดวกปลอดภัย	ขนาดความกว้าง ๓ เมตร ยาว ๓๘ เมตร หนาเฉลี่ย ๐.๑๐ เมตร หรือคิดเป็นพื้นที่ไม่น้อยกว่า ๑๑๔ ลบ.ม.	-	-	-	๕๘,๐๐๐	-	ถนนมีสภาพที่ดีขึ้น ร้อยละ ๘๐	อุบัติเหตุจากการใช้ถนนของประชาชนลดลง	กองช่าง
๓๔	โครงการปรับปรุงถนนโดยใช้หินคลุกสายรองวิน หมู่ ๖	เพื่อให้ประชาชนที่สัญจรไปมา ด้วยความสะดวกปลอดภัย	ขนาดความกว้าง ๓ เมตร ยาว ๒๔๕ เมตร หนาเฉลี่ย ๐.๑๐ เมตร หรือคิดเป็นพื้นที่ไม่น้อยกว่า ๗๓.๕๐ ลบ.ม.	๒๐,๐๐๐	-	-	-	-	ถนนมีสภาพที่ดีขึ้น ร้อยละ ๘๐	อุบัติเหตุจากการใช้ถนนของประชาชนลดลง	กองช่าง

**รายละเอียดโครงการพัฒนา  
ที่นำมาจากแผนพัฒนาหมู่บ้านและแผนพัฒนาชุมชน  
(พ.ศ. ๒๕๖๖ - ๒๕๗๐)  
เทศบาลตำบลบ้านกล้วย อำเภอดอกคำใต้ จังหวัดพะเยา**

ก. ยุทธศาสตร์จังหวัดพะเยาที่ ๓ : การพัฒนาเมืองและโครงสร้างพื้นฐาน

ข. ยุทธศาสตร์การพัฒนาของ อปท. ในเขตจังหวัดที่ ๑ : การพัฒนาระบบเศรษฐกิจ

๑. การพัฒนาด้านโครงสร้างพื้นฐาน ด้านเศรษฐกิจและการท่องเที่ยว

๑.๑ แผนงานอุตสาหกรรมและการโยธา

ที่	โครงการ	วัตถุประสงค์	เป้าหมาย (ผลผลิตของโครงการ)	งบประมาณ					ตัวชี้วัด (KPI)	ผลที่คาดว่าจะได้รับ	หน่วยงาน รับผิดชอบหลัก
				๒๕๖๖ (บาท)	๒๕๖๗ (บาท)	๒๕๖๘ (บาท)	๒๕๖๙ (บาท)	๒๕๗๐ (บาท)			
๓๕	โครงการปรับปรุงถนนโดยใช้หินคลุกทางสาธารณะประโยชน์เขตเทศบาลฯ สายโรงเรียนบ้านกล้วยประชาบำรุงถึงทุ่งหัวฝาย-พ้อจู หมู่ ๖	เพื่อให้ประชาชนที่สัญจรไป - มา ด้วยความสะดวกปลอดภัย	ขนาดความกว้าง ๔ เมตร ยาว ๒,๓๐๐ เมตร หรือคิดเป็นปริมาณหินคลุกที่ใช้ไม่น้อยกว่า ๙๒๐ ลบ.ม.	๗๑๙,๐๐๐	-	-	-	-	ถนนมีสภาพที่ดีขึ้น ร้อยละ ๘๐	อุบัติเหตุจากการใช้ถนนของประชาชนลดลง	กองช่าง
๓๖	โครงการปรับปรุงถนนโดยใช้หินคลุกเข้าสู่พื้นที่การเกษตร ถนนสายทุ่งป่าแมน ทุ่งนายเงิน เทศมุทร ถึงทุ่งนางน้อยราชเนตร หมู่ ๖	เพื่อให้ประชาชนที่สัญจรไป - มา ด้วยความสะดวกปลอดภัย	ขนาดกว้าง ๓ เมตร ยาว ๒๖๐ เมตร หนาเฉลี่ย ๐.๑๐ เมตร หรือคิดเป็นปริมาณหินคลุกที่ใช้ไม่น้อยกว่า ๗๘ ลบ.ม.	-	-	๕๐๐,๐๐๐	-	-	ถนนมีสภาพที่ดีขึ้น ร้อยละ ๘๐	อุบัติเหตุจากการใช้ถนนของประชาชนลดลง	กองช่าง
๓๗	โครงการปรับปรุงถนนโดยใช้หินคลุกทางสาธารณะประโยชน์เขตเทศบาลฯ สายพ้อหลวงจี หมู่ ๘	เพื่อให้ประชาชนที่สัญจรไป - มาอย่างปลอดภัย	ขนาดความกว้าง ๕ เมตร ยาว ๒,๗๒๐ เมตร หรือคิดเป็นปริมาณหินคลุกที่ใช้ไม่น้อยกว่า ๑,๓๖๐ ลบ.ม.	-	-	-	๑,๐๖๑,๕๐๐	-	ถนนมีสภาพที่ดีขึ้น ร้อยละ ๘๐	ประชาชนมีถนนเพื่อการสัญจรไปมาสะดวกและลดอุบัติเหตุ	กองช่าง

**รายละเอียดโครงการพัฒนา  
ที่นำมาจากแผนพัฒนาหมู่บ้านและแผนพัฒนาชุมชน  
(พ.ศ. ๒๕๖๖ - ๒๕๗๐)  
เทศบาลตำบลบ้านกล้วย อำเภอดอกคำใต้ จังหวัดพะเยา**

ก. ยุทธศาสตร์จังหวัดพะเยาที่ ๓ : การพัฒนาเมืองและโครงสร้างพื้นฐาน

ข. ยุทธศาสตร์การพัฒนาของ อปท. ในเขตจังหวัดที่ ๑ : การพัฒนาระบบเศรษฐกิจ

๑. การพัฒนาด้านโครงสร้างพื้นฐาน ด้านเศรษฐกิจและการท่องเที่ยว

๑.๑ แผนงานอุตสาหกรรมและการโยธา

ที่	โครงการ	วัตถุประสงค์	เป้าหมาย (ผลผลิตของโครงการ)	งบประมาณ					ตัวชี้วัด (KPI)	ผลที่คาดว่าจะได้รับ	หน่วยงาน รับผิดชอบหลัก
				๒๕๖๖ (บาท)	๒๕๖๗ (บาท)	๒๕๖๘ (บาท)	๒๕๖๙ (บาท)	๒๕๗๐ (บาท)			
๓๘	โครงการปรับปรุงถนนโดยใช้หินคลุกทางเข้าบ้านนายจำรัส วิหารีส หมู่ ๙	เพื่อให้ประชาชนที่สัญจรไปมา ด้วยความสะดวกปลอดภัย	ขนาดกว้าง ๓ เมตร ยาว ๒๘ เมตร หนาเฉลี่ย ๐.๑๐ เมตร หรือคิดเป็นปริมาณหินคลุกที่ใช้ไม่น้อยกว่า ๘๔ ลบ.ม.	๔๓,๐๐๐	-	-	-	-	ถนนมีสภาพที่ดีขึ้น ร้อยละ ๘๐	อุบัติเหตุจากการใช้ถนนของประชาชนลดลง	กองช่าง
๓๙	โครงการเสริมระดับผิวถนนโดยใช้หินคลุกบดอัดแน่น (จากบล็อกคอนเวิร์ตถึงสะพานห้วยนกเค้า) หมู่ ๑๑	เพื่อให้ประชาชนที่สัญจรไปมาอย่างปลอดภัย	ขนาดกว้าง ๔ เมตร ยาว ๓๗๖ เมตร	๔๙๐,๐๐๐	-	-	-	-	ถนนมีสภาพที่ดีขึ้น ร้อยละ ๘๐	ประชาชนมีถนนเพื่อการสัญจรไปมาสะดวกและลดอุบัติเหตุ	กองช่าง
๔๐	โครงการปรับปรุงถนนโดยใช้หินคลุกทางสาธารณะประโยชน์เขตเทศบาลฯ สายป่าผักหนอง หมู่ ๑๑	เพื่อให้ประชาชนที่สัญจรไปมาอย่างปลอดภัย	ขนาดกว้าง ๕ เมตร ยาว ๒,๗๐๐ เมตร หรือคิดเป็นปริมาณหินคลุกที่ใช้ไม่น้อยกว่า ๑,๓๕๐ ลบ.ม.	-	๑,๐๕๓,๗๐๐	-	-	-	ถนนมีสภาพที่ดีขึ้น ร้อยละ ๘๐	ประชาชนมีถนนเพื่อการสัญจรไปมาสะดวกและลดอุบัติเหตุ	กองช่าง

**รายละเอียดโครงการพัฒนา**  
**ที่นำมาจากแผนพัฒนาหมู่บ้านและแผนพัฒนาชุมชน**  
**(พ.ศ. ๒๕๖๖ - ๒๕๗๐)**  
**เทศบาลตำบลบ้านถ้ำ อำเภอดอกคำใต้ จังหวัดพะเยา**

ก. ยุทธศาสตร์จังหวัดพะเยาที่ ๓ : การพัฒนาเมืองและโครงสร้างพื้นฐาน

ข. ยุทธศาสตร์การพัฒนาของ อปท. ในเขตจังหวัดที่ ๑ : การพัฒนาระบบเศรษฐกิจ

๑. การพัฒนาด้านโครงสร้างพื้นฐาน ด้านเศรษฐกิจและการท่องเที่ยว

๑.๑ แผนงานอุตสาหกรรมและการโยธา

ที่	โครงการ	วัตถุประสงค์	เป้าหมาย (ผลผลิตของโครงการ)	งบประมาณ					ตัวชี้วัด (KPI)	ผลที่คาดว่าจะได้รับ	หน่วยงาน รับผิดชอบหลัก
				๒๕๖๖ (บาท)	๒๕๖๗ (บาท)	๒๕๖๘ (บาท)	๒๕๖๙ (บาท)	๒๕๗๐ (บาท)			
๔๑	โครงการปรับปรุงถนนโดยใช้หินคลุกเข้า สู่พื้นที่การเกษตร ทางสาธารณประโยชน์ เขตเทศบาล สายข้างโรงเรียนอนุบาล เทศบาลตำบลบ้านถ้ำ (เดิม) ถึง บล็อก คอนกรีต พื้นที่หมู่ ๑๑	เพื่อให้ประชาชนที่สัญจรไป - มา ด้วยความสะดวก ปลอดภัย	ขนาดความกว้าง ๓ เมตร ยาว ๔๕๐ เมตร	-	-	-	-	๒๐๐,๐๐๐	ถนนมีสภาพที่ดีขึ้น ร้อยละ ๘๐	อุบัติเหตุจากการใช้ ถนนของประชาชน ลดลง	กองช่าง
๔๒	โครงการปรับปรุงถนนโดยใช้หินคลุก สายนายชุมพรถึงคอกวัวนายแพนศักดิ์ ตุนนวน หมู่ ๑๑	เพื่อให้ประชาชนที่สัญจรไป - มา ด้วยความสะดวก ปลอดภัย	ขนาดความกว้าง ๓ เมตร ยาว ๑,๑๐๐ เมตร หนาเฉลี่ย ๐.๑๐ เมตร หรือคิดเป็นพื้นที่ ไม่น้อยกว่า ๓๓๐๐ ลบ.ม.	-	๑๐๐,๐๐๐	-	-	-	ถนนมีสภาพที่ดีขึ้น ร้อยละ ๘๐	อุบัติเหตุจากการใช้ ถนนของประชาชน ลดลง	กองช่าง
๔๓	โครงการปรับปรุงถนนโดยใช้หินคลุก สายพ่อเพชร ยารังษี ธี นายสุพักดิ์ ตุนนวน หมู่ ๑๑	เพื่อให้ประชาชนที่สัญจรไป - มา ด้วยความสะดวก ปลอดภัย	ขนาดความกว้าง ๓ เมตร ยาว ๔๑๕ เมตร หนาเฉลี่ย ๐.๑๐ เมตร หรือคิดเป็นพื้นที่ไม่น้อย กว่า ๑๒๔.๕๐ ลบ.ม.	-	-	๔๐,๐๐๐	-	-	ถนนมีสภาพที่ดีขึ้น ร้อยละ ๘๐	อุบัติเหตุจากการใช้ ถนนของประชาชน ลดลง	กองช่าง

**รายละเอียดโครงการพัฒนา  
ที่นำมาจากแผนพัฒนาหมู่บ้านและแผนพัฒนาชุมชน  
(พ.ศ. ๒๕๖๖ - ๒๕๗๐)  
เทศบาลตำบลบ้านกล้วย อำเภอดอกคำใต้ จังหวัดพะเยา**

ก. ยุทธศาสตร์จังหวัดพะเยาที่ ๓ : การพัฒนาเมืองและโครงสร้างพื้นฐาน

ข. ยุทธศาสตร์การพัฒนาของ อปท. ในเขตจังหวัดที่ ๑ : การพัฒนาระบบเศรษฐกิจ

๑. การพัฒนาด้านโครงสร้างพื้นฐาน ด้านเศรษฐกิจและการท่องเที่ยว

๑.๑ แผนงานอุตสาหกรรมและการโยธา

ที่	โครงการ	วัตถุประสงค์	เป้าหมาย (ผลผลิตของโครงการ)	งบประมาณ					ตัวชี้วัด (KPI)	ผลที่คาดว่าจะได้รับ	หน่วยงาน รับผิดชอบหลัก
				๒๕๖๖ (บาท)	๒๕๖๗ (บาท)	๒๕๖๘ (บาท)	๒๕๖๙ (บาท)	๒๕๗๐ (บาท)			
๔๔	โครงการปรับปรุงถนนโดยใช้หินคลุก สายป่าฝักหนอง หมู่ ๑๑	เพื่อให้ประชาชนที่สัญจรไป - มา ด้วยความสะดวก ปลอดภัย	ขนาดความกว้าง ๓ เมตร ยาว ๒,๙๘๐ เมตร หนาเฉลี่ย ๐.๑๐ เมตร หรือคิดเป็นพื้นที่ ไม่น้อยกว่า ๘๙๔ ลบ.ม.	-	๒๔๐,๐๐๐	-	-	-	ถนนมีสภาพที่ดีขึ้น ร้อยละ ๘๐	อุบัติเหตุจากการใช้ ถนนของประชาชน ลดลง	กองช่าง
๔๕	โครงการปรับปรุงถนนโดยใช้หินคลุก สายแกสูง ๔ หมู่ ๑๑	เพื่อให้ประชาชนที่สัญจรไป - มา ด้วยความสะดวก ปลอดภัย	ขนาดความกว้าง ๓ เมตร ยาว ๘๕๐ เมตร หนาเฉลี่ย ๐.๑๐ เมตร หรือคิดเป็นพื้นที่ไม่น้อย กว่า ๒๕๕ ลบ.ม.	-	-	-	๗๐,๐๐๐	-	ถนนมีสภาพที่ดีขึ้น ร้อยละ ๘๐	อุบัติเหตุจากการใช้ ถนนของประชาชน ลดลง	กองช่าง
๔๖	โครงการปรับปรุงถนนโดยใช้หินคลุก สายแกสูง ๓ (นายนิพน) หมู่ ๑๑	เพื่อให้ประชาชนที่สัญจรไป - มา ด้วยความสะดวก ปลอดภัย	ขนาดความกว้าง ๓ ม. ยาว ๑,๖๕๐ ม. หนาเฉลี่ย ๐.๑๐ ม. หรือคิดเป็นพื้นที่ไม่น้อยกว่า ๔๙๕ ลบ.ม.	-	-	๑๔๐,๐๐๐	-	-	ถนนมีสภาพที่ดีขึ้น ร้อยละ ๘๐	อุบัติเหตุจากการใช้ ถนนของประชาชน ลดลง	กองช่าง

**รายละเอียดโครงการพัฒนา  
ที่นำมาจากแผนพัฒนาหมู่บ้านและแผนพัฒนาชุมชน  
(พ.ศ. ๒๕๖๖ - ๒๕๗๐)  
เทศบาลตำบลบ้านกล้วย อำเภอดอกคำใต้ จังหวัดพะเยา**

ก. ยุทธศาสตร์จังหวัดพะเยาที่ ๓ : การพัฒนาเมืองและโครงสร้างพื้นฐาน

ข. ยุทธศาสตร์การพัฒนาของ อปท. ในเขตจังหวัดที่ ๑ : การพัฒนาระบบเศรษฐกิจ

๑. การพัฒนาด้านโครงสร้างพื้นฐาน ด้านเศรษฐกิจและการท่องเที่ยว

๑.๑ แผนงานอุตสาหกรรมและการโยธา

ที่	โครงการ	วัตถุประสงค์	เป้าหมาย (ผลผลิตของโครงการ)	งบประมาณ					ตัวชี้วัด (KPI)	ผลที่คาดว่าจะได้รับ	หน่วยงาน รับผิดชอบหลัก
				๒๕๖๖ (บาท)	๒๕๖๗ (บาท)	๒๕๖๘ (บาท)	๒๕๖๙ (บาท)	๒๕๗๐ (บาท)			
๔๗	โครงการปรับปรุงถนนโดยใช้หินคลุกทางสาธารณะประโยชน์เขตเทศบาลฯ สายค่านาคโรงหนังก้านัน-จำเอี่ยม หมู่ ๑๑	เพื่อปรับปรุงถนนโดยใช้หินคลุกกลวงผิวถนน	ขนาดความกว้าง ๔ เมตร ยาว ๒,๗๔๐ เมตร หรือคิดเป็นปริมาณหินคลุกที่ใช้ไม่น้อยกว่า ๑,๐๙๖ ลบ.ม.	-	-	-	๘๕๖,๐๐๐	-	ถนนมีสภาพที่ดีขึ้น ร้อยละ ๘๐	อุบัติเหตุจากการใช้ถนนของประชาชนลดลง	กองช่าง
๔๘	โครงการปรับปรุงถนนโดยใช้หินคลุกทางสาธารณะประโยชน์เขตเทศบาลฯ สายทุ่งมะนะ หมู่ ๑๒	เพื่อให้ประชาชนที่สัญจรไป - มาอย่างปลอดภัย	ขนาดกว้าง ๔ เมตร ยาว ๒,๔๐๐ เมตร หรือคิดเป็นปริมาณหินคลุกที่ใช้ไม่น้อยกว่า ๙๖๐ ลบ.ม.	-	๗๕๐,๐๐๐	-	-	-	ถนนมีสภาพที่ดีขึ้น ร้อยละ ๘๐	ประชาชนมีถนนเพื่อการสัญจรไปมาสะดวก และลดอุบัติเหตุ	กองช่าง
๔๙	โครงการปรับปรุงถนนโดยใช้หินคลุกทางสาธารณะประโยชน์เขตเทศบาลฯ สายทุ่งต้นตาล สาย ๒ ทิศตะวันตกห้วยกล้วย (จากนาพ่อหลวงศรารูมิ ถึงนางนางพิน สारธรรม หมู่ ๑๒	เพื่อปรับปรุงถนนโดยใช้หินคลุกกลวงผิวถนน	กว้าง ๔ เมตร ระยะทางยาว ๘๐๐ เมตร	-	-	-	๒๐๐,๐๐๐	-	ถนนมีสภาพที่ดีขึ้น ร้อยละ ๘๐	อุบัติเหตุจากการใช้ถนนของประชาชนลดลง	กองช่าง
	ก่อสร้าง ปรับปรุง ถนน คสล. ในเขตพื้นที่หมู่ ๑ - ๑๒										

**รายละเอียดโครงการพัฒนา  
ที่นำมาจากแผนพัฒนาหมู่บ้านและแผนพัฒนาชุมชน  
(พ.ศ. ๒๕๖๖ - ๒๕๗๐)  
เทศบาลตำบลบ้านกล้วย อำเภอดอกคำใต้ จังหวัดพะเยา**

ก. ยุทธศาสตร์จังหวัดพะเยาที่ ๓ : การพัฒนาเมืองและโครงสร้างพื้นฐาน

ข. ยุทธศาสตร์การพัฒนาของ อปท. ในเขตจังหวัดที่ ๑ : การพัฒนาระบบเศรษฐกิจ

๑. การพัฒนาด้านโครงสร้างพื้นฐาน ด้านเศรษฐกิจและการท่องเที่ยว

๑.๑ แผนงานอุตสาหกรรมและการโยธา

ที่	โครงการ	วัตถุประสงค์	เป้าหมาย (ผลผลิตของโครงการ)	งบประมาณ					ตัวชี้วัด (KPI)	ผลที่คาดว่าจะได้รับ	หน่วยงาน รับผิดชอบหลัก
				๒๕๖๖ (บาท)	๒๕๖๗ (บาท)	๒๕๖๘ (บาท)	๒๕๖๙ (บาท)	๒๕๗๐ (บาท)			
๕๐	โครงการก่อสร้างถนน คสล. สายตรง ข้ามบ้านซีดาน หมู่ ๔	เพื่อให้ประชาชนที่สัญจร ไป - มาอย่างปลอดภัย	ขนาดกว้าง ๓ เมตร หนาเฉลี่ย ๐.๑๕ เมตร ยาว ๓๐๐ เมตร	-	-	๕๐๐,๐๐๐	-	-	ถนนมีสภาพที่ดีขึ้น ร้อยละ ๑๐๐	ประชาชนมีถนนเพื่อ การสัญจรไปมาสะดวก และลดอุบัติเหตุ	กองช่าง
๕๑	โครงการก่อสร้างถนน คสล. สาย อาจารย์บุญยั้ง หมู่ ๔	เพื่อให้ประชาชนที่สัญจร ไป - มาอย่างปลอดภัย	ขนาดกว้าง ๓ เมตร หนาเฉลี่ย ๐.๑๕ เมตร ยาว ๓๕๐ เมตร	-	๕๐๐,๐๐๐	-	-	-	ถนนมีสภาพที่ดีขึ้น ร้อยละ ๑๐๐	ประชาชนมีถนนเพื่อ การสัญจรไปมาสะดวก และลดอุบัติเหตุ	กองช่าง
๕๒	โครงการก่อสร้างถนน คสล. สายทุ่งห้วย ฝาย หมู่ ๔	เพื่อให้ประชาชนที่สัญจร ไป - มาอย่างปลอดภัย	ขนาดกว้าง ๓ เมตร หนาเฉลี่ย ๐.๑๕ ม. ยาว ๒๐๐ เมตร	๕๐๐,๐๐๐	-	-	-	-	ถนนมีสภาพที่ดีขึ้น ร้อยละ ๑๐๐	ประชาชนมีถนนเพื่อ การสัญจรไปมาสะดวก และลดอุบัติเหตุ	กองช่าง
๕๓	โครงการก่อสร้างถนน คสล. สายหน้า บ้านน่องจิบ หมู่ ๔	เพื่อให้ประชาชนที่สัญจร ไป - มาอย่างปลอดภัย	ขนาดกว้าง ๓ เมตร หนาเฉลี่ย ๐.๑๕ เมตร ยาว ๒๕๐ เมตร	-	-	๕๐๐,๐๐๐	-	-	ถนนมีสภาพที่ดีขึ้น ร้อยละ ๑๐๐	ประชาชนมีถนนเพื่อ การสัญจรไปมาสะดวก และลดอุบัติเหตุ	กองช่าง

**รายละเอียดโครงการพัฒนา  
ที่นำมาจากแผนพัฒนาหมู่บ้านและแผนพัฒนาชุมชน  
(พ.ศ. ๒๕๖๖ - ๒๕๗๐)  
เทศบาลตำบลบ้านกล้วย อำเภอดอกคำใต้ จังหวัดพะเยา**

ก. ยุทธศาสตร์จังหวัดพะเยาที่ ๓ : การพัฒนาเมืองและโครงสร้างพื้นฐาน

ข. ยุทธศาสตร์การพัฒนาของ อปท. ในเขตจังหวัดที่ ๑ : การพัฒนาระบบเศรษฐกิจ

๑. การพัฒนาด้านโครงสร้างพื้นฐาน ด้านเศรษฐกิจและการท่องเที่ยว

๑.๑ แผนงานอุตสาหกรรมและการโยธา

ที่	โครงการ	วัตถุประสงค์	เป้าหมาย (ผลผลิตของโครงการ)	งบประมาณ					ตัวชี้วัด (KPI)	ผลที่คาดว่าจะได้รับ	หน่วยงาน รับผิดชอบหลัก
				๒๕๖๖ (บาท)	๒๕๖๗ (บาท)	๒๕๖๘ (บาท)	๒๕๖๙ (บาท)	๒๕๗๐ (บาท)			
๕๔	โครงการก่อสร้างถนน คสล. สายทุ่งห้วย ฝาย หมู่ ๖	เพื่อให้ประชาชนที่สัญจร ไป - มาอย่างปลอดภัย	ขนาดกว้าง ๓ เมตร หนาเฉลี่ย ๐.๑๕ ม. ยาว ๒๐๐ เมตร	-	-	-	๕๐๐,๐๐๐	-	ถนนมีสภาพที่ดีขึ้น ร้อยละ ๑๐๐	ประชาชนมีถนนเพื่อ การสัญจรไปมาสะดวก และลดอุบัติเหตุ	กองช่าง
๕๕	โครงการก่อสร้างถนน คสล. สายบ้าน นางสมบูรณ์ มากสุข หมู่ ๖	เพื่อให้ประชาชนที่สัญจร ไป - มาอย่างปลอดภัย	ขนาดกว้าง ๓ เมตร หนาเฉลี่ย ๐.๑๕ เมตร ยาว ๓๐๐ เมตร	-	๕๐๐,๐๐๐	-	-	-	ถนนมีสภาพที่ดีขึ้น ร้อยละ ๑๐๐	ประชาชนมีถนนเพื่อ การสัญจรไปมาสะดวก และลดอุบัติเหตุ	กองช่าง
๕๖	โครงการก่อสร้างถนน คสล. สายหน้าบ่ มปตท. หมู่ ๖	เพื่อให้ประชาชนที่สัญจร ไป - มาอย่างปลอดภัย	ขนาดกว้าง ๓ เมตร หนาเฉลี่ย ๐.๑๕ เมตร ยาว ๒๕๐ เมตร	-	-	-	๕๐๐,๐๐๐	-	ถนนมีสภาพที่ดีขึ้น ร้อยละ ๑๐๐	ประชาชนมีถนนเพื่อ การสัญจรไปมาสะดวก และลดอุบัติเหตุ	กองช่าง
๕๗	โครงการก่อสร้างถนน คสล. สายจาก ทางหลวงชนบทบ้านพ่อหลวงอินทร์ จันทร์ พุทธสอน ถึงบ้านพ่อเหลียง แม่แก้ว หมู่ ๑๐	เพื่อให้ประชาชนที่สัญจรไป - มา ด้วยความสะดวก ปลอดภัย	ขนาดความกว้าง ๔ เมตร หนาเฉลี่ย ๐.๑๕ เมตร ยาว ๒๙๕ เมตร	๕๐๐,๐๐๐	-	-	-	-	ถนนมีสภาพที่ดีขึ้น ร้อยละ ๘๐	อุบัติเหตุจากการใช้ ถนนของประชาชน ลดลง	กองช่าง



**รายละเอียดโครงการพัฒนา  
ที่นำมาจากแผนพัฒนาหมู่บ้านและแผนพัฒนาชุมชน  
(พ.ศ. ๒๕๖๖ - ๒๕๗๐)  
เทศบาลตำบลบ้านฉี่ อำเภอดอกคำใต้ จังหวัดพะเยา**

ก. ยุทธศาสตร์จังหวัดพะเยาที่ ๓ : การพัฒนาเมืองและโครงสร้างพื้นฐาน

ข. ยุทธศาสตร์การพัฒนาของ อปท. ในเขตจังหวัดที่ ๑ : การพัฒนาระบบเศรษฐกิจ

๑. การพัฒนาด้านโครงสร้างพื้นฐาน ด้านเศรษฐกิจและการท่องเที่ยว

๑.๑ แผนงานอุตสาหกรรมและการโยธา

ที่	โครงการ	วัตถุประสงค์	เป้าหมาย (ผลผลิตของโครงการ)	งบประมาณ					ตัวชี้วัด (KPI)	ผลที่คาดว่าจะได้รับ	หน่วยงาน รับผิดชอบหลัก
				๒๕๖๖ (บาท)	๒๕๖๗ (บาท)	๒๕๖๘ (บาท)	๒๕๖๙ (บาท)	๒๕๗๐ (บาท)			
๕๘	โครงการก่อสร้างถนน คสล. สายบ้าน นายสมชาย ยศอินทร์ หมู่ ๑๐	เพื่อให้ประชาชนที่สัญจรไป - มา ด้วยความสะดวก ปลอดภัย	ขนาดความกว้าง ๔ เมตร หนาเฉลี่ย ๐.๑๕ เมตร ยาว ๕๕ เมตร	๑๕๐,๐๐๐	-	-	-	-	ถนนมีสภาพที่ดีขึ้น ร้อยละ ๘๐	อุบัติเหตุจากการใช้ ถนนของประชาชน ลดลง	กองช่าง
๕๙	โครงการก่อสร้างถนน คสล. สายต่อจาก ทางหลวงชนบท ถึง สวนสีกนายมานิตย์ อินท๊ะสาร หมู่ ๑๑	เพื่อให้ประชาชนที่สัญจรไป - มา ด้วยความสะดวก ปลอดภัย	ขนาดความกว้าง ๔ เมตร ยาว ๓๑๗ เมตร หนาเฉลี่ย ๐.๑๕ เมตรหรือคิดเป็นพื้นที่ ไม่น้อยกว่า ๑,๒๖๘ ตรม.	-	-	-	๙๐๐,๐๐๐	-	ถนนมีสภาพที่ดีขึ้น ร้อยละ ๘๐	อุบัติเหตุจากการใช้ ถนนของประชาชน ลดลง	กองช่าง
๖๐	ก่อสร้าง ถนนลาดยาง ถนน asphaltic concete ในเขตพื้นที่หมู่ ๑ - ๑๒										
๖๑	โครงการปรับปรุงผิวถนนโดยปู ASPHALTIC CONCRETE สายตรงข้าม ป้อมตำรวจ ถึง บ้านนางดวงแก้ว ใต้เงิน หมู่ ๖	เพื่อให้ประชาชนที่สัญจรไป - มา ด้วยความสะดวก ปลอดภัย	ขนาดความกว้าง ๔ เมตร ยาว ๔๗๕ เมตร หนาเฉลี่ย ๐.๐๕ เมตร หรือมีปริมาณพื้นที่เฉลี่ย ไม่น้อยกว่า ๑,๙๐๐ ตรม.	-	-	-	-	๖๖๔,๐๐๐	ถนนมีสภาพที่ดีขึ้น ร้อยละ ๘๐	อุบัติเหตุจากการใช้ ถนนของประชาชน ลดลง	กองช่าง

**รายละเอียดโครงการพัฒนา**  
**ที่นำมาจากแผนพัฒนาหมู่บ้านและแผนพัฒนาชุมชน**  
**(พ.ศ. ๒๕๖๖ - ๒๕๗๐)**  
**เทศบาลตำบลบ้านถ้ำ อำเภอตอตกำใต้ จังหวัดพะเยา**

ก. ยุทธศาสตร์จังหวัดพะเยาที่ ๓ : การพัฒนาเมืองและโครงสร้างพื้นฐาน

ข. ยุทธศาสตร์การพัฒนาของ อปท. ในเขตจังหวัดที่ ๑ : การพัฒนาระบบเศรษฐกิจ

๑. การพัฒนาด้านโครงสร้างพื้นฐาน ด้านเศรษฐกิจและการท่องเที่ยว

๑.๑ แผนงานอุตสาหกรรมและการโยธา

ที่	โครงการ	วัตถุประสงค์	เป้าหมาย (ผลผลิตของโครงการ)	งบประมาณ					ตัวชี้วัด (KPI)	ผลที่คาดว่าจะได้รับ	หน่วยงาน รับผิดชอบหลัก
				๒๕๖๖ (บาท)	๒๕๖๗ (บาท)	๒๕๖๘ (บาท)	๒๕๖๙ (บาท)	๒๕๗๐ (บาท)			
๖๒	โครงการปรับปรุงผิวถนนโดยปู ASPHALTIC CONCRETE ข้างโรงเรียน บ้านถ้ำประชานุเคราะห์ หมู่ ๘	เพื่อให้ประชาชนที่สัญจรไป - มา ด้วยความสะดวกปลอดภัย	ขนาดกว้าง ๖ เมตร ยาว ๑๑๐ เมตร หนาเฉลี่ย ๐.๐๕ เมตร หรือมีปริมาณพื้นที่เฉลี่ย ไม่น้อยกว่า ๖๖๐ ตรม.	๒๔๐,๐๐๐	-	-	-	-	ถนนมีสภาพที่ดีขึ้น ร้อยละ ๘๐	อุบัติเหตุจากการใช้ ถนนของประชาชน ลดลง	กองช่าง
	<b>ก่อสร้างท่อเหลี่ยมในเขตพื้นที่ หมู่ ๑-๑๒</b>										
๖๓	โครงการก่อสร้างท่อเหลี่ยม คสล. บริเวณถนนสายพ้อหลวงยัง หมู่ ๑ และ หมู่ ๒	เพื่อป้องกันและแก้ไข ปัญหาน้ำท่วมขังเข้าบ้าน ประชาชน	ขนาด ๑.๕๐ x ๑.๕๐ เมตร ยาว ๙.๐๐ เมตร (ชนิด ๑ ช่องทาง)	-	๑๘๐,๐๐๐	-	-	-	น้ำไหลสะดวก ร้อยละ ๘๐	น้ำไม่ท่วมขังถนนหรือ ไหลเข้าท่วมบ้านเรือน ประชาชนในเขต เทศบาล	กองช่าง
๖๔	โครงการก่อสร้างท่อเหลี่ยม คสล. บริเวณถนนสายทุ่งมะพร้าว หมู่ ๒	เพื่อป้องกันและแก้ไข ปัญหาน้ำท่วมขังทางสัญจร ไป - มา ของประชาชน	ขนาด ๑.๒๐ x ๑.๒๐ เมตร ยาว ๘.๐๐ เมตร (ชนิด ๑ ช่องทาง)	-	-	๑๒๘,๐๐๐	-	-	น้ำไหลสะดวก ร้อยละ ๘๐	น้ำไม่ท่วมขังถนนหรือ ไหลเข้าท่วมบ้านเรือน ประชาชนในเขต เทศบาล	กองช่าง

**รายละเอียดโครงการพัฒนา  
ที่นำมาจากแผนพัฒนาหมู่บ้านและแผนพัฒนาชุมชน  
(พ.ศ. ๒๕๖๖ - ๒๕๗๐)  
เทศบาลตำบลบ้านกล้วย อำเภอดอกคำใต้ จังหวัดพะเยา**

ก. ยุทธศาสตร์จังหวัดพะเยาที่ ๓ : การพัฒนาเมืองและโครงสร้างพื้นฐาน

ข. ยุทธศาสตร์การพัฒนาของ อปท. ในเขตจังหวัดที่ ๑ : การพัฒนาระบบเศรษฐกิจ

๑. การพัฒนาด้านโครงสร้างพื้นฐาน ด้านเศรษฐกิจและการท่องเที่ยว

๑.๑ แผนงานอุตสาหกรรมและการโยธา

ที่	โครงการ	วัตถุประสงค์	เป้าหมาย (ผลผลิตของโครงการ)	งบประมาณ					ตัวชี้วัด (KPI)	ผลที่คาดว่าจะได้รับ	หน่วยงาน รับผิดชอบหลัก
				๒๕๖๖ (บาท)	๒๕๖๗ (บาท)	๒๕๖๘ (บาท)	๒๕๖๙ (บาท)	๒๕๗๐ (บาท)			
๖๕	โครงการก่อสร้างท่อเหลี่ยม คสล. บริเวณถนนสายห้วยลึก หมู่ ๕	เพื่อป้องกันและแก้ไขปัญหาน้ำท่วมขังทางสัญจรไป - มา ของประชาชน	ขนาด ๑.๕๐ x ๑.๕๐ เมตร ยาว ๘.๐๐ เมตร (ชนิด ๑ ช่องทาง)	-	-	-	-	๑๖๐,๐๐๐	น้ำไหลสะดวก ร้อยละ ๘๐	น้ำไม่ท่วมขังถนนหรือไหลเข้าท่วมบ้านเรือนประชาชนในเขตเทศบาล	กองช่าง
๖๖	โครงการก่อสร้างท่อเหลี่ยม คสล. บริเวณถนนสายข้างบ้านนายลุน หมู่ ๖	เพื่อป้องกันและแก้ไขปัญหาน้ำท่วมขังทางสัญจรไป - มา ของประชาชน	๑.๒๐ x ๑.๒๐ เมตร ยาว ๖.๐๐ เมตร (ชนิด ๑ ช่องทาง)	-	-	-	-	๑๐๕,๐๐๐	น้ำไหลสะดวก ร้อยละ ๘๐	น้ำไม่ท่วมขังถนนหรือไหลเข้าท่วมบ้านเรือนประชาชนในเขตเทศบาล	กองช่าง
๖๗	โครงการก่อสร้างท่อเหลี่ยม คสล. บริเวณถนนสายทุ่งหมู หมู่ ๖	เพื่อป้องกันและแก้ไขปัญหาน้ำท่วมขังทางสัญจรไป - มา ของประชาชน	ขนาด ๑.๕๐ x ๑.๕๐ เมตร ยาว ๘.๐๐ เมตร (ชนิด ๑ ช่องทาง)	-	-	๑๖๐,๐๐๐	-	-	น้ำไหลสะดวก ร้อยละ ๘๐	น้ำไม่ท่วมขังถนนหรือไหลเข้าท่วมบ้านเรือนประชาชนในเขตเทศบาล	กองช่าง

**รายละเอียดโครงการพัฒนา**  
**ที่นำมาจากแผนพัฒนาหมู่บ้านและแผนพัฒนาชุมชน**  
**(พ.ศ. ๒๕๖๖ - ๒๕๗๐)**  
**เทศบาลตำบลบ้านถ้ำ อำเภอดอกคำใต้ จังหวัดพะเยา**

ก. ยุทธศาสตร์จังหวัดพะเยาที่ ๓ : การพัฒนาเมืองและโครงสร้างพื้นฐาน

ข. ยุทธศาสตร์การพัฒนาของ อปท. ในเขตจังหวัดที่ ๑ : การพัฒนาระบบเศรษฐกิจ

๑. การพัฒนาด้านโครงสร้างพื้นฐาน ด้านเศรษฐกิจและการท่องเที่ยว

๑.๑ แผนงานอุตสาหกรรมและการโยธา

ที่	โครงการ	วัตถุประสงค์	เป้าหมาย (ผลผลิตของโครงการ)	งบประมาณ					ตัวชี้วัด (KPI)	ผลที่คาดว่าจะได้รับ	หน่วยงาน รับผิดชอบหลัก
				๒๕๖๖ (บาท)	๒๕๖๗ (บาท)	๒๕๖๘ (บาท)	๒๕๖๙ (บาท)	๒๕๗๐ (บาท)			
๖๘	โครงการก่อสร้างท่อเหลี่ยม คสล. บริเวณถนนสายห้วยฝาย จุดที่ ๑ หมู่ ๖	เพื่อป้องกันและแก้ไขปัญหาน้ำท่วมขังทางสัญจรไป - มา ของประชาชน	ขนาด ๑.๕๐ x ๑.๕๐ เมตร ยาว ๘.๐๐ เมตร (ชนิด ๑ ช่องทาง) (พิกัด ๖๑๒๒๘๐E - ๒๑๐๙๑๙๖N)	-	-	-	๑๖๗,๐๐๐	-	น้ำไหลสะดวก ร้อยละ ๘๐	น้ำไม่ท่วมขังถนนหรือไหลเข้าท่วมบ้านเรือนประชาชนในเขตเทศบาล	กองช่าง
๖๙	โครงการก่อสร้างท่อเหลี่ยม คสล. บริเวณถนนสายห้วยฝาย จุดที่ ๒ หมู่ ๖	เพื่อป้องกันและแก้ไขปัญหาน้ำท่วมขังทางสัญจรไป - มา ของประชาชน	ขนาด ๑.๕๐ x ๑.๕๐ เมตร ยาว ๘.๐๐ เมตร (ชนิด ๑ ช่องทาง) (พิกัด ๖๑๐๕๖๓E - ๒๑๐๙๓๔๖N )	-	-	-	-	๑๗๙,๘๐๐	น้ำไหลสะดวก ร้อยละ ๘๐	น้ำไม่ท่วมขังถนนหรือไหลเข้าท่วมบ้านเรือนประชาชนในเขตเทศบาล	กองช่าง
๗๐	โครงการก่อสร้างท่อเหลี่ยม คสล. บริเวณถนนสายพ้อหลวงเม่ง หมู่ ๗	เพื่อป้องกันและแก้ไขปัญหาน้ำท่วมขังทางสัญจรไป - มา ของประชาชน	ขนาด ๑.๕๐ x ๑.๕๐ เมตร ยาว ๘.๐๐ เมตร (ชนิด ๑ ช่องทาง)	๑๘๐,๐๐๐	-	-	-	-	น้ำไหลสะดวก ร้อยละ ๘๐	น้ำไม่ท่วมขังถนนหรือไหลเข้าท่วมบ้านเรือนประชาชนในเขตเทศบาล	กองช่าง
๗๑	โครงการก่อสร้างท่อเหลี่ยม คสล. บริเวณถนนสายพ้อหลวงอารีย์ หมู่ ๑๑	เพื่อป้องกันและแก้ไขปัญหาน้ำท่วมขังทางสัญจรไป - มา ของประชาชน	ขนาด ๑.๕๐ x ๑.๕๐ เมตร ยาว ๖.๐๐ เมตร (ชนิด ๑ ช่องทาง)	-	-	-	๑๔๐,๐๐๐	-	น้ำไหลสะดวก ร้อยละ ๘๐	น้ำไม่ท่วมขังถนนหรือไหลเข้าท่วมบ้านเรือนประชาชนในเขตเทศบาล	กองช่าง

**รายละเอียดโครงการพัฒนา  
ที่นำมาจากแผนพัฒนาหมู่บ้านและแผนพัฒนาชุมชน  
(พ.ศ. ๒๕๖๖ - ๒๕๗๐)  
เทศบาลตำบลบ้านถ้ำ อำเภอตอตกำใต้ จังหวัดพะเยา**

ก. ยุทธศาสตร์จังหวัดพะเยาที่ ๓ : การพัฒนาเมืองและโครงสร้างพื้นฐาน

ข. ยุทธศาสตร์การพัฒนาของ อปท. ในเขตจังหวัดที่ ๑ : การพัฒนาระบบเศรษฐกิจ

๑. การพัฒนาด้านโครงสร้างพื้นฐาน ด้านเศรษฐกิจและการท่องเที่ยว

๑.๑ แผนงานอุตสาหกรรมและการโยธา

ที่	โครงการ	วัตถุประสงค์	เป้าหมาย (ผลผลิตของโครงการ)	งบประมาณ					ตัวชี้วัด (KPI)	ผลที่คาดว่าจะได้รับ	หน่วยงาน รับผิดชอบหลัก
				๒๕๖๖ (บาท)	๒๕๖๗ (บาท)	๒๕๖๘ (บาท)	๒๕๖๙ (บาท)	๒๕๗๐ (บาท)			
๗๒	โครงการก่อสร้างท่อเหลี่ยม คสล. บริเวณถนนสายแยกป่าหนามเฮียง ๑ หมู่ ๑๑	เพื่อป้องกันและแก้ไขปัญหาน้ำท่วมขังทางสัญจรไป - มา ของประชาชน	ขนาด ๑.๒๐ x ๑.๒๐ เมตร ยาว ๖.๐๐ เมตร (ชนิด ๑ ช่องทาง)	-	-	๑๐๐,๐๐๐	-	-	น้ำไหลสะดวก ร้อยละ ๘๐	น้ำไม่ท่วมขังถนนหรือไหลเข้าท่วมบ้านเรือนประชาชนในเขตเทศบาล	กองช่าง
๗๓	โครงการก่อสร้างท่อเหลี่ยม คสล. บริเวณถนนสายห้วยลึก หมู่ ๑๑	เพื่อป้องกันและแก้ไขปัญหาน้ำท่วมขังทางสัญจรไป - มา ของประชาชน	ขนาด ๑.๕๐ x ๑.๕๐ เมตร ยาว ๘.๐๐ เมตร (ชนิด ๑ ช่องทาง)	-	-	-	๑๖๗,๐๐๐	-	น้ำไหลสะดวก ร้อยละ ๘๐	น้ำไม่ท่วมขังถนนหรือไหลเข้าท่วมบ้านเรือนประชาชนในเขตเทศบาล	กองช่าง
๗๔	โครงการก่อสร้างท่อเหลี่ยม คสล. บริเวณถนนสายแกสูง ๑ หมู่ ๑๑	เพื่อป้องกันและแก้ไขปัญหาน้ำท่วมขังเข้าบ้านประชาชน	ขนาด ๑.๕๐ x ๑.๕๐ เมตร ยาว ๙.๐๐ เมตร (ชนิด ๑ ช่องทาง)	-	-	-	-	๑๘๐,๐๐๐	น้ำไหลสะดวก ร้อยละ ๘๐	น้ำไม่ท่วมขังถนนหรือไหลเข้าท่วมบ้านเรือนประชาชนในเขตเทศบาล	กองช่าง
๗๕	โครงการก่อสร้างท่อเหลี่ยม คสล. บริเวณถนนสายห้วยเสด็จ หมู่ ๑๑	เพื่อป้องกันและแก้ไขปัญหาน้ำท่วมขังเข้าบ้านประชาชน	ขนาด ๑.๕๐ x ๑.๕๐ เมตร ยาว ๙.๐๐ เมตร (ชนิด ๑ ช่องทาง)	-	-	-	๑๗๙,๘๐๐	-	น้ำไหลสะดวก ร้อยละ ๘๐	น้ำไม่ท่วมขังถนนหรือไหลเข้าท่วมบ้านเรือนประชาชนในเขตเทศบาล	กองช่าง

**รายละเอียดโครงการพัฒนา  
ที่นำมาจากแผนพัฒนาหมู่บ้านและแผนพัฒนาชุมชน  
(พ.ศ. ๒๕๖๖ - ๒๕๗๐)  
เทศบาลตำบลบ้านกล้วย อำเภอดอกคำใต้ จังหวัดพะเยา**

ก. ยุทธศาสตร์จังหวัดพะเยาที่ ๓ : การพัฒนาเมืองและโครงสร้างพื้นฐาน

ข. ยุทธศาสตร์การพัฒนาของ อปท. ในเขตจังหวัดที่ ๑ : การพัฒนาระบบเศรษฐกิจ

๑. การพัฒนาด้านโครงสร้างพื้นฐาน ด้านเศรษฐกิจและการท่องเที่ยว

๑.๑ แผนงานอุตสาหกรรมและการโยธา

ที่	โครงการ	วัตถุประสงค์	เป้าหมาย (ผลผลิตของโครงการ)	งบประมาณ					ตัวชี้วัด (KPI)	ผลที่คาดว่าจะได้รับ	หน่วยงาน รับผิดชอบหลัก
				๒๕๖๖ (บาท)	๒๕๖๗ (บาท)	๒๕๖๘ (บาท)	๒๕๖๙ (บาท)	๒๕๗๐ (บาท)			
๓๖	โครงการก่อสร้างท่อเหลี่ยม คสล. บริเวณถนนสายป่าหนามเฮียง ๑ (จุดที่ ๑) พื้นที่หมู่ ๑๑	เพื่อป้องกันและแก้ไขปัญหาน้ำท่วมขังเข้าบ้านประชาชน	ขนาด ๑.๒๐ x ๑.๒๐ เมตร ยาว ๖.๐๐ เมตร (ชนิด ๑ ช่องทาง)	-	-	-	๑๐๔,๔๐๐	-	น้ำไหลสะดวก ร้อยละ ๘๐	น้ำไม่ท่วมขังถนนหรือไหลเข้าท่วมบ้านเรือนประชาชนในเขตเทศบาล	กองช่าง
๓๗	โครงการก่อสร้างท่อเหลี่ยม คสล. บริเวณถนนสายป่าหนามเฮียง ๑ (จุดที่ ๒) หมู่ ๑๑	เพื่อป้องกันและแก้ไขปัญหาน้ำท่วมขังเข้าบ้านประชาชน	ขนาด ๑.๕๐ x ๑.๕๐ เมตร ยาว ๖.๐๐ เมตร (ชนิด ๑ ช่องทาง)	-	-	-	๑๔๑,๓๐๐	-	น้ำไหลสะดวก ร้อยละ ๘๐	น้ำไม่ท่วมขังถนนหรือไหลเข้าท่วมบ้านเรือนประชาชนในเขตเทศบาล	กองช่าง
๓๘	โครงการก่อสร้างท่อเหลี่ยม คสล. บริเวณถนนสายทุ่งช้างตาย ผังทิศ ตะวันตก หมู่ ๑๒		ขนาด ๑.๕๐ x ๑.๕๐ เมตร ยาว ๕.๐๐ เมตร (ชนิด ๒ ช่องทาง)	-	-	-	๑๗๔,๓๐๐	-	น้ำไหลสะดวก ร้อยละ ๘๐	น้ำไม่ท่วมขังถนนหรือไหลเข้าท่วมบ้านเรือนประชาชนในเขตเทศบาล	กองช่าง
๓๙	โครงการก่อสร้างท่อเหลี่ยม คสล. บริเวณถนนสายทุ่งเสลี่ยม หมู่ ๑๒	เพื่อป้องกันและแก้ไขปัญหาน้ำท่วมขังเข้าบ้านประชาชน	ขนาด ๑.๒๐ x ๑.๒๐ เมตร ยาว ๖.๐๐ เมตร (ชนิด ๑ ช่องทาง)	-	๑๐๔,๔๐๐	-	-	-	น้ำไหลสะดวก ร้อยละ ๘๐	น้ำไม่ท่วมขังถนนหรือไหลเข้าท่วมบ้านเรือนประชาชนในเขตเทศบาล	กองช่าง

**รายละเอียดโครงการพัฒนา**  
**ที่นำมาจากแผนพัฒนาหมู่บ้านและแผนพัฒนาชุมชน**  
**(พ.ศ. ๒๕๖๖ - ๒๕๗๐)**  
**เทศบาลตำบลบ้านถ้ำ อำเภอดอกคำใต้ จังหวัดพะเยา**

ก. ยุทธศาสตร์จังหวัดพะเยาที่ ๓ : การพัฒนาเมืองและโครงสร้างพื้นฐาน

ข. ยุทธศาสตร์การพัฒนาของ อปท. ในเขตจังหวัดที่ ๑ : การพัฒนาระบบเศรษฐกิจ

๑. การพัฒนาด้านโครงสร้างพื้นฐาน ด้านเศรษฐกิจและการท่องเที่ยว

๑.๑ แผนงานอุตสาหกรรมและการโยธา

ที่	โครงการ	วัตถุประสงค์	เป้าหมาย (ผลผลิตของโครงการ)	งบประมาณ					ตัวชี้วัด (KPI)	ผลที่คาดว่าจะได้รับ	หน่วยงาน รับผิดชอบหลัก
				๒๕๖๖ (บาท)	๒๕๖๗ (บาท)	๒๕๖๘ (บาท)	๒๕๖๙ (บาท)	๒๕๗๐ (บาท)			
๘๐	โครงการก่อสร้างท่อเหลี่ยม คสล. สาย ทุ่งแกสูง หมู่ ๑๑	เพื่อป้องกันและแก้ไข ปัญหาน้ำท่วมขังเข้าบ้าน ประชาชน	ขนาด ๑.๘๐ x ๑.๘๐ เมตร ยาว ๖.๐๐ เมตร (ชนิด ๑ ช่องทาง)	-	-	-	-	๒๐๐,๐๐๐	น้ำไหลสะดวก ร้อยละ ๘๐	น้ำไม่ท่วมขังถนนหรือ ไหลเข้าท่วมบ้านเรือน ประชาชนในเขต เทศบาล	กองช่าง
๘๑	โครงการก่อสร้างท่อเหลี่ยม คสล. สาย ห้วยลึก หมู่ ๕	เพื่อป้องกันและแก้ไข ปัญหาน้ำท่วมขังเข้าบ้าน ประชาชน	ขนาด ๑.๕๐ x ๑.๕๐ เมตร ยาว ๖.๐๐ เมตร (ชนิด ๑ ช่องทาง)	-	๑๕๐,๐๐๐	-	-	-	น้ำไหลสะดวก ร้อยละ ๘๐	น้ำไม่ท่วมขังถนนหรือ ไหลเข้าท่วมบ้านเรือน ประชาชนในเขต เทศบาล	กองช่าง
๘๒	โครงการก่อสร้างท่อเหลี่ยม คสล. สาย ทุ่งเหล่าเค็ดแก้ว หมู่ ๑๑	เพื่อป้องกันและแก้ไข ปัญหาน้ำท่วมขังเข้าบ้าน ประชาชน	ขนาด ๑.๒๐ x ๑.๒๐ เมตร ยาว ๖.๐๐ เมตร (ชนิด ๑ ช่องทาง)	-	-	๑๑๐,๐๐๐	-	-	น้ำไหลสะดวก ร้อยละ ๘๐	น้ำไม่ท่วมขังถนนหรือ ไหลเข้าท่วมบ้านเรือน ประชาชนในเขต เทศบาล	กองช่าง
	โครงการการวางท่อ ฯลฯ ในเขตพื้นที่ หมู่ ๑ - ๑๒										

**รายละเอียดโครงการพัฒนา  
ที่นำมาจากแผนพัฒนาหมู่บ้านและแผนพัฒนาชุมชน  
(พ.ศ. ๒๕๖๖ - ๒๕๗๐)  
เทศบาลตำบลบ้านถ้ำ อำเภอดอกคำใต้ จังหวัดพะเยา**

ก. ยุทธศาสตร์จังหวัดพะเยาที่ ๓ : การพัฒนาเมืองและโครงสร้างพื้นฐาน

ข. ยุทธศาสตร์การพัฒนาของ อปท. ในเขตจังหวัดที่ ๑ : การพัฒนาระบบเศรษฐกิจ

๑. การพัฒนาด้านโครงสร้างพื้นฐาน ด้านเศรษฐกิจและการท่องเที่ยว

๑.๑ แผนงานอุตสาหกรรมและการโยธา

ที่	โครงการ	วัตถุประสงค์	เป้าหมาย (ผลผลิตของโครงการ)	งบประมาณ					ตัวชี้วัด (KPI)	ผลที่คาดว่าจะได้รับ	หน่วยงาน รับผิดชอบหลัก
				๒๕๖๖ (บาท)	๒๕๖๗ (บาท)	๒๕๖๘ (บาท)	๒๕๖๙ (บาท)	๒๕๗๐ (บาท)			
๘๓	โครงการวางท่อคอนกรีตเสริมเหล็กพร้อมบ่อพัก แบบมีฝาปิด (สายตรงข้ามร้านจันทร์เจริญ) หมู่ ๓	เพื่อป้องกันและแก้ไขปัญหาน้ำท่วมขังเข้าบ้านประชาชน	ท่อ คสล.ขนาด ๐.๔๐ เมตร พร้อมบ่อพัก ยาว ๙๐ เมตร	-	๓๕๐,๐๐๐	-	-	-	น้ำไหลสะดวก ร้อยละ ๘๐	น้ำไม่ท่วมขังถนนหรือไหลเข้าท่วมบ้านเรือนประชาชนในเขตเทศบาล	กองช่าง
๘๔	โครงการวางท่อคอนกรีตเสริมเหล็กพร้อมบ่อพัก แบบมีฝาปิด (สายบ้านนายวิรัตน์ เมืองขึ้น) หมู่ ๓	เพื่อป้องกันและแก้ไขปัญหาน้ำท่วมขังเข้าบ้านประชาชน	ท่อ คสล.ขนาด ๐.๔๐ เมตร พร้อมบ่อพัก ยาว ๗๐ เมตร	-	-	๓๐๐,๐๐๐	-	-	น้ำไหลสะดวก ร้อยละ ๘๐	น้ำไม่ท่วมขังถนนหรือไหลเข้าท่วมบ้านเรือนประชาชนในเขตเทศบาล	กองช่าง
๘๕	โครงการวางท่อคอนกรีตเสริมเหล็กพร้อมบ่อพัก สายโทกหัวช้าง หมู่ ๔	เพื่อป้องกันและแก้ไขปัญหาน้ำท่วมขังเข้าบ้านประชาชน	ท่อ คสล.ขนาด ๐.๘๐ เมตร พร้อมบ่อพัก ยาว ๗๐ เมตร	-	๔๕๕,๐๐๐	-	-	-	น้ำไหลสะดวก ร้อยละ ๘๐	น้ำไม่ท่วมขังถนนหรือไหลเข้าท่วมบ้านเรือนประชาชนในเขตเทศบาล	กองช่าง
๘๖	โครงการวางท่อคอนกรีตเสริมเหล็กพร้อมบ่อพัก สายบ้านนายบุญยังถึงบ่มน้ำมัน ปตท.ฟูแสง หมู่ ๖	เพื่อป้องกันและแก้ไขปัญหาน้ำท่วมขังเข้าบ้านประชาชน	ท่อ คสล.ขนาด ๐.๔๐ เมตร พร้อมบ่อพัก ยาว ๓๙๕ เมตร	-	-	๘๒๙,๕๐๐	-	-	น้ำไหลสะดวก ร้อยละ ๘๐	น้ำไม่ท่วมขังถนนหรือไหลเข้าท่วมบ้านเรือนประชาชนในเขตเทศบาล	กองช่าง



**รายละเอียดโครงการพัฒนา  
ที่นำมาจากแผนพัฒนาหมู่บ้านและแผนพัฒนาชุมชน  
(พ.ศ. ๒๕๖๖ - ๒๕๗๐)  
เทศบาลตำบลบ้านฉี่ อำเภอดอกคำใต้ จังหวัดพะเยา**

ก. ยุทธศาสตร์จังหวัดพะเยาที่ ๓ : การพัฒนาเมืองและโครงสร้างพื้นฐาน

ข. ยุทธศาสตร์การพัฒนาของ อปท. ในเขตจังหวัดที่ ๑ : การพัฒนาระบบเศรษฐกิจ

๑. การพัฒนาด้านโครงสร้างพื้นฐาน ด้านเศรษฐกิจและการท่องเที่ยว

๑.๑ แผนงานอุตสาหกรรมและการโยธา

ที่	โครงการ	วัตถุประสงค์	เป้าหมาย (ผลผลิตของโครงการ)	งบประมาณ					ตัวชี้วัด (KPI)	ผลที่คาดว่าจะได้รับ	หน่วยงาน รับผิดชอบหลัก
				๒๕๖๖ (บาท)	๒๕๖๗ (บาท)	๒๕๖๘ (บาท)	๒๕๖๙ (บาท)	๒๕๗๐ (บาท)			
๘๗	โครงการวางท่อคอนกรีตเสริมเหล็กพร้อมบ่อพัก สายบ้านนายเปรมปรีดิ์ ถึงบ้านแม่แจ้ว ไชยสาร หมู่ ๗	เพื่อป้องกันและแก้ไขปัญหาน้ำท่วมขังเข้าบ้านประชาชน	ท่อ คสล.ขนาด ๐.๔๐ เมตร พร้อมบ่อพัก ยาว ๒๔๐ เมตร	-	๕๐๕,๐๐๐	-	-	-	น้ำไหลสะดวก ร้อยละ ๘๐	น้ำไม่ท่วมขังถนนหรือไหลเข้าท่วมบ้านเรือนประชาชนในเขตเทศบาล	กองช่าง
๘๘	โครงการวางท่อคอนกรีตเสริมเหล็กพร้อมบ่อพัก สายหน้าคริสตจักรถ้ำมงคล หมู่ ๗	เพื่อป้องกันและแก้ไขปัญหาน้ำท่วมขังเข้าบ้านประชาชน	ท่อขนาด ๐.๖๐ เมตร พร้อมบ่อพักยาว ๑๐๐ เมตร	-	-	๔๕๐,๐๐๐	-	-	น้ำไหลสะดวก ร้อยละ ๘๐	น้ำไม่ท่วมขังถนนหรือไหลเข้าท่วมบ้านเรือนประชาชนในเขตเทศบาล	กองช่าง
๘๙	โครงการวางท่อคอนกรีตเสริมเหล็กพร้อมบ่อพัก สายบ้านปากซอย ถึง บ้านนายนัด หมู่ ๑๑	เพื่อป้องกันและแก้ไขปัญหาน้ำท่วมขังเข้าบ้านประชาชน	ท่อขนาด ๐.๔๐ เมตร พร้อมบ่อพัก คสล.แบบมีฝาปิด ยาว ๒๕๐ เมตร	-	-	-	๕๒๕,๐๐๐	-	น้ำไหลสะดวก ร้อยละ ๘๐	น้ำไม่ท่วมขังถนนหรือไหลเข้าท่วมบ้านเรือนประชาชนในเขตเทศบาล	กองช่าง
	ก่อสร้าง/ปรับปรุงรางระบายน้ำในชุมชนหมู่ที่ ๑ - ๑๒										

**รายละเอียดโครงการพัฒนา  
ที่นำมาจากแผนพัฒนาหมู่บ้านและแผนพัฒนาชุมชน  
(พ.ศ. ๒๕๖๖ - ๒๕๗๐)  
เทศบาลตำบลบ้านถ้ำ อำเภอดอกคำใต้ จังหวัดพะเยา**

ก. ยุทธศาสตร์จังหวัดพะเยาที่ ๓ : การพัฒนาเมืองและโครงสร้างพื้นฐาน

ข. ยุทธศาสตร์การพัฒนาของ อปท. ในเขตจังหวัดที่ ๑ : การพัฒนาระบบเศรษฐกิจ

๑. การพัฒนาด้านโครงสร้างพื้นฐาน ด้านเศรษฐกิจและการท่องเที่ยว

๑.๑ แผนงานอุตสาหกรรมและการโยธา

ที่	โครงการ	วัตถุประสงค์	เป้าหมาย (ผลผลิตของโครงการ)	งบประมาณ					ตัวชี้วัด (KPI)	ผลที่คาดว่าจะได้รับ	หน่วยงาน รับผิดชอบหลัก
				๒๕๖๖ (บาท)	๒๕๖๗ (บาท)	๒๕๖๘ (บาท)	๒๕๖๙ (บาท)	๒๕๗๐ (บาท)			
๙๐	โครงการก่อสร้างวางระบายน้ำ คสล. แบบมีฝาปิด บ้านครูหลง ถึง ร่องน้ำบ้านพ่อหลวงสมบัติ อิงษา หมู่ ๑	เพื่อให้น้ำไหลถ่ายเทสะดวก และป้องกันอุบัติเหตุ	ขนาดความกว้างภายใน ๐.๔๐ ม. ลึกเฉลี่ย ๐.๖๐ ม. ยาว ๑๘๐ ม.	๕๐๐,๐๐๐	-	-	-	-	น้ำไหลสะดวก ร้อยละ ๘๐	การสัญจรที่สะดวกปลอดภัย	กองช่าง
๙๑	โครงการก่อสร้างวางระบายน้ำ คสล. สายข้างศาลาประชาคม ถึงสามแยกบ้านพ่อหนิว แม่หนิม หมู่ ๒	เพื่อให้น้ำไหลถ่ายเทสะดวก และป้องกันอุบัติเหตุ	ขนาดความกว้างภายใน ๐.๔๐ ม. ลึกเฉลี่ย ๐.๖๐ ม. ยาว ๒๐๕ ม.	-	-	๕๒๐,๐๐๐	-	-	น้ำไหลสะดวก ร้อยละ ๘๐	การสัญจรที่สะดวกปลอดภัย	กองช่าง
๙๒	โครงการก่อสร้างวางระบายน้ำ คสล. แบบมีฝาปิด สายข้างบ้านนายสุพล มะโนรส ถึงบ้านนายทองคำ อินกัน พื้นที่ หมู่ ๒	เพื่อให้น้ำไหลถ่ายเทสะดวก และป้องกันอุบัติเหตุ	ขนาดความกว้างภายใน ๐.๔๐ เมตร ลึกเฉลี่ย ๐.๖๐ เมตร ยาว ๑๒๖ เมตร	-	-	-	-	๕๐๐,๐๐๐	น้ำไหลสะดวก ร้อยละ ๘๐	การสัญจรที่สะดวกปลอดภัย	กองช่าง

**รายละเอียดโครงการพัฒนา  
ที่นำมาจากแผนพัฒนาหมู่บ้านและแผนพัฒนาชุมชน  
(พ.ศ. ๒๕๖๖ - ๒๕๗๐)  
เทศบาลตำบลบ้านถ้ำ อำเภอดอกคำใต้ จังหวัดพะเยา**

ก. ยุทธศาสตร์จังหวัดพะเยาที่ ๓ : การพัฒนาเมืองและโครงสร้างพื้นฐาน

ข. ยุทธศาสตร์การพัฒนาของ อปท. ในเขตจังหวัดที่ ๑ : การพัฒนาระบบเศรษฐกิจ

๑. การพัฒนาด้านโครงสร้างพื้นฐาน ด้านเศรษฐกิจและการท่องเที่ยว

๑.๑ แผนงานอุตสาหกรรมและการโยธา

ที่	โครงการ	วัตถุประสงค์	เป้าหมาย (ผลผลิตของโครงการ)	งบประมาณ					ตัวชี้วัด (KPI)	ผลที่คาดว่าจะได้รับ	หน่วยงาน รับผิดชอบหลัก
				๒๕๖๖ (บาท)	๒๕๖๗ (บาท)	๒๕๖๘ (บาท)	๒๕๖๙ (บาท)	๒๕๗๐ (บาท)			
๙๓	โครงการก่อสร้างวางระบายน้ำ คสล. สายบ้านอู่ช่วย ถึงบ้านนายท้าย นางเพ็ญ หมู่ ๒	เพื่อให้น้ำไหลถ่ายเทสะดวก และป้องกันอุบัติเหตุ	ขนาดความกว้างภายใน ๐.๔๐ เมตร ลึกเฉลี่ย ๐.๖๐ เมตร ยาว ๑๒๗ เมตร	-	-	-	๓๒๐,๐๐๐	-	น้ำไหลสะดวก ร้อยละ ๘๐	การสัญจรที่สะดวกปลอดภัย	กองช่าง
๙๔	โครงการก่อสร้างวางระบายน้ำ คสล. สายบ้านนายท้าย นางเพ็ญ ถึง บ้านนายบัวผัน ทวานเสียง หมู่ ๒	เพื่อให้น้ำไหลถ่ายเทสะดวก และป้องกันอุบัติเหตุ	ขนาดความกว้างภายใน ๐.๔๐ เมตร ลึกเฉลี่ย ๐.๖๐ เมตร ยาว ๙๐ เมตร	-	-	-	-	๒๒๕,๐๐๐	น้ำไหลสะดวก ร้อยละ ๘๐	การสัญจรที่สะดวกปลอดภัย	กองช่าง
๙๕	โครงการก่อสร้างวางระบายน้ำ คสล. สายบ้านนางตัน มาเรียน ถึง บ้านผู้ช่วยณรงค์ ทวานเสียง หมู่ ๒	เพื่อให้น้ำไหลถ่ายเทสะดวก และป้องกันอุบัติเหตุ	ขนาดความกว้างภายใน ๐.๔๐ เมตร ลึกเฉลี่ย ๐.๖๐ เมตร ยาว ๑๖๕ เมตร	-	-	-	-	๔๑๓,๐๐๐	น้ำไหลสะดวก ร้อยละ ๘๐	การสัญจรที่สะดวกปลอดภัย	กองช่าง
๙๖	โครงการก่อสร้างวางระบายน้ำ คสล. สายบ้านนายศรีอู่ ถึงบ้านนายบุญช่วย หมู่ ๓	เพื่อให้น้ำไหลถ่ายเทสะดวก และป้องกันอุบัติเหตุ	ขนาดความกว้างภายใน ๐.๔๐ เมตร ลึกเฉลี่ย ๐.๖๐ เมตร ยาว ๖๒ เมตร	-	-	-	-	๑๕๕,๐๐๐	น้ำไหลสะดวก ร้อยละ ๘๐	การสัญจรที่สะดวกปลอดภัย	กองช่าง

**รายละเอียดโครงการพัฒนา**  
**ที่นำมาจากแผนพัฒนาหมู่บ้านและแผนพัฒนาชุมชน**  
**(พ.ศ. ๒๕๖๖ - ๒๕๗๐)**  
**เทศบาลตำบลบ้านถ้ำ อำเภอตอตกำใต้ จังหวัดพะเยา**

ก. ยุทธศาสตร์จังหวัดพะเยาที่ ๓ : การพัฒนาเมืองและโครงสร้างพื้นฐาน

ข. ยุทธศาสตร์การพัฒนาของ อปท. ในเขตจังหวัดที่ ๑ : การพัฒนาระบบเศรษฐกิจ

๑. การพัฒนาด้านโครงสร้างพื้นฐาน ด้านเศรษฐกิจและการท่องเที่ยว

๑.๑ แผนงานอุตสาหกรรมและการโยธา

ที่	โครงการ	วัตถุประสงค์	เป้าหมาย (ผลผลิตของโครงการ)	งบประมาณ					ตัวชี้วัด (KPI)	ผลที่คาดว่าจะได้รับ	หน่วยงาน รับผิดชอบหลัก
				๒๕๖๖ (บาท)	๒๕๖๗ (บาท)	๒๕๖๘ (บาท)	๒๕๖๙ (บาท)	๒๕๗๐ (บาท)			
๙๗	โครงการก่อสร้างวางระบายน้ำ คสล. สายบ้านพ่อหลวงวุฒิ ถึงบ้านนายอิน สอน หมู่ ๓	เพื่อให้น้ำไหลถ่ายเทสะดวก และป้องกันอุบัติเหตุ	ขนาดความกว้างภายใน ๐.๔๐ เมตร ลึกเฉลี่ย ๐.๖๐ เมตร ยาว ๑๒๑ เมตร	-	-	๓๕๐,๐๐๐	-	-	น้ำไหลสะดวก ร้อยละ ๘๐	การสัญจรที่สะดวก ปลอดภัย	กองช่าง
๙๘	โครงการก่อสร้างวางระบายน้ำ คสล. สายบ้านนายวีระ ถึงบ้านนายกุง หมู่ ๓	เพื่อให้น้ำไหลถ่ายเทสะดวก และป้องกันอุบัติเหตุ	ขนาดความกว้างภายใน ๐.๔๐ เมตร ลึกเฉลี่ย ๐.๖๐ เมตร ยาว ๑๒๑ เมตร	๔๓๐,๐๐๐	-	-	-	-	น้ำไหลสะดวก ร้อยละ ๘๐	การสัญจรที่สะดวก ปลอดภัย	กองช่าง
๙๙	โครงการก่อสร้างวางระบายน้ำ คสล. สายบ้านนายน้อย ถึง บ้านนายธนาเดช หมู่ ๓	เพื่อให้น้ำไหลถ่ายเทสะดวก และป้องกันอุบัติเหตุ	ขนาดความกว้างภายใน ๐.๔๐ เมตร ลึกเฉลี่ย ๐.๖๐ เมตร ยาว ๒๔๒ เมตร	-	๖๐๕,๐๐๐	-	-	-	น้ำไหลสะดวก ร้อยละ ๘๐	การสัญจรที่สะดวก ปลอดภัย	กองช่าง
๑๐๐	โครงการก่อสร้างวางระบายน้ำ คสล. สายบ้านนายสุรพล ถึงบ้านนางศรี หมู่ ๓	เพื่อให้น้ำไหลถ่ายเทสะดวก และป้องกันอุบัติเหตุ	ขนาดความกว้างภายใน ๐.๔๐ เมตร ลึกเฉลี่ย ๐.๖๐ เมตร ยาว ๒๔๒ เมตร	-	-	-	๑๘๕,๐๐๐	-	น้ำไหลสะดวก ร้อยละ ๘๐	การสัญจรที่สะดวก ปลอดภัย	กองช่าง

**รายละเอียดโครงการพัฒนา  
ที่นำมาจากแผนพัฒนาหมู่บ้านและแผนพัฒนาชุมชน  
(พ.ศ. ๒๕๖๖ - ๒๕๗๐)  
เทศบาลตำบลบ้านถ้ำ อำเภอดอกคำใต้ จังหวัดพะเยา**

ก. ยุทธศาสตร์จังหวัดพะเยาที่ ๓ : การพัฒนาเมืองและโครงสร้างพื้นฐาน

ข. ยุทธศาสตร์การพัฒนาของ อปท. ในเขตจังหวัดที่ ๑ : การพัฒนาระบบเศรษฐกิจ

๑. การพัฒนาด้านโครงสร้างพื้นฐาน ด้านเศรษฐกิจและการท่องเที่ยว

๑.๑ แผนงานอุตสาหกรรมและการโยธา

ที่	โครงการ	วัตถุประสงค์	เป้าหมาย (ผลผลิตของโครงการ)	งบประมาณ					ตัวชี้วัด (KPI)	ผลที่คาดว่าจะได้รับ	หน่วยงาน รับผิดชอบหลัก
				๒๕๖๖ (บาท)	๒๕๖๗ (บาท)	๒๕๖๘ (บาท)	๒๕๖๙ (บาท)	๒๕๗๐ (บาท)			
๑๐๑	โครงการก่อสร้างวางระบายน้ำ คสล. แบบมีฝาปิด สายหน้าบ้านหัวหน้า ประยงค์ ถึงบ้านนายวิชาญ หมู่ ๔	เพื่อให้น้ำไหลถ่ายเทสะดวก และป้องกันอุบัติเหตุ	ขนาดความกว้างภายใน ๐.๔๐ เมตร ลึกเฉลี่ย ๐.๖๐ ยาว ๗๔ เมตร	-	๓๓๔,๔๐๐	-	-	-	น้ำไหลสะดวก ร้อยละ ๘๐	การสัญจรที่สะดวก ปลอดภัย	กองช่าง
๑๐๒	โครงการก่อสร้างวางระบายน้ำ คสล. สายบ้านพ้อมูล แข่งขัน ถึงบ้านนางแสง ดาว มากสุก หมู่ ๗	เพื่อให้น้ำไหลถ่ายเทสะดวก และป้องกันอุบัติเหตุ	ขนาดความกว้างภายใน ๐.๔๐ เมตร ลึกเฉลี่ย ๐.๖๐ เมตร ยาว ๑๗๗ เมตร	๔๔๒,๕๐๐	-	-	-	-	น้ำไหลสะดวก ร้อยละ ๘๐	การสัญจรที่สะดวก ปลอดภัย	กองช่าง
๑๐๓	โครงการก่อสร้างวางระบายน้ำ คสล. สายป่าหมาก ถึง บ้านผู้ช่วยณรงค์ หวานเสียง หมู่ ๗	เพื่อให้น้ำไหลถ่ายเทสะดวก และป้องกันอุบัติเหตุ	ขนาดความกว้างภายใน ๐.๔๐ เมตร ลึกเฉลี่ย ๐.๖๐ ยาว ๑๓๑ เมตร	-	-	๓๒๘,๐๐๐	-	-	น้ำไหลสะดวก ร้อยละ ๘๐	การสัญจรที่สะดวก ปลอดภัย	กองช่าง
๑๐๔	โครงการก่อสร้างวางระบายน้ำ คสล. แบบมีฝาปิด สายข้างบ้านนายวุฒิ ถึง เขตพื้นที่หมู่ ๒ (หมู่ ๗)	เพื่อให้น้ำไหลถ่ายเทสะดวก และป้องกันอุบัติเหตุ	ขนาดความกว้างภายใน ๐.๔๐ เมตร ลึกเฉลี่ย ๐.๖๐ เมตร ยาว ๑๒๓ เมตร	-	๕๐๐,๐๐๐	-	-	-	น้ำไหลสะดวก ร้อยละ ๘๐	การสัญจรที่สะดวก ปลอดภัย	กองช่าง

**รายละเอียดโครงการพัฒนา  
ที่นำมาจากแผนพัฒนาหมู่บ้านและแผนพัฒนาชุมชน  
(พ.ศ. ๒๕๖๖ - ๒๕๗๐)  
เทศบาลตำบลบ้านถ้ำ อำเภอตอตกคำใต้ จังหวัดพะเยา**

ก. ยุทธศาสตร์จังหวัดพะเยาที่ ๓ : การพัฒนาเมืองและโครงสร้างพื้นฐาน

ข. ยุทธศาสตร์การพัฒนาของ อปท. ในเขตจังหวัดที่ ๑ : การพัฒนาระบบเศรษฐกิจ

๑. การพัฒนาด้านโครงสร้างพื้นฐาน ด้านเศรษฐกิจและการท่องเที่ยว

๑.๑ แผนงานอุตสาหกรรมและการโยธา

ที่	โครงการ	วัตถุประสงค์	เป้าหมาย (ผลผลิตของโครงการ)	งบประมาณ					ตัวชี้วัด (KPI)	ผลที่คาดว่าจะได้รับ	หน่วยงาน รับผิดชอบหลัก
				๒๕๖๖ (บาท)	๒๕๖๗ (บาท)	๒๕๖๘ (บาท)	๒๕๖๙ (บาท)	๒๕๗๐ (บาท)			
๑๐๕	โครงการก่อสร้างวางระบายน้ำ คสล. แบบมีฝาปิด สายบ้านนายลองเชียงวงาม ถึงสะพานห้วยนกเค้า หมู่ ๗	เพื่อให้น้ำไหลถ่ายเทสะดวก และป้องกันอุบัติเหตุ	ขนาดความกว้างภายใน ๐.๔๐ เมตร ลึกเฉลี่ย ๐.๖๐ เมตร ยาว ๑๗๐ เมตร	-	-	๔๕๐,๐๐๐	-	-	น้ำไหลสะดวก ร้อยละ ๘๐	การสัญจรที่สะดวก ปลอดภัย	กองช่าง
๑๐๖	โครงการก่อสร้างวางระบายน้ำ คสล. แบบมีฝาปิด (ฝั่งทิศเหนือ) สายบ้านนาย หวัน ถึงบ้านดาบรุ่งทิพย์ ไชยวุฒิ หมู่ ๗	เพื่อให้น้ำไหลถ่ายเทสะดวก และป้องกันอุบัติเหตุ	ขนาดความกว้างภายใน ๐.๔๐ เมตร ลึกเฉลี่ย ๐.๖๐ เมตร ยาว ๑๕๕ เมตร	-	-	-	๔๐๐,๐๐๐	-	น้ำไหลสะดวก ร้อยละ ๘๐	การสัญจรที่สะดวก ปลอดภัย	กองช่าง
๑๐๗	โครงการก่อสร้างวางระบายน้ำ คสล. แบบมีฝาปิด (ฝั่งทิศใต้) สายจากโรงน้ำ ดื่มบัว ๙ ถึงบ้านนางแสงเพียร ชุ่มเย็น หมู่ ๗	เพื่อให้น้ำไหลถ่ายเทสะดวก และป้องกันอุบัติเหตุ	ขนาดความกว้างภายใน ๐.๔๐ เมตร ลึกเฉลี่ย ๐.๖๐ เมตร ยาว ๑๕๕ เมตร	-	-	-	-	๔๐๐,๐๐๐	น้ำไหลสะดวก ร้อยละ ๘๐	การสัญจรที่สะดวก ปลอดภัย	กองช่าง
๑๐๘	โครงการก่อสร้างวางระบายน้ำ คสล. สายหน้าโรงเรียนบ้านถ้ำประชานุเคราะห์ หมู่ ๘	เพื่อให้น้ำไหลถ่ายเทสะดวก และป้องกันอุบัติเหตุ	ขนาดความกว้างภายใน ๐.๔๐ เมตร ลึกเฉลี่ย ๐.๖๐ เมตร ยาว ๖๘ เมตร	-	๒๐๘,๐๐๐	-	-	-	น้ำไหลสะดวก ร้อยละ ๘๐	การสัญจรที่สะดวก ปลอดภัย	กองช่าง

**รายละเอียดโครงการพัฒนา**  
**ที่นำมาจากแผนพัฒนาหมู่บ้านและแผนพัฒนาชุมชน**  
**(พ.ศ. ๒๕๖๖ - ๒๕๗๐)**  
**เทศบาลตำบลบ้านถ้ำ อำเภอดอกคำใต้ จังหวัดพะเยา**

ก. ยุทธศาสตร์จังหวัดพะเยาที่ ๓ : การพัฒนาเมืองและโครงสร้างพื้นฐาน

ข. ยุทธศาสตร์การพัฒนาของ อปท. ในเขตจังหวัดที่ ๑ : การพัฒนาระบบเศรษฐกิจ

๑. การพัฒนาด้านโครงสร้างพื้นฐาน ด้านเศรษฐกิจและการท่องเที่ยว

๑.๑ แผนงานอุตสาหกรรมและการโยธา

ที่	โครงการ	วัตถุประสงค์	เป้าหมาย (ผลผลิตของโครงการ)	งบประมาณ					ตัวชี้วัด (KPI)	ผลที่คาดว่าจะได้รับ	หน่วยงาน รับผิดชอบหลัก
				๒๕๖๖ (บาท)	๒๕๖๗ (บาท)	๒๕๖๘ (บาท)	๒๕๖๙ (บาท)	๒๕๗๐ (บาท)			
๑๐๙	โครงการก่อสร้างวางระบายน้ำ คสล. แบบมีฝาปิด ตั้งแต่บ้านนางทอง มูลเทพ ถึงบริเวณหน้าบ้าน นางบาล มะลิวงศ์ หมู่ ๘	เพื่อให้น้ำไหลถ่ายเทสะดวก และป้องกันอุบัติเหตุ	ขนาดความกว้างภายใน ๐.๔๐ เมตร ลึกเฉลี่ย ๐.๖๐ เมตร ยาว ๒๐๐ เมตร	-	-	๕๐๐,๐๐๐	-	-	น้ำไหลสะดวก ร้อยละ ๘๐	การสัญจรที่สะดวก ปลอดภัย	กองช่าง
๑๑๐	โครงการก่อสร้างวางระบายน้ำ คสล. แบบมีฝาปิด ตั้งแต่บ้านนางแสงหล้า เขียวงามถึงบริเวณหน้าบ้าน นายสัมพันธ์ ศรีวิชัย พื้นที่ หมู่ ๘	เพื่อให้น้ำไหลถ่ายเทสะดวก และป้องกันอุบัติเหตุ	ขนาดความกว้างภายใน ๐.๔๐ เมตร ลึกเฉลี่ย ๐.๖๐ เมตร ยาว ๓๐๐ เมตร	-	๕๐๐,๐๐๐	-	-	-	น้ำไหลสะดวก ร้อยละ ๘๐	การสัญจรที่สะดวก ปลอดภัย	กองช่าง
๑๑๑	โครงการก่อสร้างวางระบายน้ำ คสล. สายบ้านนายเปรมปรีย์ ถึง บ้านนาย แสนนางนวล หมู่ ๘	เพื่อให้น้ำไหลถ่ายเทสะดวก และป้องกันอุบัติเหตุ	ขนาดความกว้างภายใน ๐.๔๐ เมตร ลึกเฉลี่ย ๐.๖๐ เมตร ยาว ๒๑๐ เมตร	-	-	๕๒๕,๐๐๐	-	-	น้ำไหลสะดวก ร้อยละ ๘๐	การสัญจรที่สะดวก ปลอดภัย	กองช่าง
๑๑๒	โครงการก่อสร้างวางระบายน้ำ คสล. สายบ้านนายดวน นางแสม ถึงบ้านนาย ถนัด นางพิม หมู่ ๘	เพื่อให้น้ำไหลถ่ายเทสะดวก และป้องกันอุบัติเหตุ	ขนาดความกว้างภายใน ๐.๔๐ เมตร ลึกเฉลี่ย ๐.๖๐ เมตร ยาว ๒๑๐ เมตร	๖๒๕,๐๐๐	-	-	-	-	น้ำไหลสะดวก ร้อยละ ๘๐	การสัญจรที่สะดวก ปลอดภัย	กองช่าง

**รายละเอียดโครงการพัฒนา  
ที่นำมาจากแผนพัฒนาหมู่บ้านและแผนพัฒนาชุมชน  
(พ.ศ. ๒๕๖๖ - ๒๕๗๐)  
เทศบาลตำบลบ้านถ้ำ อำเภอดอกคำใต้ จังหวัดพะเยา**

ก. ยุทธศาสตร์จังหวัดพะเยาที่ ๓ : การพัฒนาเมืองและโครงสร้างพื้นฐาน

ข. ยุทธศาสตร์การพัฒนาของ อปท. ในเขตจังหวัดที่ ๑ : การพัฒนาระบบเศรษฐกิจ

๑. การพัฒนาด้านโครงสร้างพื้นฐาน ด้านเศรษฐกิจและการท่องเที่ยว

๑.๑ แผนงานอุตสาหกรรมและการโยธา

ที่	โครงการ	วัตถุประสงค์	เป้าหมาย (ผลผลิตของโครงการ)	งบประมาณ					ตัวชี้วัด (KPI)	ผลที่คาดว่าจะได้รับ	หน่วยงาน รับผิดชอบหลัก
				๒๕๖๖ (บาท)	๒๕๖๗ (บาท)	๒๕๖๘ (บาท)	๒๕๖๙ (บาท)	๒๕๗๐ (บาท)			
๑๑๓	โครงการก่อสร้างวางระบายน้ำ คสล. สายอาคารพาณิชย์ (ทางหลวง) ถึง บ้านนางบาน มะลิวงค์ หมู่ ๘	เพื่อให้น้ำไหลถ่ายเทสะดวก และป้องกันอุบัติเหตุ	ขนาดความกว้างภายใน ๐.๔๐ เมตร ลึกเฉลี่ย ๐.๖๐ เมตร ยาว ๑๗๘ เมตร	๔๔๕,๐๐๐	-	-	-	-	น้ำไหลสะดวก ร้อยละ ๘๐	การสัญจรที่สะดวกปลอดภัย	กองช่าง
๑๑๔	โครงการก่อสร้างวางระบายน้ำ คสล. สายบ้านนางนา ถึงบ้านนางลาวรรณ หมู่ ๘	เพื่อให้น้ำไหลถ่ายเทสะดวก และป้องกันอุบัติเหตุ	ขนาดความกว้างภายใน ๐.๔๐ เมตร ลึกเฉลี่ย ๐.๖๐ เมตร ยาว ๑๐๕ เมตร	๒๖๓,๐๐๐	-	-	-	-	น้ำไหลสะดวก ร้อยละ ๘๐	การสัญจรที่สะดวกปลอดภัย	กองช่าง
๑๑๕	โครงการก่อสร้างวางระบายน้ำ คสล. สายบ้านนายทศ นางเกี้ยว ถึง บ้านนางแดง หมู่ ๘	เพื่อให้น้ำไหลถ่ายเทสะดวก และป้องกันอุบัติเหตุ	ขนาดความกว้างภายใน ๐.๔๐ ม. ลึกเฉลี่ย ๐.๖๐ ม. ยาว ๒๓๑ ม.	-	-	-	-	๕๕๘,๐๐๐	น้ำไหลสะดวก ร้อยละ ๘๐	การสัญจรที่สะดวกปลอดภัย	กองช่าง
๑๑๖	โครงการก่อสร้างวางระบายน้ำ คสล. แบบมีฝาปิด จากหน้าบ้านนางสายใจ ไชยวุฒิ ไปถึงข้างบ้านนางจันทร์ฟอง นาอินทร์ หมู่ ๙	เพื่อให้น้ำไหลถ่ายเทสะดวก และป้องกันอุบัติเหตุ	ขนาดความกว้างภายใน ๐.๔๐ ลึกเฉลี่ย ๐.๖๐ เมตร ยาว ๒๐๐ เมตร	-	-	๕๐๐,๐๐๐	-	-	น้ำไหลสะดวก ร้อยละ ๘๐	การสัญจรที่สะดวกปลอดภัย	กองช่าง



**รายละเอียดโครงการพัฒนา  
ที่นำมาจากแผนพัฒนาหมู่บ้านและแผนพัฒนาชุมชน  
(พ.ศ. ๒๕๖๖ - ๒๕๗๐)  
เทศบาลตำบลบ้านถ้ำ อำเภอดอกคำใต้ จังหวัดพะเยา**

ก. ยุทธศาสตร์จังหวัดพะเยาที่ ๓ : การพัฒนาเมืองและโครงสร้างพื้นฐาน

ข. ยุทธศาสตร์การพัฒนาของ อปท. ในเขตจังหวัดที่ ๑ : การพัฒนาระบบเศรษฐกิจ

๑. การพัฒนาด้านโครงสร้างพื้นฐาน ด้านเศรษฐกิจและการท่องเที่ยว

๑.๑ แผนงานอุตสาหกรรมและการโยธา

ที่	โครงการ	วัตถุประสงค์	เป้าหมาย (ผลผลิตของโครงการ)	งบประมาณ					ตัวชี้วัด (KPI)	ผลที่คาดว่าจะได้รับ	หน่วยงาน รับผิดชอบหลัก
				๒๕๖๖ (บาท)	๒๕๖๗ (บาท)	๒๕๖๘ (บาท)	๒๕๖๙ (บาท)	๒๕๗๐ (บาท)			
๑๑๗	โครงการก่อสร้างวางระบายน้ำ คสล. แบบมีฝาปิด สายบ้านนางปิ่นแก้ว ราชเนตร ถึงบ้านนางแก้ว เรือนสอน หมู่ ๙	เพื่อให้น้ำไหลถ่ายเทสะดวก และป้องกันอุบัติเหตุ	ขนาดความกว้างภายใน ๐.๔๐ ลีทิลิตี้ ๐.๖๐ เมตร ยาว ๒๑๐ เมตร	-	๕๐๐,๐๐๐	-	-	-	น้ำไหลสะดวก ร้อยละ ๘๐	การสัญจรที่สะดวก ปลอดภัย	กองช่าง
๑๑๘	โครงการก่อสร้างวางระบายน้ำ คสล. แบบมีฝาปิด สายบ้านนายชุม พุทธสอน ถึงบ้านนางคำ มากสุก หมู่ ๑๐	เพื่อให้น้ำไหลถ่ายเทสะดวก และป้องกันอุบัติเหตุ	ขนาดความกว้างภายใน ๐.๔๐ ลีทิลิตี้ ๐.๖๐ เมตร ยาว ๒๑๐ เมตร	-	-	๕๐๐,๐๐๐	-	-	น้ำไหลสะดวก ร้อยละ ๘๐	การสัญจรที่สะดวก ปลอดภัย	กองช่าง
๑๑๙	โครงการก่อสร้างวางระบายน้ำ คสล. สายบ้านนายนัด เมืองขึ้น ถึง บ้านนายรังสรร นันตา หมู่ ๑๑	เพื่อให้น้ำไหลถ่ายเทสะดวก และป้องกันอุบัติเหตุ	ขนาดความกว้างภายใน ๐.๔๐ เมตร ลีทิลิตี้ ๐.๖๐ เมตร ยาว ๑๖๗ เมตร	๔๑๘,๐๐๐	-	-	-	-	น้ำไหลสะดวก ร้อยละ ๘๐	การสัญจรที่สะดวก ปลอดภัย	กองช่าง
๑๒๐	โครงการก่อสร้างวางระบายน้ำ คสล. สายบ้านนายรัต ขุนกิจ ถึง บ้านนายนัด เมืองขึ้น หมู่ ๑๑	เพื่อให้น้ำไหลถ่ายเทสะดวก และป้องกันอุบัติเหตุ	ขนาดความกว้างภายใน ๐.๔๐ เมตร ลีทิลิตี้ ๐.๖๐ เมตร ยาว ๒๗๘ เมตร	-	-	-	๖๙๕,๐๐๐	-	น้ำไหลสะดวก ร้อยละ ๘๐	การสัญจรที่สะดวก ปลอดภัย	กองช่าง

**รายละเอียดโครงการพัฒนา**  
**ที่นำมาจากแผนพัฒนาหมู่บ้านและแผนพัฒนาชุมชน**  
**(พ.ศ. ๒๕๖๖ - ๒๕๗๐)**  
**เทศบาลตำบลบ้านฉี่ อำเภอดอกคำใต้ จังหวัดพะเยา**

ก. ยุทธศาสตร์จังหวัดพะเยาที่ ๓ : การพัฒนาเมืองและโครงสร้างพื้นฐาน

ข. ยุทธศาสตร์การพัฒนาของ อปท. ในเขตจังหวัดที่ ๑ : การพัฒนาระบบเศรษฐกิจ

๑. การพัฒนาด้านโครงสร้างพื้นฐาน ด้านเศรษฐกิจและการท่องเที่ยว

๑.๑ แผนงานอุตสาหกรรมและการโยธา

ที่	โครงการ	วัตถุประสงค์	เป้าหมาย (ผลผลิตของโครงการ)	งบประมาณ					ตัวชี้วัด (KPI)	ผลที่คาดว่าจะได้รับ	หน่วยงาน รับผิดชอบหลัก
				๒๕๖๖ (บาท)	๒๕๖๗ (บาท)	๒๕๖๘ (บาท)	๒๕๖๙ (บาท)	๒๕๗๐ (บาท)			
๑๒๑	โครงการก่อสร้างวางระบายน้ำ คสล. สายบ้านนายเนตร ถึง ลำเหมือง หมู่ ๑๑	เพื่อให้น้ำไหลถ่ายเทสะดวก และป้องกันอุบัติเหตุ	ขนาดความกว้างภายใน ๐.๔๐ เมตร ลึกเฉลี่ย ๐.๖๐ เมตร ยาว ๒๗๘ เมตร	-	-	๖๙๕,๐๐๐	-	-	น้ำไหลสะดวก ร้อยละ ๘๐	การสัญจรที่สะดวกปลอดภัย	กองช่าง
๑๒๒	โครงการก่อสร้างวางระบายน้ำ คสล. สายบ้านนางนา ถึง ลำเหมือง หมู่ ๑๑	เพื่อให้น้ำไหลถ่ายเทสะดวก และป้องกันอุบัติเหตุ	ขนาดความกว้างภายใน ๐.๔๐ เมตร ลึกเฉลี่ย ๐.๖๐ เมตร ยาว ๒๒๐ เมตร	-	๕๕๐,๐๐๐	-	-	-	น้ำไหลสะดวก ร้อยละ ๘๐	การสัญจรที่สะดวกปลอดภัย	กองช่าง
๑๒๓	โครงการก่อสร้างวางระบายน้ำ คสล. สายบ้านนางเม้า ถึงบ้านนายไท หมู่ ๑๒	เพื่อให้น้ำไหลถ่ายเทสะดวก และป้องกันอุบัติเหตุ	ขนาดความกว้างภายใน ๐.๔๐ เมตร ลึกเฉลี่ย ๐.๖๐ เมตร ยาว ๔๓ เมตร	-	๑๐๘,๐๐๐	-	-	-	น้ำไหลสะดวก ร้อยละ ๘๐	การสัญจรที่สะดวกปลอดภัย	กองช่าง
	<b>ก่อสร้าง/ปรับปรุง/อาคารสถานที่</b>										
๑๒๔	โครงการก่อสร้างอาคารป้องกันตลิ่งลำเหมืองห้วยลิก หมู่ ๕	เพื่อป้องกันตลิ่งลำน้ำเมืองห้วยลิกพังทลาย	ขนาดความสูงเฉลี่ย ๔ เมตร ยาว ๘๐ เมตร	-	-		-	๖๐๐,๐๐๐	ตลิ่งมีความแข็งแรง ร้อยละ ๘๐	น้ำไม่ท่วมเข้าพื้นที่ การเกษตรของเกษตรกร	กองช่าง

**รายละเอียดโครงการพัฒนา  
ที่นำมาจากแผนพัฒนาหมู่บ้านและแผนพัฒนาชุมชน  
(พ.ศ. ๒๕๖๖ - ๒๕๗๐)  
เทศบาลตำบลบ้านกล้วย อำเภอดอกคำใต้ จังหวัดพะเยา**

ก. ยุทธศาสตร์จังหวัดพะเยาที่ ๓ : การพัฒนาเมืองและโครงสร้างพื้นฐาน

ข. ยุทธศาสตร์การพัฒนาของ อปท. ในเขตจังหวัดที่ ๑ : การพัฒนาระบบเศรษฐกิจ

๑. การพัฒนาด้านโครงสร้างพื้นฐาน ด้านเศรษฐกิจและการท่องเที่ยว

๑.๑ แผนงานอุตสาหกรรมและการโยธา

ที่	โครงการ	วัตถุประสงค์	เป้าหมาย (ผลผลิตของโครงการ)	งบประมาณ					ตัวชี้วัด (KPI)	ผลที่คาดว่าจะได้รับ	หน่วยงาน รับผิดชอบหลัก
				๒๕๖๖ (บาท)	๒๕๖๗ (บาท)	๒๕๖๘ (บาท)	๒๕๖๙ (บาท)	๒๕๗๐ (บาท)			
๑๒๕	โครงการพังกันดิน สายห้วยโทกเก้าซาง เขตพื้นที่ หมู่ ๕	เพื่อป้องกันตลิ่งลำน้ำพังทลาย	ขนาดความยาว ๒๐ เมตร สูง ๔ เมตร โดยใช้ท่อขนาด ๘๐ เซนติเมตร	๒๐๐,๐๐๐	๒๐๐,๐๐๐	-	-	-	ตลิ่งมีความแข็งแรง ร้อยละ ๘๐	น้ำไม่ท่วมเข้าพื้นที่การเกษตรของเกษตรกร	กองช่าง
๑๒๖	โครงการก่อสร้างพังกันดิน สายห้วยป่าแหม พื้นที่หมู่ ๖	เพื่อป้องกันตลิ่งลำน้ำพังทลาย	ขนาดความยาว ๒๐ เมตร สูง ๔ เมตร โดยใช้ท่อขนาด ๘๐ เซนติเมตร	-	-	-	๒๐๐,๐๐๐	๒๐๐,๐๐๐	ตลิ่งมีความแข็งแรง ร้อยละ ๘๐	น้ำไม่ท่วมเข้าพื้นที่การเกษตรของเกษตรกร	กองช่าง
	<b>ก่อสร้าง/ปรับปรุง/ฝายกักเก็บน้ำ</b>										
๑๒๗	โครงการก่อสร้างฝายกักเก็บน้ำ ลำเหมืองห้วยป่าดำ หมู่ที่ ๔	เพื่อเป็นการระบายน้ำเข้าสู่พื้นที่การเกษตร	ขนาดสันฝายสูง ๑.๕๐ ม. ผนังข้างสูง ๓.๐๐ ม. กว้าง ๑๒.๐๐ ม.	-	-	๘๕๒,๐๐๐	-	-	เกษตรกรมีน้ำใช้ในการเกษตรมากขึ้น ร้อยละ ๘๐	ประชาชนได้ใช้ประโยชน์จากแหล่งน้ำ	กองช่าง
๑๒๘	โครงการก่อสร้างฝายกักเก็บน้ำ มข. บริเวณลำเหมืองห้วยฝาย จุดที่ ๑ หมู่ ๖	เพื่อกักเก็บน้ำไว้ใช้สำหรับการเกษตร	ขนาดความยาว ๑๕ เมตร	๗๖๕,๐๐๐	-	-	-	-	มีสถานที่กักเก็บน้ำเพิ่มขึ้นร้อยละ ๘๐	ประชาชนมีน้ำใช้สำหรับการเกษตรอย่างเพียงพอ	กองช่าง
๑๒๙	โครงการก่อสร้างฝายกักเก็บน้ำ มข. บริเวณลำเหมืองห้วยถ้ำ จุดที่ ๑ หมู่ ๑๑	เพื่อกักเก็บน้ำไว้ใช้สำหรับการเกษตร	ขนาดความยาว ๑๕ เมตร	-	-	-	-	๗๖๕,๐๐๐	มีสถานที่กักเก็บน้ำเพิ่มขึ้นร้อยละ ๘๐	ประชาชนมีน้ำใช้สำหรับการเกษตรอย่างเพียงพอ	กองช่าง

รายละเอียดโครงการพัฒนา  
ที่นำมาจากแผนพัฒนาหมู่บ้านและแผนพัฒนาชุมชน  
(พ.ศ. ๒๕๖๖ - ๒๕๗๐)  
เทศบาลตำบลบ้านกล้วย อำเภอดอกคำใต้ จังหวัดพะเยา

ก. ยุทธศาสตร์จังหวัดพะเยาที่ ๓ : การพัฒนาเมืองและโครงสร้างพื้นฐาน

ข. ยุทธศาสตร์การพัฒนาของ อปท. ในเขตจังหวัดที่ ๑ : การพัฒนาระบบเศรษฐกิจ

๑. การพัฒนาด้านโครงสร้างพื้นฐาน ด้านเศรษฐกิจและการท่องเที่ยว

๑.๑ แผนงานอุตสาหกรรมและการโยธา

ที่	โครงการ	วัตถุประสงค์	เป้าหมาย (ผลผลิตของโครงการ)	งบประมาณ					ตัวชี้วัด (KPI)	ผลที่คาดว่าจะได้รับ	หน่วยงาน รับผิดชอบหลัก
				๒๕๖๖ (บาท)	๒๕๖๗ (บาท)	๒๕๖๘ (บาท)	๒๕๖๙ (บาท)	๒๕๗๐ (บาท)			
๑๓๐	โครงการก่อสร้างฝายกักเก็บน้ำ มข. บริเวณลำเหมืองห้วยถ้ำ จุดที่ ๒ หมู่ ๑๑	เพื่อกักเก็บน้ำไว้ใช้สำหรับ การเกษตร	ขนาดความยาว ๑๕ เมตร	-	-	-	-	๗๖๕,๐๐๐	มีสถานที่กักเก็บน้ำ เพิ่มขึ้นร้อยละ ๘๐	ประชาชนมีน้ำใช้ สำหรับการเกษตรอย่าง เพียงพอ	กองช่าง
	รวม ๑๓๐ โครงการ	-	-	๗,๓๙๒,๕๐๐	๘,๙๗๖,๕๐๐	๙,๖๘๖,๕๐๐	๗,๗๙๔,๓๐๐	๙,๕๒๑,๘๐๐	-	-	

**รายละเอียดโครงการพัฒนา**  
**แผนพัฒนาท้องถิ่น (พ.ศ. ๒๕๖๖ - ๒๕๗๐)**  
**สำหรับโครงการที่เกินศักยภาพขององค์กรปกครองส่วนท้องถิ่นที่ใช้สำหรับประสานแผนพัฒนาท้องถิ่น**  
**เทศบาลตำบลบ้านถ้ำ อำเภอดอกคำใต้ จังหวัดพะเยา**

ก. ยุทธศาสตร์จังหวัดพะเยาที่ ๓ : การพัฒนาเมืองและโครงสร้างพื้นฐาน

ข. ยุทธศาสตร์การพัฒนาขององค์กรปกครองส่วนท้องถิ่นในเขตจังหวัดพะเยาที่ ๑ : การพัฒนาระบบเศรษฐกิจ

๑. การพัฒนาด้านโครงสร้างพื้นฐาน ด้านเศรษฐกิจและการท่องเที่ยว

๑.๑ แผนงานเคหะและชุมชน

ที่	โครงการ	วัตถุประสงค์	เป้าหมาย (ผลผลิตของโครงการ)	งบประมาณ/หน่วยดำเนินการ					ตัวชี้วัด KPI	ผลที่คาดว่าจะได้รับ	หน่วยงาน รับผิดชอบ หลัก
				๒๕๖๖ (บาท)	๒๕๖๗ (บาท)	๒๕๖๘ (บาท)	๒๕๖๙ (บาท)	๒๕๗๐ (บาท)			
๑	โครงการติดตั้งระบบไฟฟ้าส่องสว่างทางหลวงหมายเลข ๑๒๕๑ บ้านถ้ำเจริญราษฎร์ หมู่ที่ ๖ ตำบลบ้านถ้ำ อำเภอดอกคำใต้ จังหวัดพะเยา ระหว่าง กม. ๑๓+๕๒๐ - กม. ๑๔+๘๘๕ จำนวน ๔๐ ต้น	เพื่อเพิ่มแสงสว่างให้นักเรียนประชาชนทั้งในพื้นที่และประชาชนทั่วไปที่สัญจรไป - มา ด้วยความสะดวกปลอดภัย	ติดตั้งระบบไฟฟ้าส่องสว่างทางหลวงหมายเลข ๑๒๕๑ ระหว่าง กม. ๑๓+๕๒๐ - กม. ๑๔+๘๘๕ จำนวน ๔๐ ต้น	๒,๐๐๐,๐๐๐	-	-	-	-	ถนนมีแสงสว่างเพิ่มขึ้น ร้อยละ ๘๐	นักเรียน และประชาชน มีถนนเพื่อการสัญจรไปมาสะดวกและลดอุบัติเหตุที่เกิดจากแสงสว่างไม่เพียงพอ	กรมส่งเสริมปกครองส่วนท้องถิ่น/อบจ. พะเยา/จังหวัดพะเยา/ปกครองอำเภอดอกคำใต้/หน่วยงานต่างๆ
๒	โครงการติดตั้งไฟฟ้าส่องสว่างระบบโซลาร์เซลล์ ถนนถ้ำไฮออนทางหลวงท้องถิ่น รหัสสายทาง พย.ถ.๑ ๐๐๔๑ ตำบลบ้านถ้ำ เชื่อมบ้านใหม่ ตำบลหนองหล่ม อำเภอดอกคำใต้ จังหวัดพะเยา	เพื่อเพิ่มแสงสว่างให้แก่ประชาชนทั้งในพื้นที่และประชาชนทั่วไปที่สัญจรไป - มา ระหว่างตำบลบ้านถ้ำและตำบลหนองหล่ม	ติดตั้งชุดเสาไฟถนนโคมไฟแอลอีดี พลังแสงอาทิตย์ เสาไฟสูง ๖ เมตร จำนวน ๑๒ ชุด	๕๐๐,๐๐๐	-	-	-	-	ถนนมีแสงสว่างเพิ่มขึ้น ร้อยละ ๘๐	ประชาชนที่สัญจรไปมา ระหว่างตำบลบ้านถ้ำ และตำบลหนองหล่ม สะดวกปลอดภัยและลดอุบัติเหตุที่เกิดจากแสงสว่างไม่เพียงพอ	กรมส่งเสริมปกครองส่วนท้องถิ่น/อบจ. พะเยา/จังหวัดพะเยา/ปกครองอำเภอดอกคำใต้/หน่วยงานต่างๆ

**รายละเอียดโครงการพัฒนา**  
**แผนพัฒนาท้องถิ่น (พ.ศ. ๒๕๖๖ - ๒๕๗๐)**  
**สำหรับโครงการที่เกินศักยภาพขององค์กรปกครองส่วนท้องถิ่นที่ใช้สำหรับประสานแผนพัฒนาท้องถิ่น**  
**เทศบาลตำบลบ้านถ้ำ อำเภอดอกคำใต้ จังหวัดพะเยา**

ก. ยุทธศาสตร์จังหวัดพะเยาที่ ๓ : การพัฒนาเมืองและโครงสร้างพื้นฐาน

ข. ยุทธศาสตร์การพัฒนาขององค์กรปกครองส่วนท้องถิ่นในเขตจังหวัดพะเยาที่ ๑ : การพัฒนาระบบเศรษฐกิจ

๑. การพัฒนาด้านโครงสร้างพื้นฐาน ด้านเศรษฐกิจและการท่องเที่ยว

๑.๑ แผนงานเคหะและชุมชน

ที่	โครงการ	วัตถุประสงค์	เป้าหมาย (ผลผลิตของโครงการ)	งบประมาณ/หน่วยดำเนินการ					ตัวชี้วัด KPI	ผลที่คาดว่าจะได้รับ	หน่วยงาน รับผิดชอบ หลัก
				๒๕๖๖ (บาท)	๒๕๖๗ (บาท)	๒๕๖๘ (บาท)	๒๕๖๙ (บาท)	๒๕๗๐ (บาท)			
๓	โครงการติดตั้งไฟฟ้าส่องสว่างระบบโซลาร์เซลล์ ถนนถ้ำไอออนทางหลวง รห.๓๕๕ ตำบลบ้านถ้ำ เชื่อมบ้านปาง ตำบลคือเวียง อำเภอดอกคำใต้ จังหวัดพะเยา	เพื่อเพิ่มแสงสว่างให้แก่ประชาชนทั้งในพื้นที่และประชาชนทั่วไปที่สัญจรไปมา - มา ระหว่างตำบลบ้านถ้ำและตำบลคือเวียง	ติดตั้งชุดเสาไฟถนนโคมไฟแอลอีดี พลังแสงอาทิตย์ เสาไฟสูง ๖ เมตร จำนวน ๑๒ ชุด	๕๐๐,๐๐๐	-	-	-	-	ถนนมีแสงสว่างเพิ่มขึ้น ร้อยละ ๘๐	ประชาชนที่สัญจรไปมา ระหว่างตำบลบ้านถ้ำและตำบลคือเวียง สะดวกปลอดภัยและลดอุบัติเหตุที่เกิดจากแสงสว่างไม่เพียงพอ	กรมส่งเสริมปกครองส่วนท้องถิ่น/อบจ. พะเยา/จังหวัดพะเยา/ปกครองอำเภอดอกคำใต้/หน่วยงานต่างๆ
๔	โครงการติดตั้งไฟฟ้าส่องสว่างระบบโซลาร์เซลล์ ถนนถ้ำไอออนทางหลวงท้องถิ่น รห.๓๕๖ ตำบลบ้านถ้ำ เชื่อมบ้านปาง ตำบลคือเวียง อำเภอดอกคำใต้ จังหวัดพะเยา	เพื่อเพิ่มแสงสว่างให้แก่ประชาชนทั้งในพื้นที่และประชาชนทั่วไปที่สัญจรไปมา - มา ระหว่างตำบลบ้านถ้ำและตำบลคือเวียง	ติดตั้งชุดเสาไฟถนนโคมไฟแอลอีดี พลังแสงอาทิตย์ เสาไฟสูง ๖ เมตร จำนวน ๑๒ ชุด	๕๐๐,๐๐๐	-	-	-	-	ถนนมีแสงสว่างเพิ่มขึ้น ร้อยละ ๘๐	ประชาชนที่สัญจรไปมา ระหว่างตำบลบ้านถ้ำและตำบลคือเวียง สะดวกปลอดภัยและลดอุบัติเหตุที่เกิดจากแสงสว่างไม่เพียงพอ	กรมส่งเสริมปกครองส่วนท้องถิ่น/อบจ. พะเยา/จังหวัดพะเยา/ปกครองอำเภอดอกคำใต้/หน่วยงานต่างๆ
รวม	๔	โครงการ	-	๓,๕๐๐,๐๐๐	-	-	-	-	-	-	

**รายละเอียดโครงการพัฒนา**  
**แผนพัฒนาท้องถิ่น (พ.ศ. ๒๕๖๖ - ๒๕๗๐)**  
**สำหรับโครงการที่เกินศักยภาพขององค์กรปกครองส่วนท้องถิ่นที่ใช้สำหรับประสานแผนพัฒนาท้องถิ่น**  
**เทศบาลตำบลบ้านฉ่ำ อำเภอดอกคำใต้ จังหวัดพะเยา**

ก. ยุทธศาสตร์จังหวัดพะเยาที่ ๓ : การพัฒนาเมืองและโครงสร้างพื้นฐาน

ข. ยุทธศาสตร์การพัฒนาขององค์กรปกครองส่วนท้องถิ่นในเขตจังหวัดพะเยาที่ ๑ : การพัฒนาระบบเศรษฐกิจ

๑. การพัฒนาด้านโครงสร้างพื้นฐาน ด้านเศรษฐกิจและการท่องเที่ยว

๑.๒ แผนงานอุตสาหกรรมและการโยธา

ที่	โครงการ	วัตถุประสงค์	เป้าหมาย (ผลผลิตของโครงการ)	งบประมาณ					ตัวชี้วัด (KPI)	ผลที่คาดว่าจะได้รับ	หน่วยงาน รับผิดชอบหลัก
				๒๕๖๖ (บาท)	๒๕๖๗ (บาท)	๒๕๖๘ (บาท)	๒๕๖๙ (บาท)	๒๕๗๐ (บาท)			
๑	โครงการปรับปรุงถนนโดยใช้หินคลุก ทางสาธารณะประโยชน์เขตเทศบาลตำบลบ้านฉ่ำ สายรองวิน เชื่อมตำบลดอนศรีชุม พื้นที่ หมู่ ๑๑ ตำบลบ้านฉ่ำ เทศบาลตำบลบ้านฉ่ำ อำเภอดอกคำใต้ จังหวัดพะเยา	เพื่อให้ประชาชนที่สัญจรไป - มา ด้วยความสะดวกปลอดภัย	ขนาดกว้าง ๓ เมตร ยาว ๒,๑๐๐ เมตร หรือคิดเป็นปริมาณหินคลุกที่ใช้ไม่น้อยกว่า ๖๓๐ ลบ.ม.	๔๙๓,๐๐๐	๔๙๓,๐๐๐	๔๙๓,๐๐๐	๔๙๓,๐๐๐	๔๙๓,๐๐๐	ถนนมีสภาพที่ดีขึ้น ร้อยละ ๘๐	อุบัติเหตุจากการใช้ถนนของประชาชนลดลง	กรมส่งเสริมปกครองส่วนท้องถิ่น/อบจ.พะเยา/จังหวัดพะเยา/ปกครองอำเภอดอกคำใต้/หน่วยงานต่างๆ
๒	โครงการปรับปรุงโดยใช้หินคลุก ทางสาธารณะประโยชน์เขตเทศบาลตำบลบ้านฉ่ำ สายห้วยเสือหล่อ เชื่อมตำบลหนองหล่ม พื้นที่หมู่ ๔ ตำบลบ้านฉ่ำ อำเภอดอกคำใต้ จังหวัดพะเยา	เพื่อให้ประชาชนที่สัญจรไป - มา ด้วยความสะดวกปลอดภัย	ขนาดกว้าง ๓ เมตร ยาว ๒,๑๐๐ เมตร หรือคิดเป็นปริมาณหินคลุกที่ใช้ไม่น้อยกว่า ๖๓๐ ลบ.ม.	๔๙๓,๐๐๐	๔๙๓,๐๐๐	๔๙๓,๐๐๐	๔๙๓,๐๐๐	๔๙๓,๐๐๐	ถนนมีสภาพที่ดีขึ้น ร้อยละ ๘๐	อุบัติเหตุจากการใช้ถนนของประชาชนลดลง	กรมส่งเสริมปกครองส่วนท้องถิ่น/อบจ.พะเยา/จังหวัดพะเยา/ปกครองอำเภอดอกคำใต้/หน่วยงานต่างๆ

**รายละเอียดโครงการพัฒนา**  
**แผนพัฒนาท้องถิ่น (พ.ศ. ๒๕๖๖ - ๒๕๗๐)**  
**สำหรับโครงการที่เกินศักยภาพขององค์กรปกครองส่วนท้องถิ่นที่ใช้สำหรับประสานแผนพัฒนาท้องถิ่น**  
**เทศบาลตำบลบ้านฉ่ำ อำเภอดอกคำใต้ จังหวัดพะเยา**

ก. ยุทธศาสตร์จังหวัดพะเยาที่ ๓ : การพัฒนาเมืองและโครงสร้างพื้นฐาน

ข. ยุทธศาสตร์การพัฒนาขององค์กรปกครองส่วนท้องถิ่นในเขตจังหวัดพะเยาที่ ๑ : การพัฒนาระบบเศรษฐกิจ

๑. การพัฒนาด้านโครงสร้างพื้นฐาน ด้านเศรษฐกิจและการท่องเที่ยว

๑.๒ แผนงานอุตสาหกรรมและการโยธา

ที่	โครงการ	วัตถุประสงค์	เป้าหมาย (ผลผลิตของโครงการ)	งบประมาณ					ตัวชี้วัด (KPI)	ผลที่คาดว่าจะได้รับ	หน่วยงาน รับผิดชอบหลัก
				๒๕๖๖ (บาท)	๒๕๖๗ (บาท)	๒๕๖๘ (บาท)	๒๕๖๙ (บาท)	๒๕๗๐ (บาท)			
๓	โครงการปรับปรุงถนนโดยใช้หินคลุก ทางสาธารณะประโยชน์เขตเทศบาลฯ สายห้วยลึก เชื่อมตำบลสันโค้ง พื้นที่หมู่ ๕ ตำบลบ้านฉ่ำ อำเภอดอกคำใต้จังหวัดพะเยา	เพื่อให้ประชาชนที่สัญจรไป - มา ด้วยความสะดวกปลอดภัย	ขนาดกว้าง ๓ เมตร ยาว ๒,๑๐๐ เมตร หรือคิดเป็นปริมาณหินคลุกที่ใช้ไม่น้อยกว่า ๖๓๐ ลบ.ม.	๔๙๓,๐๐๐	๔๙๓,๐๐๐	๔๙๓,๐๐๐	๔๙๓,๐๐๐	๔๙๓,๐๐๐	ถนนมีสภาพที่ดีขึ้น ร้อยละ ๘๐	อุบัติเหตุจากการใช้ถนนของประชาชนลดลง	กรมส่งเสริมปกครองส่วนท้องถิ่น/อบจ.พะเยา/จังหวัดพะเยา/ปกครองอำเภอดอกคำใต้/หน่วยงานต่างๆ
๔	โครงการปรับปรุงผิวถนนโดยปู ASPHALTIC CONCRETE ทางสาธารณประโยชน์เขตเทศบาลฯ (สายทุ่งมะพร้าว เชื่อม องค์การบริหารส่วนตำบลคือเวียง) พื้นที่หมู่ ๒ ตำบลบ้านฉ่ำเทศบาลตำบลบ้านฉ่ำ อำเภอดอกคำใต้จังหวัดพะเยา	เพื่อให้ประชาชนที่สัญจรไป - มา ด้วยความสะดวกปลอดภัย	ขนาดกว้าง ๔ เมตร ยาว ๑,๙๖๐ เมตร หนาเฉลี่ย ๐.๐๕ เมตร หรือคิดเป็นพื้นที่ไม่น้อยกว่า ๗,๘๔๐ ตร.ม.	๑,๕๘๘,๐๐๐	๑,๕๘๘,๐๐๐	๑,๕๘๘,๐๐๐	๑,๕๘๘,๐๐๐	๑,๕๘๘,๐๐๐	ถนนมีสภาพที่ดีขึ้น ร้อยละ ๘๐	อุบัติเหตุจากการใช้ถนนของประชาชนลดลง	กรมส่งเสริมปกครองส่วนท้องถิ่น/อบจ.พะเยา/จังหวัดพะเยา/ปกครองอำเภอดอกคำใต้/หน่วยงานต่างๆ



**รายละเอียดโครงการพัฒนา**  
**แผนพัฒนาท้องถิ่น (พ.ศ. ๒๕๖๖ - ๒๕๗๐)**  
**สำหรับโครงการที่เกินศักยภาพขององค์กรปกครองส่วนท้องถิ่นที่ใช้สำหรับประสานแผนพัฒนาท้องถิ่น**  
**เทศบาลตำบลบ้านฉ่ำ อำเภอดอกคำใต้ จังหวัดพะเยา**

ก. ยุทธศาสตร์จังหวัดพะเยาที่ ๓ : การพัฒนาเมืองและโครงสร้างพื้นฐาน

ข. ยุทธศาสตร์การพัฒนาขององค์กรปกครองส่วนท้องถิ่นในเขตจังหวัดพะเยาที่ ๑ : การพัฒนาระบบเศรษฐกิจ

๑. การพัฒนาด้านโครงสร้างพื้นฐาน ด้านเศรษฐกิจและการท่องเที่ยว

๑.๒ แผนงานอุตสาหกรรมและการโยธา

ที่	โครงการ	วัตถุประสงค์	เป้าหมาย (ผลผลิตของโครงการ)	งบประมาณ					ตัวชี้วัด (KPI)	ผลที่คาดว่าจะได้รับ	หน่วยงาน รับผิดชอบหลัก
				๒๕๖๖ (บาท)	๒๕๖๗ (บาท)	๒๕๖๘ (บาท)	๒๕๖๙ (บาท)	๒๕๗๐ (บาท)			
๕	โครงการปรับปรุงถนนโดยใช้หินคลุก ทางสาธารณะประโยชน์เขตเทศบาลฯ สายทุ่งมะนะเชื่อมตำบลคือเวียง พื้นที่หมู่ ๑๒ ตำบลบ้านฉ่ำ อำเภอดอกคำใต้ จังหวัดพะเยา	เพื่อให้ประชาชนที่สัญจรไป - มา ด้วยความสะดวกปลอดภัย	ขนาดผิวทางกว้าง ๓ เมตร ยาว ๑,๗๙๐ เมตร หรือปริมาณหินคลุกที่ใช้ไม่น้อยกว่า ๕๓๗ ลบ.ม.	๔๙๓,๐๐๐	๔๙๓,๐๐๐	๔๙๓,๐๐๐	๔๙๓,๐๐๐	๔๙๓,๐๐๐	ถนนมีสภาพที่ดีขึ้น ร้อยละ ๘๐	ประชาชนมีถนนเพื่อการสัญจรไปมาสะดวกและลดอุบัติเหตุ	กรมส่งเสริมปกครองส่วนท้องถิ่น/อบจ.พะเยา/จังหวัดพะเยา/ปกครองอำเภอดอกคำใต้/หน่วยงานต่างๆ
๖	โครงการปรับปรุงปรับปรุงถนนลาดยาง ASPHALTIC CONCRETE ทางหลวงท้องถิ่น พย.ถ.๑๔-๐๐๑ (สายบ้านบ้อง) พื้นที่หมู่ ๖ ตำบลบ้านฉ่ำ อำเภอดอกคำใต้ จังหวัดพะเยา	เพื่อให้ประชาชนที่สัญจรไป - มา ด้วยความสะดวกปลอดภัย	ขนาดผิวจราจร กว้าง ๕ เมตร ยาว ๑,๕๑๕ เมตร	๒,๒๔๐,๔๑๖	๒,๒๔๐,๔๑๖	๒,๒๔๐,๔๑๖	๒,๒๔๐,๔๑๖	๒,๒๔๐,๔๑๖	ถนนมีสภาพที่ดีขึ้น ร้อยละ ๘๐	อุบัติเหตุจากการใช้ถนนของประชาชนลดลง	กรมส่งเสริมปกครองส่วนท้องถิ่น/อบจ.พะเยา/จังหวัดพะเยา/ปกครองอำเภอดอกคำใต้/หน่วยงานต่างๆ

รายละเอียดโครงการพัฒนา  
แผนพัฒนาท้องถิ่น (พ.ศ. ๒๕๖๖ - ๒๕๗๐)  
สำหรับโครงการที่เกินศักยภาพขององค์กรปกครองส่วนท้องถิ่นที่ใช้สำหรับประสานแผนพัฒนาท้องถิ่น  
เทศบาลตำบลบ้านฉ่ำ อำเภอดอกคำใต้ จังหวัดพะเยา

ก. ยุทธศาสตร์จังหวัดพะเยาที่ ๓ : การพัฒนาเมืองและโครงสร้างพื้นฐาน

ข. ยุทธศาสตร์การพัฒนาขององค์กรปกครองส่วนท้องถิ่นในเขตจังหวัดพะเยาที่ ๑ : การพัฒนาระบบเศรษฐกิจ

๑. การพัฒนาด้านโครงสร้างพื้นฐาน ด้านเศรษฐกิจและการท่องเที่ยว

๑.๒ แผนงานอุตสาหกรรมและการโยธา

ที่	โครงการ	วัตถุประสงค์	เป้าหมาย (ผลผลิตของโครงการ)	งบประมาณ					ตัวชี้วัด (KPI)	ผลที่คาดว่าจะได้รับ	หน่วยงาน รับผิดชอบหลัก
				๒๕๖๖ (บาท)	๒๕๖๗ (บาท)	๒๕๖๘ (บาท)	๒๕๖๙ (บาท)	๒๕๗๐ (บาท)			
๗	โครงการปรับปรุงผิวถนนโดยปู ASPHALTIC CONCRETE ทางหลวงท้องถิ่น พย.ถ. ๑๔-๐๐๔ (สายโรงบ่ม - ทำนบดิน) พื้นที่หมู่ ๕ ตำบลบ้านฉ่ำ เทศบาลตำบลบ้านฉ่ำ อำเภอดอกคำใต้ จังหวัดพะเยา	เพื่อให้ประชาชนที่สัญจรไป - มา ด้วยความสะดวกปลอดภัย	ขนาดผิวจราจรกว้าง ๔ เมตร ระยะทาง ๑,๐๙๐ เมตร	๑,๕๔๖,๐๐๐	๑,๕๔๖,๐๐๐	๑,๕๔๖,๐๐๐	๑,๕๔๖,๐๐๐	๑,๕๔๖,๐๐๐	ถนนมีสภาพที่ดีขึ้น ร้อยละ ๘๐	อุบัติเหตุจากการใช้ถนนของประชาชนลดลง	กรมส่งเสริมปกครองส่วนท้องถิ่น/อบจ.พะเยา/จังหวัดพะเยา/ปกครองอำเภอดอกคำใต้/หน่วยงานต่างๆ
๘	โครงการปรับปรุงผิวถนนโดยปู ASPHALTIC CONCRETE ทางหลวงท้องถิ่น พย.ถ. ๑๔-๐๐๕ (สายบ้านสันทรายทอง-บ้านราษฎร์บำรุง) พื้นที่หมู่ ๑,๒,๓,๔,๗,๘,๙ ตำบลบ้านฉ่ำ เทศบาลตำบลบ้านฉ่ำ อำเภอดอกคำใต้ จังหวัดพะเยา	เพื่อให้ประชาชนที่สัญจรไป - มา ด้วยความสะดวกปลอดภัย	ขนาดผิวจราจร กว้าง ๔ เมตร ระยะทาง ๑,๙๖๐ กม.	๒,๗๗๗,๐๐๐	๒,๗๗๗,๐๐๐	๒,๗๗๗,๐๐๐	๒,๗๗๗,๐๐๐	๒,๗๗๗,๐๐๐	ถนนมีสภาพที่ดีขึ้น ร้อยละ ๘๐	การคมนาคมสะดวกขึ้น	กรมส่งเสริมปกครองส่วนท้องถิ่น/อบจ.พะเยา/จังหวัดพะเยา/ปกครองอำเภอดอกคำใต้/หน่วยงานต่างๆ

รายละเอียดโครงการพัฒนา  
แผนพัฒนาท้องถิ่น (พ.ศ. ๒๕๖๖ - ๒๕๗๐)  
สำหรับโครงการที่เกินศักยภาพขององค์กรปกครองส่วนท้องถิ่นที่ใช้สำหรับประสานแผนพัฒนาท้องถิ่น  
เทศบาลตำบลบ้านฉ่ำ อำเภอดอกคำใต้ จังหวัดพะเยา

ก. ยุทธศาสตร์จังหวัดพะเยาที่ ๓ : การพัฒนาเมืองและโครงสร้างพื้นฐาน

ข. ยุทธศาสตร์การพัฒนาขององค์กรปกครองส่วนท้องถิ่นในเขตจังหวัดพะเยาที่ ๑ : การพัฒนาระบบเศรษฐกิจ

๑. การพัฒนาด้านโครงสร้างพื้นฐาน ด้านเศรษฐกิจและการท่องเที่ยว

๑.๒ แผนงานอุตสาหกรรมและการโยธา

ที่	โครงการ	วัตถุประสงค์	เป้าหมาย (ผลผลิตของโครงการ)	งบประมาณ					ตัวชี้วัด (KPI)	ผลที่คาดว่าจะได้รับ	หน่วยงาน รับผิดชอบหลัก
				๒๕๖๖ (บาท)	๒๕๖๗ (บาท)	๒๕๖๘ (บาท)	๒๕๖๙ (บาท)	๒๕๗๐ (บาท)			
๙	โครงการปรับปรุงผิวถนนโดยปู ASPHALTIC CONCRETE ทางหลวงท้องถิ่น พย.ถ. ๑๔-๐๐๖ (สายบ้านฉ่ำสันตันศรี-ศูนย์สามวัยฯ) พื้นที่หมู่ ๓,๗,๙,๑๐ ตำบลบ้านฉ่ำ เทศบาลตำบลบ้านฉ่ำ อำเภอดอกคำใต้ จังหวัดพะเยา	เพื่อให้ประชาชนที่สัญจรไป - มา ด้วยความสะดวกปลอดภัย	ขนาดผิวจราจร กว้าง ๔ เมตร ยาว ๑,๒๙๐ เมตร	๑,๘๒๙,๐๐๐	๑,๘๒๙,๐๐๐	๑,๘๒๙,๐๐๐	๑,๘๒๙,๐๐๐	๑,๘๒๙,๐๐๐	ถนนมีสภาพที่ดีขึ้น ร้อยละ ๘๐	การคมนาคมสะดวกขึ้น	กรมส่งเสริมปกครองส่วนท้องถิ่น/อบจ. พะเยา/จังหวัดพะเยา/ปกครองอำเภอดอกคำใต้/หน่วยงานต่างๆ

รายละเอียดโครงการพัฒนา  
แผนพัฒนาท้องถิ่น (พ.ศ. ๒๕๖๖ - ๒๕๗๐)  
สำหรับโครงการที่เกินศักยภาพขององค์กรปกครองส่วนท้องถิ่นที่ใช้สำหรับประสานแผนพัฒนาท้องถิ่น  
เทศบาลตำบลบ้านฉ่ำ อำเภอดอกคำใต้ จังหวัดพะเยา

ก. ยุทธศาสตร์จังหวัดพะเยาที่ ๓ : การพัฒนาเมืองและโครงสร้างพื้นฐาน

ข. ยุทธศาสตร์การพัฒนาขององค์กรปกครองส่วนท้องถิ่นในเขตจังหวัดพะเยาที่ ๑ : การพัฒนาระบบเศรษฐกิจ

๑. การพัฒนาด้านโครงสร้างพื้นฐาน ด้านเศรษฐกิจและการท่องเที่ยว

๑.๒ แผนงานอุตสาหกรรมและการโยธา

ที่	โครงการ	วัตถุประสงค์	เป้าหมาย (ผลผลิตของโครงการ)	งบประมาณ					ตัวชี้วัด (KPI)	ผลที่คาดว่าจะได้รับ	หน่วยงาน รับผิดชอบหลัก
				๒๕๖๖ (บาท)	๒๕๖๗ (บาท)	๒๕๖๘ (บาท)	๒๕๖๙ (บาท)	๒๕๗๐ (บาท)			
๑๐	โครงการปรับปรุงถนนลาดยาง ASPHALTIC CONCRETE ทางหลวงท้องถิ่น พย.ถ.๑๔-๐๐๗ (สายบ้านฉ่ำใน-บ้านฉ่ำจอมศีล) ตำบลบ้านฉ่ำ เทศบาลตำบลบ้านฉ่ำ อำเภอดอกคำใต้ จังหวัดพะเยา	เพื่อให้ประชาชนที่สัญจรไป - มา ด้วยความสะดวกปลอดภัย	ขนาดผิวจราจร กว้าง ๔ เมตร ยาว ๙๙๐ เมตร	๑,๒๕๔,๐๐๐	๑,๒๕๔,๐๐๐	๑,๒๕๔,๐๐๐	๑,๒๕๔,๐๐๐	๑,๒๕๔,๐๐๐	ถนนมีสภาพที่ดีขึ้น ร้อยละ ๘๐	การคมนาคมสะดวกขึ้น	กรมส่งเสริมปกครองส่วนท้องถิ่น/อบจ.พะเยา/จังหวัดพะเยา/ปกครองอำเภอดอกคำใต้/หน่วยงานต่างๆ
๑๑	โครงการปรับปรุงถนนลาดยาง ASPHALTIC CONCRETE ทางหลวงท้องถิ่น พย.ถ.๑๔-๐๐๘ (สายบ้านฉ่ำเจริญราษฎร์-บ้านฉ่ำใน) พื้นที่หมู่ ๑,๖ ตำบลบ้านฉ่ำ เทศบาลตำบลบ้านฉ่ำ อำเภอดอกคำใต้ จังหวัดพะเยา	เพื่อให้ประชาชนที่สัญจรไป - มา ด้วยความสะดวกปลอดภัย	ขนาดผิวจราจร กว้าง ๔ เมตร ยาว ๗๔๐ เมตร	๙๓๗,๓๓๔	๙๓๗,๓๓๔	๙๓๗,๓๓๔	๙๓๗,๓๓๔	๙๓๗,๓๓๔	ถนนมีสภาพที่ดีขึ้น ร้อยละ ๘๐	การคมนาคมสะดวกขึ้น	กรมส่งเสริมปกครองส่วนท้องถิ่น/อบจ.พะเยา/จังหวัดพะเยา/ปกครองอำเภอดอกคำใต้/หน่วยงานต่างๆ

**รายละเอียดโครงการพัฒนา**  
**แผนพัฒนาท้องถิ่น (พ.ศ. ๒๕๖๖ - ๒๕๗๐)**  
**สำหรับโครงการที่เกินศักยภาพขององค์กรปกครองส่วนท้องถิ่นที่ใช้สำหรับประสานแผนพัฒนาท้องถิ่น**  
**เทศบาลตำบลบ้านฉ่ำ อำเภอดอกคำใต้ จังหวัดพะเยา**

ก. ยุทธศาสตร์จังหวัดพะเยาที่ ๓ : การพัฒนาเมืองและโครงสร้างพื้นฐาน

ข. ยุทธศาสตร์การพัฒนาขององค์กรปกครองส่วนท้องถิ่นในเขตจังหวัดพะเยาที่ ๑ : การพัฒนาระบบเศรษฐกิจ

๑. การพัฒนาด้านโครงสร้างพื้นฐาน ด้านเศรษฐกิจและการท่องเที่ยว

๑.๒ แผนงานอุตสาหกรรมและการโยธา

ที่	โครงการ	วัตถุประสงค์	เป้าหมาย (ผลผลิตของโครงการ)	งบประมาณ					ตัวชี้วัด (KPI)	ผลที่คาดว่าจะได้รับ	หน่วยงาน รับผิดชอบหลัก
				๒๕๖๖ (บาท)	๒๕๖๗ (บาท)	๒๕๖๘ (บาท)	๒๕๖๙ (บาท)	๒๕๗๐ (บาท)			
๑๒	โครงการปรับปรุงถนนลาดยางทางหลวงท้องถิ่น พย.ถ. ๑๔-๐๑๓ (สายบ้านพ้อหลวงจี) พื้นที่หมู่ ๘ ตำบลบ้านฉ่ำ เทศบาลตำบลบ้านฉ่ำ อำเภอดอกคำใต้ จังหวัดพะเยา	เพื่อให้ประชาชนที่สัญจรไป - มา ด้วยความสะดวกปลอดภัย	ขนาดผิวจราจร กว้าง ๕ เมตร ยาว ๒,๗๒๐ เมตร	๑๐,๘๘๐,๐๐๐	๑๐,๘๘๐,๐๐๐	๑๐,๘๘๐,๐๐๐	๑๐,๘๘๐,๐๐๐	๑๐,๘๘๐,๐๐๐	ถนนมีสภาพที่ดีขึ้น ร้อยละ ๘๐	การคมนาคมสะดวกขึ้น	กรมส่งเสริมปกครองส่วนท้องถิ่น/อบจ. พะเยา/จังหวัดพะเยา/ปกครองอำเภอดอกคำใต้/หน่วยงานต่างๆ
๑๓	โครงการปรับปรุงถนนลาดยางทางหลวงท้องถิ่น พย.ถ. ๑๔-๐๑๔ (สายโรงเรียนถ้ำใต้ทุ่งห้วยฝ้าย-พ้อจู) พื้นที่หมู่ ๔,๖ ตำบลบ้านฉ่ำ เทศบาลตำบลบ้านฉ่ำ อำเภอดอกคำใต้ จังหวัดพะเยา	เพื่อให้ประชาชนที่สัญจรไป - มา ด้วยความสะดวกปลอดภัย	ขนาดผิวจราจรกว้าง ๔ เมตร ยาว ๒,๓๐๐ เมตร	๗,๓๖๐,๐๐๐	๗,๓๖๐,๐๐๐	๗,๓๖๐,๐๐๐	๗,๓๖๐,๐๐๐	๗,๓๖๐,๐๐๐	ถนนมีสภาพที่ดีขึ้น ร้อยละ ๘๐	การคมนาคมสะดวกขึ้น	กรมส่งเสริมปกครองส่วนท้องถิ่น/อบจ. พะเยา/จังหวัดพะเยา/ปกครองอำเภอดอกคำใต้/หน่วยงานต่างๆ

รายละเอียดโครงการพัฒนา  
แผนพัฒนาท้องถิ่น (พ.ศ. ๒๕๖๖ - ๒๕๗๐)  
สำหรับโครงการที่เกินศักยภาพขององค์กรปกครองส่วนท้องถิ่นที่ใช้สำหรับประสานแผนพัฒนาท้องถิ่น  
เทศบาลตำบลบ้านฉ่ำ อำเภอดอกคำใต้ จังหวัดพะเยา

ก. ยุทธศาสตร์จังหวัดพะเยาที่ ๓ : การพัฒนาเมืองและโครงสร้างพื้นฐาน

ข. ยุทธศาสตร์การพัฒนาขององค์กรปกครองส่วนท้องถิ่นในเขตจังหวัดพะเยาที่ ๑ : การพัฒนาระบบเศรษฐกิจ

๑. การพัฒนาด้านโครงสร้างพื้นฐาน ด้านเศรษฐกิจและการท่องเที่ยว

๑.๒ แผนงานอุตสาหกรรมและการโยธา

ที่	โครงการ	วัตถุประสงค์	เป้าหมาย (ผลผลิตของโครงการ)	งบประมาณ					ตัวชี้วัด (KPI)	ผลที่คาดว่าจะได้รับ	หน่วยงาน รับผิดชอบหลัก
				๒๕๖๖ (บาท)	๒๕๖๗ (บาท)	๒๕๖๘ (บาท)	๒๕๖๙ (บาท)	๒๕๗๐ (บาท)			
๑๔	โครงการปรับปรุงถนนลาดยางทางหลวงท้องถิ่น พย.ถ. ๑๔-๐๑๕ (สายนางแลละ) พื้นที่ หมู่ ๕ ตำบลบ้านฉ่ำ เทศบาลตำบลบ้านฉ่ำ อำเภอดอกคำใต้ จังหวัดพะเยา	เพื่อให้ประชาชนที่สัญจรไป - มา ด้วยความสะดวกปลอดภัย	ขนาดผิวจราจร กว้าง ๔ เมตร ยาว ๔๑๐ เมตร	๑,๓๑๒,๐๐๐	๑,๓๑๒,๐๐๐	๑,๓๑๒,๐๐๐	๑,๓๑๒,๐๐๐	๑,๓๑๒,๐๐๐	ถนนมีสภาพที่ดีขึ้น ร้อยละ ๘๐	การคมนาคมสะดวกขึ้น	กรมส่งเสริมปกครองส่วนท้องถิ่น/อบจ. พะเยา/จังหวัดพะเยา/ปกครองอำเภอดอกคำใต้/หน่วยงานต่างๆ
๑๕	โครงการปรับปรุงถนนลาดยางทางหลวงท้องถิ่น พย.ถ. ๑๔-๐๑๖ (สายค่านาคโรงหนังกานัน-จำเ้ม) พื้นที่หมู่ ๑๑ ตำบลบ้านฉ่ำ เทศบาลตำบลบ้านฉ่ำ อำเภอดอกคำใต้ จังหวัดพะเยา	เพื่อให้ประชาชนที่สัญจรไป - มา ด้วยความสะดวกปลอดภัย	ขนาดผิวจราจร กว้าง ๔ เมตร ยาว ๒,๗๔๐ เมตร	๘,๗๖๘,๐๐๐	๘,๗๖๘,๐๐๐	๘,๗๖๘,๐๐๐	๘,๗๖๘,๐๐๐	๘,๗๖๘,๐๐๐	ถนนมีสภาพที่ดีขึ้น ร้อยละ ๘๐	การคมนาคมสะดวกขึ้น	กรมส่งเสริมปกครองส่วนท้องถิ่น/อบจ. พะเยา/จังหวัดพะเยา/ปกครองอำเภอดอกคำใต้/หน่วยงานต่างๆ

**รายละเอียดโครงการพัฒนา**  
**แผนพัฒนาท้องถิ่น (พ.ศ. ๒๕๖๖ - ๒๕๗๐)**  
**สำหรับโครงการที่เกินศักยภาพขององค์กรปกครองส่วนท้องถิ่นที่ใช้สำหรับประสานแผนพัฒนาท้องถิ่น**  
**เทศบาลตำบลบ้านฉ่ำ อำเภอดอกคำใต้ จังหวัดพะเยา**

ก. ยุทธศาสตร์จังหวัดพะเยาที่ ๓ : การพัฒนาเมืองและโครงสร้างพื้นฐาน

ข. ยุทธศาสตร์การพัฒนาขององค์กรปกครองส่วนท้องถิ่นในเขตจังหวัดพะเยาที่ ๑ : การพัฒนาระบบเศรษฐกิจ

๑. การพัฒนาด้านโครงสร้างพื้นฐาน ด้านเศรษฐกิจและการท่องเที่ยว

๑.๒ แผนงานอุตสาหกรรมและการโยธา

ที่	โครงการ	วัตถุประสงค์	เป้าหมาย (ผลผลิตของโครงการ)	งบประมาณ					ตัวชี้วัด (KPI)	ผลที่คาดว่าจะได้รับ	หน่วยงาน รับผิดชอบหลัก
				๒๕๖๖ (บาท)	๒๕๖๗ (บาท)	๒๕๖๘ (บาท)	๒๕๖๙ (บาท)	๒๕๗๐ (บาท)			
๑๖	โครงการปรับปรุงถนนลาดยางทางหลวงท้องถิ่น พย.ถ. ๑๔-๐๑๗ (สายทางหลวง - ห้วยลึก) พื้นที่หมู่ ๕ ตำบลบ้านฉ่ำ เทศบาลตำบลบ้านฉ่ำ อำเภอดอกคำใต้ จังหวัดพะเยา	เพื่อให้ประชาชนที่สัญจรไป - มา ด้วยความสะดวกปลอดภัย	ขนาดผิวจราจร กว้าง ๔ เมตร ยาว ๗,๒๗๐ เมตร	๒๙,๐๘๐,๐๐๐	๒๙,๐๘๐,๐๐๐	๒๙,๐๘๐,๐๐๐	๒๙,๐๘๐,๐๐๐	๒๙,๐๘๐,๐๐๐	ถนนมีสภาพที่ดีขึ้น ร้อยละ ๘๐	การคมนาคมสะดวกขึ้น	กรมส่งเสริมปกครองส่วนท้องถิ่น/อบจ. พะเยา/จังหวัดพะเยา/ปกครองอำเภอดอกคำใต้/หน่วยงานต่างๆ
๑๗	โครงการปรับปรุงถนนลาดยางทางหลวงท้องถิ่น พย.ถ. ๑๔-๐๑๘ (สายทุ่งมะนะ) พื้นที่หมู่ ๑๒ ตำบลบ้านฉ่ำ เทศบาลตำบลบ้านฉ่ำ อำเภอดอกคำใต้ จังหวัดพะเยา	เพื่อให้ประชาชนที่สัญจรไป - มา ด้วยความสะดวกปลอดภัย	ขนาดผิวจราจร กว้าง ๔ เมตร ยาว ๒,๔๐๐ เมตร	๗,๖๘๐,๐๐๐	๗,๖๘๐,๐๐๐	๗,๖๘๐,๐๐๐	๗,๖๘๐,๐๐๐	๗,๖๘๐,๐๐๐	ถนนมีสภาพที่ดีขึ้น ร้อยละ ๘๐	การคมนาคมสะดวกขึ้น	กรมส่งเสริมปกครองส่วนท้องถิ่น/อบจ. พะเยา/จังหวัดพะเยา/ปกครองอำเภอดอกคำใต้/หน่วยงานต่างๆ

รายละเอียดโครงการพัฒนา  
แผนพัฒนาท้องถิ่น (พ.ศ. ๒๕๖๖ - ๒๕๗๐)  
สำหรับโครงการที่เกินศักยภาพขององค์กรปกครองส่วนท้องถิ่นที่ใช้สำหรับประสานแผนพัฒนาท้องถิ่น  
เทศบาลตำบลบ้านกล้วย อำเภอดอกคำใต้ จังหวัดพะเยา

ก. ยุทธศาสตร์จังหวัดพะเยาที่ ๓ : การพัฒนาเมืองและโครงสร้างพื้นฐาน

ข. ยุทธศาสตร์การพัฒนาขององค์กรปกครองส่วนท้องถิ่นในเขตจังหวัดพะเยาที่ ๑ : การพัฒนาระบบเศรษฐกิจ

๑. การพัฒนาด้านโครงสร้างพื้นฐาน ด้านเศรษฐกิจและการท่องเที่ยว

๑.๒ แผนงานอุตสาหกรรมและการโยธา

ที่	โครงการ	วัตถุประสงค์	เป้าหมาย (ผลผลิตของโครงการ)	งบประมาณ					ตัวชี้วัด (KPI)	ผลที่คาดว่าจะได้รับ	หน่วยงาน รับผิดชอบหลัก
				๒๕๖๖ (บาท)	๒๕๖๗ (บาท)	๒๕๖๘ (บาท)	๒๕๖๙ (บาท)	๒๕๗๐ (บาท)			
๑๘	โครงการปรับปรุงถนนลาดยางทางหลวงท้องถิ่น พย.ถ. ๑๔-๐๑๙ (สายร้องนกยูง-ร้องเตื่อ) พื้นที่หมู่ ๑๑ ตำบลบ้านถา เทศบาลตำบลบ้านถา อำเภอดอกคำใต้ จังหวัดพะเยา	เพื่อให้ประชาชนที่สัญจรไป - มา ด้วยความสะดวกปลอดภัย	ขนาดผิวจราจร กว้าง ๔ เมตร ยาว ๒,๕๐๐ เมตร	๑๐,๐๐๐,๐๐๐	๑๐,๐๐๐,๐๐๐	๑๐,๐๐๐,๐๐๐	๑๐,๐๐๐,๐๐๐	๑๐,๐๐๐,๐๐๐	ถนนมีสภาพที่ดีขึ้น ร้อยละ ๘๐	การคมนาคมสะดวกขึ้น	กรมส่งเสริมปกครองส่วนท้องถิ่น/อบจ. พะเยา/จังหวัดพะเยา/ปกครองอำเภอดอกคำใต้/หน่วยงานต่างๆ
๑๙	โครงการปรับปรุงถนนลาดยางทางหลวงท้องถิ่น พย.ถ. ๑๔-๐๒๐ (สายป่าฝักหนอง) พื้นที่หมู่ ๑๑ ตำบลบ้านถา เทศบาลตำบลบ้านถา อำเภอดอกคำใต้ จังหวัดพะเยา	เพื่อให้ประชาชนที่สัญจรไป - มา ด้วยความสะดวกปลอดภัย	ขนาดผิวจราจร กว้าง ๔ เมตร ยาว ๒,๗๐๐ เมตร	๑๐,๘๐๐,๐๐๐	๑๐,๘๐๐,๐๐๐	๑๐,๘๐๐,๐๐๐	๑๐,๘๐๐,๐๐๐	๑๐,๘๐๐,๐๐๐	ถนนมีสภาพที่ดีขึ้น ร้อยละ ๘๐	การคมนาคมสะดวกขึ้น	กรมส่งเสริมปกครองส่วนท้องถิ่น/อบจ. พะเยา/จังหวัดพะเยา/ปกครองอำเภอดอกคำใต้/หน่วยงานต่างๆ



รายละเอียดโครงการพัฒนา  
แผนพัฒนาท้องถิ่น (พ.ศ. ๒๕๖๖ - ๒๕๗๐)  
สำหรับโครงการที่เกินศักยภาพขององค์กรปกครองส่วนท้องถิ่นที่ใช้สำหรับประสานแผนพัฒนาท้องถิ่น  
เทศบาลตำบลบ้านฉ่ำ อำเภอดอกคำใต้ จังหวัดพะเยา

ก. ยุทธศาสตร์จังหวัดพะเยาที่ ๓ : การพัฒนาเมืองและโครงสร้างพื้นฐาน

ข. ยุทธศาสตร์การพัฒนาขององค์กรปกครองส่วนท้องถิ่นในเขตจังหวัดพะเยาที่ ๑ : การพัฒนาระบบเศรษฐกิจ

๑. การพัฒนาด้านโครงสร้างพื้นฐาน ด้านเศรษฐกิจและการท่องเที่ยว

๑.๒ แผนงานอุตสาหกรรมและการโยธา

ที่	โครงการ	วัตถุประสงค์	เป้าหมาย (ผลผลิตของโครงการ)	งบประมาณ					ตัวชี้วัด (KPI)	ผลที่คาดว่าจะได้รับ	หน่วยงาน รับผิดชอบหลัก
				๒๕๖๖ (บาท)	๒๕๖๗ (บาท)	๒๕๖๘ (บาท)	๒๕๖๙ (บาท)	๒๕๗๐ (บาท)			
๒๐	โครงการปรับปรุงถนนลาดยางทางหลวงท้องถิ่น พย.ถ. ๑๔-๐๐๙ (สายนาบ่อคำขนาด) พื้นที่หมู่ ๑๑ ตำบลบ้านฉ่ำ เทศบาลตำบลบ้านฉ่ำ อำเภอดอกคำใต้ จังหวัดพะเยา	เพื่อให้ประชาชนที่สัญจรไป - มา ด้วยความสะดวกปลอดภัย	ขนาดผิวจราจร กว้าง ๔ เมตร ยาว ๓๗๕ เมตร	๑,๒๐๐,๐๐๐	๑,๒๐๐,๐๐๐	๑,๒๐๐,๐๐๐	๑,๒๐๐,๐๐๐	๑,๒๐๐,๐๐๐	ถนนมีสภาพที่ดีขึ้น ร้อยละ ๘๐	การคมนาคมสะดวกขึ้น	กรมส่งเสริมปกครองส่วนท้องถิ่น/อบจ. พะเยา/จังหวัดพะเยา/ปกครองอำเภอดอกคำใต้/หน่วยงานต่างๆ
๒๑	โครงการปรับปรุงผิวถนนโดยปู ASPHALTIC CONCRETE ทางหลวงท้องถิ่น พย.ถ. ๑๔-๐๑๐ (สายรองอินทวน) พื้นที่หมู่ ๕ ตำบลบ้านฉ่ำ เทศบาลตำบลบ้านฉ่ำ อำเภอดอกคำใต้ จังหวัดพะเยา	เพื่อให้ประชาชนที่สัญจรไป - มา ด้วยความสะดวกปลอดภัย	ขนาดผิวจราจร กว้าง ๔ เมตร ยาว ๑,๐๒๕ เมตร	๒,๐๒๑,๐๐๐	๒,๐๒๑,๐๐๐	๒,๐๒๑,๐๐๐	๒,๐๒๑,๐๐๐	๒,๐๒๑,๐๐๐	ถนนมีสภาพที่ดีขึ้น ร้อยละ ๘๐	การคมนาคมสะดวกขึ้น	กรมส่งเสริมปกครองส่วนท้องถิ่น/อบจ. พะเยา/จังหวัดพะเยา/ปกครองอำเภอดอกคำใต้/หน่วยงานต่างๆ

**รายละเอียดโครงการพัฒนา**  
**แผนพัฒนาท้องถิ่น (พ.ศ. ๒๕๖๖ - ๒๕๗๐)**  
**สำหรับโครงการที่เกินศักยภาพขององค์กรปกครองส่วนท้องถิ่นที่ใช้สำหรับประสานแผนพัฒนาท้องถิ่น**  
**เทศบาลตำบลบ้านฉ่ำ อำเภอดอกคำใต้ จังหวัดพะเยา**

ก. ยุทธศาสตร์จังหวัดพะเยาที่ ๓ : การพัฒนาเมืองและโครงสร้างพื้นฐาน

ข. ยุทธศาสตร์การพัฒนาขององค์กรปกครองส่วนท้องถิ่นในเขตจังหวัดพะเยาที่ ๑ : การพัฒนาระบบเศรษฐกิจ

๑. การพัฒนาด้านโครงสร้างพื้นฐาน ด้านเศรษฐกิจและการท่องเที่ยว

๑.๒ แผนงานอุตสาหกรรมและการโยธา

ที่	โครงการ	วัตถุประสงค์	เป้าหมาย (ผลผลิตของโครงการ)	งบประมาณ					ตัวชี้วัด (KPI)	ผลที่คาดว่าจะได้รับ	หน่วยงาน รับผิดชอบหลัก
				๒๕๖๖ (บาท)	๒๕๖๗ (บาท)	๒๕๖๘ (บาท)	๒๕๖๙ (บาท)	๒๕๗๐ (บาท)			
๒๒	โครงการปรับปรุงผิวถนนโดยปู ASPHALTIC CONCRETE ทางหลวงท้องถิ่น พย.ถ. ๑๔-๐๑๑ (สายป่าหนามเฮียง สาย ๑) พื้นที่หมู่ ๑๑ ตำบล บ้านฉ่ำ เทศบาลตำบลบ้านฉ่ำ อำเภอดอกคำใต้ จังหวัดพะเยา	เพื่อให้ประชาชนที่สัญจรไป - มา ด้วยความสะดวกปลอดภัย	ขนาดผิวจราจร กว้าง ๔ เมตร ยาว ๒,๐๐๐ เมตร	๔,๑๐๕,๐๐๐	๔,๑๐๕,๐๐๐	๔,๑๐๕,๐๐๐	๔,๑๐๕,๐๐๐	๔,๑๐๕,๐๐๐	ถนนมีสภาพที่ดีขึ้น ร้อยละ ๘๐	การคมนาคม สะดวกขึ้น	กรมส่งเสริม ปกครองส่วน ท้องถิ่น/อบจ. พะเยา/จังหวัด พะเยา/ปกครอง อำเภอดอกคำใต้/ หน่วยงานต่างๆ
๒๓	โครงการปรับปรุงถนนลาดยาง ทางหลวงท้องถิ่น พย.ถ. ๑๔-๐๑๒) สายป่าหนามเฮียง สาย ๒ พื้นที่หมู่ ๑๑ ตำบล บ้านฉ่ำ เทศบาลตำบลบ้านฉ่ำ อำเภอดอกคำใต้ จังหวัดพะเยา	เพื่อให้ประชาชนที่สัญจรไป - มา ด้วยความสะดวกปลอดภัย	ขนาดผิวจราจร กว้าง ๔ เมตร ยาว ๑,๖๐๐ เมตร	๕,๑๒๐,๐๐๐	๕,๑๒๐,๐๐๐	๕,๑๒๐,๐๐๐	๕,๑๒๐,๐๐๐	๕,๑๒๐,๐๐๐	ถนนมีสภาพที่ดีขึ้น ร้อยละ ๘๐	การคมนาคม สะดวกขึ้น	กรมส่งเสริม ปกครองส่วน ท้องถิ่น/อบจ. พะเยา/จังหวัด พะเยา/ปกครอง อำเภอดอกคำใต้/ หน่วยงานต่างๆ

รายละเอียดโครงการพัฒนา  
แผนพัฒนาท้องถิ่น (พ.ศ. ๒๕๖๖ - ๒๕๗๐)  
สำหรับโครงการที่เกินศักยภาพขององค์กรปกครองส่วนท้องถิ่นที่ใช้สำหรับประสานแผนพัฒนาท้องถิ่น  
เทศบาลตำบลบ้านฉ่ำ อำเภอดอกคำใต้ จังหวัดพะเยา

ก. ยุทธศาสตร์จังหวัดพะเยาที่ ๓ : การพัฒนาเมืองและโครงสร้างพื้นฐาน

ข. ยุทธศาสตร์การพัฒนาขององค์กรปกครองส่วนท้องถิ่นในเขตจังหวัดพะเยาที่ ๑ : การพัฒนาระบบเศรษฐกิจ

๑. การพัฒนาด้านโครงสร้างพื้นฐาน ด้านเศรษฐกิจและการท่องเที่ยว

๑.๒ แผนงานอุตสาหกรรมและการโยธา

ที่	โครงการ	วัตถุประสงค์	เป้าหมาย (ผลผลิตของโครงการ)	งบประมาณ					ตัวชี้วัด (KPI)	ผลที่คาดว่าจะได้รับ	หน่วยงาน รับผิดชอบหลัก
				๒๕๖๖ (บาท)	๒๕๖๗ (บาท)	๒๕๖๘ (บาท)	๒๕๖๙ (บาท)	๒๕๗๐ (บาท)			
๒๔	โครงการปรับปรุงถนนโดยการ ลงหินคลุกเข้าสู่พื้นที่การเกษตร สายสำนักงานพลังงานเขื่อนแม่ ฝาง หมู่ ๔ เทศบาลตำบลบ้านฉ่ำ เชื่อม หมู่ ๒ เทศบาลตำบล หนองหล่ม อำเภอดอกคำใต้ จังหวัดพะเยา	เพื่อให้ประชาชนที่ สัญจรไป - มา ด้วย ความสะดวกปลอดภัย	ขนาดผิวทางกว้าง ๓ เมตร ยาว ๑,๘๐๐ เมตร หรือ ปริมาณหินคลุกที่ใช้ไม่น้อย กว่า ๕๕๐ ลบ.ม.	๔๒๗,๐๐๐	๔๒๗,๐๐๐	๔๒๗,๐๐๐	๔๒๗,๐๐๐	๔๒๗,๐๐๐	ถนนมีสภาพที่ดีขึ้น ร้อยละ ๘๐	ประชาชนมีถนน เพื่อการสัญจรไปมา สะดวกและลด อุบัติเหตุ	กรมส่งเสริม ปกครองส่วน ท้องถิ่น/อบจ. พะเยา/จังหวัด พะเยา/ปกครอง อำเภอดอกคำใต้/ หน่วยงานต่างๆ
๒๕	โครงการปรับปรุงถนนโดยใช้หิน คลุกเข้าสู่พื้นที่การเกษตร สาย ทุ่งห้วยฝาย ๑ (สี่แยกโรงฆ่าสัตว์) หมู่ ๔ เทศบาลตำบลบ้านฉ่ำ อำเภอดอกคำใต้ เชื่อม หมู่ ๒ เทศบาลตำบลหนองหล่ม อำเภอดอกคำใต้ จังหวัดพะเยา	เพื่อให้ประชาชนที่ สัญจรไป - มา ด้วย ความสะดวกปลอดภัย	ขนาดผิวทางกว้าง ๓ เมตร ยาว ๑,๓๐๐ เมตร หรือ ปริมาณหินคลุกที่ใช้ไม่น้อย กว่า ๓๙๐ ลบ.ม.	๓๐๙,๐๐๐	๓๐๙,๐๐๐	๓๐๙,๐๐๐	๓๐๙,๐๐๐	๓๐๙,๐๐๐	ถนนมีสภาพที่ดีขึ้น ร้อยละ ๘๐	ประชาชนมีถนน เพื่อการสัญจรไปมา สะดวกและลด อุบัติเหตุ	กรมส่งเสริม ปกครองส่วน ท้องถิ่น/อบจ. พะเยา/จังหวัด พะเยา/ปกครอง อำเภอดอกคำใต้/ หน่วยงานต่างๆ

รายละเอียดโครงการพัฒนา  
แผนพัฒนาท้องถิ่น (พ.ศ. ๒๕๖๖ - ๒๕๗๐)  
สำหรับโครงการที่เกินศักยภาพขององค์กรปกครองส่วนท้องถิ่นที่ใช้สำหรับประสานแผนพัฒนาท้องถิ่น  
เทศบาลตำบลบ้านฉ่ำ อำเภอดอกคำใต้ จังหวัดพะเยา

ก. ยุทธศาสตร์จังหวัดพะเยาที่ ๓ : การพัฒนาเมืองและโครงสร้างพื้นฐาน

ข. ยุทธศาสตร์การพัฒนาขององค์กรปกครองส่วนท้องถิ่นในเขตจังหวัดพะเยาที่ ๑ : การพัฒนาระบบเศรษฐกิจ

๑. การพัฒนาด้านโครงสร้างพื้นฐาน ด้านเศรษฐกิจและการท่องเที่ยว

๑.๒ แผนงานอุตสาหกรรมและการโยธา

ที่	โครงการ	วัตถุประสงค์	เป้าหมาย (ผลผลิตของโครงการ)	งบประมาณ					ตัวชี้วัด (KPI)	ผลที่คาดว่าจะได้รับ	หน่วยงาน รับผิดชอบหลัก
				๒๕๖๖ (บาท)	๒๕๖๗ (บาท)	๒๕๖๘ (บาท)	๒๕๖๙ (บาท)	๒๕๗๐ (บาท)			
๒๖	โครงการปรับปรุงถนนโดยการลงหินคลุกเข้าสู่พื้นที่การเกษตรสายสันป่าค่า (สี่แยกครูอุทัย) หมู่ ๔ เทศบาลตำบลบ้านฉ่ำ อำเภอดอกคำใต้ เชื่อม หมู่ ๒ เทศบาลตำบลหนองหล่ม อำเภอดอกคำใต้ จังหวัดพะเยา	เพื่อให้ประชาชนที่สัญจรไป - มา ด้วยความสะดวกปลอดภัย	ขนาดผิวทางกว้าง ๓ เมตร ยาว ๑,๕๐๐ เมตร หรือปริมาณหินคลุกที่ใช้ไม่น้อยกว่า ๔๕๐ ลบ.ม.	๓๕๖,๐๐๐	๓๕๖,๐๐๐	๓๕๖,๐๐๐	๓๕๖,๐๐๐	๓๕๖,๐๐๐	ถนนมีสภาพที่ดีขึ้น ร้อยละ ๘๐	ประชาชนมีถนนเพื่อการสัญจรไปมาสะดวกและลดอุบัติเหตุ	กรมส่งเสริมการปกครองส่วนท้องถิ่น/อบจ.พะเยา/จังหวัดพะเยา/ปกครองอำเภอดอกคำใต้/หน่วยงานต่างๆ
๒๗	โครงการปรับปรุงถนนโดยการลงหินคลุกเข้าสู่พื้นที่การเกษตรสายทุ่งสันป่าค่า (สี่แยกครูอุทัยฝั่งตะวันตก) เทศบาลตำบลบ้านฉ่ำ เชื่อม หมู่ ๖ องค์การบริหารส่วนตำบลคือเวียง อำเภอดอกคำใต้ จังหวัดพะเยา	เพื่อให้ประชาชนที่สัญจรไป - มา ด้วยความสะดวกปลอดภัย	ขนาดผิวทางกว้าง ๓ เมตร ยาวเฉลี่ยประมาณ ๑,๕๐๐ เมตร	๕๐๐,๐๐๐	๕๐๐,๐๐๐	๕๐๐,๐๐๐	๕๐๐,๐๐๐	๕๐๐,๐๐๐	ถนนมีสภาพที่ดีขึ้น ร้อยละ ๘๐	ประชาชนมีถนนเพื่อการสัญจรไปมาสะดวกและลดอุบัติเหตุ	กรมส่งเสริมการปกครองส่วนท้องถิ่น/อบจ.พะเยา/จังหวัดพะเยา/ปกครองอำเภอดอกคำใต้/หน่วยงานต่างๆ

**รายละเอียดโครงการพัฒนา**  
**แผนพัฒนาท้องถิ่น (พ.ศ. ๒๕๖๖ - ๒๕๗๐)**  
**สำหรับโครงการที่เกินศักยภาพขององค์กรปกครองส่วนท้องถิ่นที่ใช้สำหรับประสานแผนพัฒนาท้องถิ่น**  
**เทศบาลตำบลบ้านกล้วย อำเภอดอกคำใต้ จังหวัดพะเยา**

ก. ยุทธศาสตร์จังหวัดพะเยาที่ ๓ : การพัฒนาเมืองและโครงสร้างพื้นฐาน

ข. ยุทธศาสตร์การพัฒนาขององค์กรปกครองส่วนท้องถิ่นในเขตจังหวัดพะเยาที่ ๑ : การพัฒนาระบบเศรษฐกิจ

๑. การพัฒนาด้านโครงสร้างพื้นฐาน ด้านเศรษฐกิจและการท่องเที่ยว

๑.๒ แผนงานอุตสาหกรรมและการโยธา

ที่	โครงการ	วัตถุประสงค์	เป้าหมาย (ผลผลิตของโครงการ)	งบประมาณ					ตัวชี้วัด (KPI)	ผลที่คาดว่าจะได้รับ	หน่วยงาน รับผิดชอบหลัก
				๒๕๖๖ (บาท)	๒๕๖๗ (บาท)	๒๕๖๘ (บาท)	๒๕๖๙ (บาท)	๒๕๗๐ (บาท)			
๒๘	โครงการปรับปรุงถนนหินคลุกเข้าสู่พื้นที่การเกษตร สายเลียบบคลองหน้า รร.ถ้ำปินวิทยาคม หมู่ ๖ ตำบลบ้านกล้วย อำเภอดอกคำใต้ เขื่อน หมู่ ๖ ตำบลคือเวียง อำเภอดอกคำใต้ จังหวัดพะเยา	เพื่อให้ประชาชนที่สัญจรไป - มา ด้วยความสะดวกปลอดภัย	ขนาดผิวทางกว้าง ๓ เมตร ยาวเฉลี่ยประมาณ ๑,๗๐๐ เมตร	๕๐๐,๐๐๐	๕๐๐,๐๐๐	๕๐๐,๐๐๐	๕๐๐,๐๐๐	๕๐๐,๐๐๐	ถนนมีสภาพที่ดีขึ้น ร้อยละ ๘๐	ประชาชนมีถนนเพื่อการสัญจรไปมาสะดวกและลดอุบัติเหตุ	กรมส่งเสริมการปกครองส่วนท้องถิ่น/อบจ.พะเยา/จังหวัดพะเยา/ปกครองอำเภอดอกคำใต้/หน่วยงานต่างๆ
๒๙	โครงการปรับปรุงถนนหินคลุกเข้าสู่พื้นที่การเกษตร สายสำนักงานพลังงานเขื่อนแม่ฝาง หมู่ ๕ ดอนตัน ตำบลบ้านกล้วย อำเภอดอกคำใต้ เขื่อน ตำบลหนองหล่ม อำเภอดอกคำใต้ จังหวัดพะเยา	เพื่อให้ประชาชนที่สัญจรไป - มา ด้วยความสะดวกปลอดภัย	ขนาดผิวทางกว้าง ๔ เมตร ยาวเฉลี่ยประมาณ ๑,๙๐๐ เมตร	๕๐๐,๐๐๐	๕๐๐,๐๐๐	๕๐๐,๐๐๐	๕๐๐,๐๐๐	๕๐๐,๐๐๐	ถนนมีสภาพที่ดีขึ้น ร้อยละ ๘๐	ประชาชนมีถนนเพื่อการสัญจรไปมาสะดวกและลดอุบัติเหตุ	กรมส่งเสริมการปกครองส่วนท้องถิ่น/อบจ.พะเยา/จังหวัดพะเยา/ปกครองอำเภอดอกคำใต้/หน่วยงานต่างๆ

รายละเอียดโครงการพัฒนา  
แผนพัฒนาท้องถิ่น (พ.ศ. ๒๕๖๖ - ๒๕๗๐)  
สำหรับโครงการที่เกินศักยภาพขององค์กรปกครองส่วนท้องถิ่นที่ใช้สำหรับประสานแผนพัฒนาท้องถิ่น  
เทศบาลตำบลบ้านฉ่ำ อำเภอดอกคำใต้ จังหวัดพะเยา

ก. ยุทธศาสตร์จังหวัดพะเยาที่ ๓ : การพัฒนาเมืองและโครงสร้างพื้นฐาน

ข. ยุทธศาสตร์การพัฒนาขององค์กรปกครองส่วนท้องถิ่นในเขตจังหวัดพะเยาที่ ๑ : การพัฒนาระบบเศรษฐกิจ

๑. การพัฒนาด้านโครงสร้างพื้นฐาน ด้านเศรษฐกิจและการท่องเที่ยว

๑.๒ แผนงานอุตสาหกรรมและการโยธา

ที่	โครงการ	วัตถุประสงค์	เป้าหมาย (ผลผลิตของโครงการ)	งบประมาณ					ตัวชี้วัด (KPI)	ผลที่คาดว่าจะได้รับ	หน่วยงาน รับผิดชอบหลัก
				๒๕๖๖ (บาท)	๒๕๖๗ (บาท)	๒๕๖๘ (บาท)	๒๕๖๙ (บาท)	๒๕๗๐ (บาท)			
๓๐	โครงการปรับปรุงถนนโดยการ ลงหินคลุกเข้าสู่พื้นที่การเกษตร สายทุ่งมะพร้าว (สวนเกษตร) หมู่ ๖ เทศบาลตำบลบ้านฉ่ำ เชื่อม องค์การบริหารส่วน ตำบลคือเวียง อำเภอดอกคำใต้ จังหวัดพะเยา	เพื่อให้ประชาชนที่ สัญจรไป - มา ด้วย ความสะดวกปลอดภัย	ขนาดผิวทางกว้าง ๓ เมตร ยาวเฉลี่ยประมาณ ๑,๖๐๐ เมตร	๕๐๐,๐๐๐	๕๐๐,๐๐๐	๕๐๐,๐๐๐	๕๐๐,๐๐๐	๕๐๐,๐๐๐	ถนนมีสภาพที่ดีขึ้น ร้อยละ ๘๐	ประชาชนมีถนน เพื่อการสัญจรไปมา สะดวกและลด อุบัติเหตุ	กรมส่งเสริม ปกครองส่วน ท้องถิ่น/อบจ. พะเยา/จังหวัด พะเยา/ปกครอง อำเภอดอกคำใต้/ หน่วยงานต่างๆ
๓๑	โครงการปรับปรุงถนนเข้าสู่พื้นที่ การเกษตร สายทุ่งข้างตายน หมู่ ๑๒ ตำบลบ้านฉ่ำ อำเภอดอก คำใต้ เชื่อม ตำบลคือเวียง อำเภอดอกคำใต้ จังหวัดพะเยา	เพื่อปรับปรุงถนนโดย ใช้หินคลุกลงผิวถนน	ขนาดผิวทางกว้าง ๓.๕ เมตร ยาวเฉลี่ยประมาณ ๒,๐๐๐ เมตร	๕๐๐,๐๐๐	๕๐๐,๐๐๐	๕๐๐,๐๐๐	๕๐๐,๐๐๐	๕๐๐,๐๐๐	ถนนมีสภาพที่ดีขึ้น ร้อยละ ๘๐	ประชาชนมีถนน เพื่อการสัญจรไปมา สะดวกและลด อุบัติเหตุ	กรมส่งเสริม ปกครองส่วน ท้องถิ่น/อบจ. พะเยา/จังหวัด พะเยา/ปกครอง อำเภอดอกคำใต้/ หน่วยงานต่างๆ

**รายละเอียดโครงการพัฒนา**  
**แผนพัฒนาท้องถิ่น (พ.ศ. ๒๕๖๖ - ๒๕๗๐)**  
**สำหรับโครงการที่เกินศักยภาพขององค์กรปกครองส่วนท้องถิ่นที่ใช้สำหรับประสานแผนพัฒนาท้องถิ่น**  
**เทศบาลตำบลบ้านฉ่ำ อำเภอดอกคำใต้ จังหวัดพะเยา**

ก. ยุทธศาสตร์จังหวัดพะเยาที่ ๓ : การพัฒนาเมืองและโครงสร้างพื้นฐาน

ข. ยุทธศาสตร์การพัฒนาขององค์กรปกครองส่วนท้องถิ่นในเขตจังหวัดพะเยาที่ ๑ : การพัฒนาระบบเศรษฐกิจ

๑. การพัฒนาด้านโครงสร้างพื้นฐาน ด้านเศรษฐกิจและการท่องเที่ยว

๑.๒ แผนงานอุตสาหกรรมและการโยธา

ที่	โครงการ	วัตถุประสงค์	เป้าหมาย (ผลผลิตของโครงการ)	งบประมาณ					ตัวชี้วัด (KPI)	ผลที่คาดว่าจะได้รับ	หน่วยงาน รับผิดชอบหลัก
				๒๕๖๖ (บาท)	๒๕๖๗ (บาท)	๒๕๖๘ (บาท)	๒๕๖๙ (บาท)	๒๕๗๐ (บาท)			
๓๒	โครงการปรับปรุงถนนหินคลุกเข้าสู่พื้นที่การเกษตร สายทุ่งป่าแฉม หมู่ ๖ ตำบลบ้านฉ่ำ อำเภอดอกคำใต้ เข็อม ตำบลคือเวียง อำเภอดอกคำใต้ จังหวัดพะเยา	เพื่อใช้ในการคมนาคม ทำให้การสัญจรสะดวก และลดอุบัติเหตุ	ขนาดผิวทางกว้าง ๓ เมตร ยาวเฉลี่ยประมาณ ๑,๖๐๐ เมตร	๕๐๐,๐๐๐	๕๐๐,๐๐๐	๕๐๐,๐๐๐	๕๐๐,๐๐๐	๕๐๐,๐๐๐	ถนนมีสภาพที่ดีขึ้น ร้อยละ ๘๐	ประชาชนมีถนนเพื่อการสัญจรไปมาสะดวกและลดอุบัติเหตุ	กรมส่งเสริมปกครองส่วนท้องถิ่น/อบจ.พะเยา/จังหวัดพะเยา/ปกครองอำเภอดอกคำใต้/หน่วยงานต่างๆ
๓๓	โครงการปรับปรุงถนนโดยการลงหินคลุกเข้าสู่พื้นที่การเกษตร สายเลียบบห้วยถ้ำฝั่งตะวันตก) ทุ่งข้างตาย หมู่ ๑๒ ตำบลบ้านฉ่ำ อำเภอดอกคำใต้ เข็อม ตำบลคือเวียง อำเภอดอกคำใต้ จังหวัดพะเยา	เพื่อให้ประชาชนที่สัญจรไป - มา ด้วยความสะดวกปลอดภัย	ขนาดผิวทางกว้าง ๓.๕ เมตร ยาวเฉลี่ยประมาณ ๑,๕๐๐ เมตร	๕๐๐,๐๐๐	๕๐๐,๐๐๐	๕๐๐,๐๐๐	๕๐๐,๐๐๐	๕๐๐,๐๐๐	ถนนมีสภาพที่ดีขึ้น ร้อยละ ๘๐	ประชาชนมีถนนเพื่อการสัญจรไปมาสะดวกและลดอุบัติเหตุ	กรมส่งเสริมปกครองส่วนท้องถิ่น/อบจ.พะเยา/จังหวัดพะเยา/ปกครองอำเภอดอกคำใต้/หน่วยงานต่างๆ

รายละเอียดโครงการพัฒนา  
แผนพัฒนาท้องถิ่น (พ.ศ. ๒๕๖๖ - ๒๕๗๐)  
สำหรับโครงการที่เกินศักยภาพขององค์กรปกครองส่วนท้องถิ่นที่ใช้สำหรับประสานแผนพัฒนาท้องถิ่น  
เทศบาลตำบลบ้านฉ่ำ อำเภอดอกคำใต้ จังหวัดพะเยา

ก. ยุทธศาสตร์จังหวัดพะเยาที่ ๓ : การพัฒนาเมืองและโครงสร้างพื้นฐาน

ข. ยุทธศาสตร์การพัฒนาขององค์กรปกครองส่วนท้องถิ่นในเขตจังหวัดพะเยาที่ ๑ : การพัฒนาระบบเศรษฐกิจ

๑. การพัฒนาด้านโครงสร้างพื้นฐาน ด้านเศรษฐกิจและการท่องเที่ยว

๑.๒ แผนงานอุตสาหกรรมและการโยธา

ที่	โครงการ	วัตถุประสงค์	เป้าหมาย (ผลผลิตของโครงการ)	งบประมาณ					ตัวชี้วัด (KPI)	ผลที่คาดว่าจะได้รับ	หน่วยงาน รับผิดชอบหลัก
				๒๕๖๖ (บาท)	๒๕๖๗ (บาท)	๒๕๖๘ (บาท)	๒๕๖๙ (บาท)	๒๕๗๐ (บาท)			
๓๔	โครงการปรับปรุงถนนโดยการลงหินคลุกเข้าสู่พื้นที่การเกษตรสายสันป่าก่าว ๑ หมู่ ๑๑ ตำบลบ้านฉ่ำเชื่อม ตำบลคอนศรีชุม อำเภอดอกคำใต้ จังหวัดพะเยา	เพื่อให้ประชาชนที่สัญจรไป - มา ด้วยความสะดวกปลอดภัย	ขนาดผิวทางกว้าง ๓ เมตร ยาวเฉลี่ยประมาณ ๒,๐๐๐ เมตร	๕๐๐,๐๐๐	๕๐๐,๐๐๐	๕๐๐,๐๐๐	๕๐๐,๐๐๐	๕๐๐,๐๐๐	ถนนมีสภาพที่ดีขึ้น ร้อยละ ๘๐	ประชาชนมีถนนเพื่อการสัญจรไปมาสะดวกและลดอุบัติเหตุ	กรมส่งเสริมปกครองส่วนท้องถิ่น/อบจ.พะเยา/จังหวัดพะเยา/ปกครองอำเภอดอกคำใต้/หน่วยงานต่างๆ
๓๕	โครงการปรับปรุงถนนโดยการลงหินคลุก ทางสาธารณะประโยชน์เขตเทศบาลฯ สายร่องนกยูง-ร่องเคื่อ พื้นที่หมู่ ๑๑ ตำบลบ้านฉ่ำ อำเภอดอกคำใต้ จังหวัดพะเยา	เพื่อให้ประชาชนที่สัญจรไป - มา ด้วยความสะดวกปลอดภัย	ขนาดกว้าง ๕ เมตร ยาว ๒,๕๐๐ เมตร หรือคิดเป็นปริมาณหินคลุกที่ใช้ไม่น้อยกว่า ๑,๒๕๐ ลบม.	๙๗๕,๙๐๐	๙๗๕,๙๐๐	๙๗๕,๙๐๐	๙๗๕,๙๐๐	๙๗๕,๙๐๐	ถนนมีสภาพที่ดีขึ้น ร้อยละ ๘๐	ประชาชนมีถนนเพื่อการสัญจรไปมาสะดวกและลดอุบัติเหตุ	กรมส่งเสริมปกครองส่วนท้องถิ่น/อบจ.พะเยา/จังหวัดพะเยา/ปกครองอำเภอดอกคำใต้/หน่วยงานต่างๆ



**รายละเอียดโครงการพัฒนา**  
**แผนพัฒนาท้องถิ่น (พ.ศ. ๒๕๖๖ - ๒๕๗๐)**  
**สำหรับโครงการที่เกินศักยภาพขององค์กรปกครองส่วนท้องถิ่นที่ใช้สำหรับประสานแผนพัฒนาท้องถิ่น**  
**เทศบาลตำบลบ้านฉ่ำ อำเภอดอกคำใต้ จังหวัดพะเยา**

ก. ยุทธศาสตร์จังหวัดพะเยาที่ ๓ : การพัฒนาเมืองและโครงสร้างพื้นฐาน

ข. ยุทธศาสตร์การพัฒนาขององค์กรปกครองส่วนท้องถิ่นในเขตจังหวัดพะเยาที่ ๑ : การพัฒนาระบบเศรษฐกิจ

๑. การพัฒนาด้านโครงสร้างพื้นฐาน ด้านเศรษฐกิจและการท่องเที่ยว

๑.๒ แผนงานอุตสาหกรรมและการโยธา

ที่	โครงการ	วัตถุประสงค์	เป้าหมาย (ผลผลิตของโครงการ)	งบประมาณ					ตัวชี้วัด (KPI)	ผลที่คาดว่าจะได้รับ	หน่วยงาน รับผิดชอบหลัก
				๒๕๖๖ (บาท)	๒๕๖๗ (บาท)	๒๕๖๘ (บาท)	๒๕๖๙ (บาท)	๒๕๗๐ (บาท)			
๓๖	โครงการปรับปรุงถนนโดยการ ลงหินคลุก ทางสาธารณะ ประโยชน์เขตเทศบาลฯ สายป่า ผักหอม พื้นที่หมู่ ๑๑ ตำบล บ้านฉ่ำ อำเภอดอกคำใต้ จังหวัดพะเยา	เพื่อให้ประชาชนที่ สัญจรไป - มา ด้วย ความสะดวกปลอดภัย	ขนาดกว้าง ๕ เมตร ยาว ๒,๗๐๐ เมตร หรือคิดเป็น ปริมาณหินคลุกที่ใช้ไม่น้อย กว่า ๑,๓๕๐ ลบม.	๑,๐๕๓,๗๐๐	๑,๐๕๓,๗๐๐	๑,๐๕๓,๗๐๐	๑,๐๕๓,๗๐๐	๑,๐๕๓,๗๐๐	ถนนมีสภาพที่ดีขึ้น ร้อยละ ๘๐	ประชาชนมีถนน เพื่อการสัญจรไปมา สะดวกและลด อุบัติเหตุ	กรมส่งเสริม ปกครองส่วน ท้องถิ่น/อบจ. พะเยา/จังหวัด พะเยา/ปกครอง อำเภอดอกคำใต้/ หน่วยงานต่างๆ
๓๗	โครงการปรับปรุงถนนหินคลุก เข้าสู่พื้นที่การเกษตร สายทุ่งแก สูง หมู่ ๑๑ ตำบลบ้านฉ่ำ อำเภอดอกคำใต้ เชื่อม ตำบล ดอนศรีชุม อำเภอดอกคำใต้ จังหวัดพะเยา	เพื่อให้ประชาชนที่ สัญจรไป - มา ด้วย ความสะดวกปลอดภัย	ขนาดผิวทางกว้าง ๓ เมตร ยาวเฉลี่ยประมาณ ๒,๕๐๐ เมตร	๕๐๐,๐๐๐	๕๐๐,๐๐๐	๕๐๐,๐๐๐	๕๐๐,๐๐๐	๕๐๐,๐๐๐	ถนนมีสภาพที่ดีขึ้น ร้อยละ ๘๐	ประชาชนมีถนน เพื่อการสัญจรไปมา สะดวกและลด อุบัติเหตุ	กรมส่งเสริม ปกครองส่วน ท้องถิ่น/อบจ. พะเยา/จังหวัด พะเยา/ปกครอง อำเภอดอกคำใต้/ หน่วยงานต่างๆ

รายละเอียดโครงการพัฒนา  
แผนพัฒนาท้องถิ่น (พ.ศ. ๒๕๖๖ - ๒๕๗๐)  
สำหรับโครงการที่เกินศักยภาพขององค์กรปกครองส่วนท้องถิ่นที่ใช้สำหรับประสานแผนพัฒนาท้องถิ่น  
เทศบาลตำบลบ้านฉ่ำ อำเภอดอกคำใต้ จังหวัดพะเยา

ก. ยุทธศาสตร์จังหวัดพะเยาที่ ๓ : การพัฒนาเมืองและโครงสร้างพื้นฐาน

ข. ยุทธศาสตร์การพัฒนาขององค์กรปกครองส่วนท้องถิ่นในเขตจังหวัดพะเยาที่ ๑ : การพัฒนาระบบเศรษฐกิจ

๑. การพัฒนาด้านโครงสร้างพื้นฐาน ด้านเศรษฐกิจและการท่องเที่ยว

๑.๒ แผนงานอุตสาหกรรมและการโยธา

ที่	โครงการ	วัตถุประสงค์	เป้าหมาย (ผลผลิตของโครงการ)	งบประมาณ					ตัวชี้วัด (KPI)	ผลที่คาดว่าจะได้รับ	หน่วยงาน รับผิดชอบหลัก
				๒๕๖๖ (บาท)	๒๕๖๗ (บาท)	๒๕๖๘ (บาท)	๒๕๖๙ (บาท)	๒๕๗๐ (บาท)			
๓๘	โครงการก่อสร้างรางระบายน้ำ คสล. แบบมีฝาปิด สายหน้า บ้านนายมานพ ถึงบ้านนายหล้า หมู่ ๔	เพื่อให้น้ำไหลถ่ายเท สะดวกและป้องกัน อุบัติเหตุ	ขนาดความกว้างภายใน ๐.๔๐ เมตร ลึกเฉลี่ย ๐.๖๐ ยาว ๔๖๕ เมตร	๑,๑๗๐,๐๐๐	๑,๑๗๐,๐๐๐	๑,๑๗๐,๐๐๐	๑,๑๗๐,๐๐๐	๑,๑๗๐,๐๐๐	น้ำไหลสะดวก ร้อยละ ๘๐	การสัญจรที่สะดวก ปลอดภัย	กรมส่งเสริม ปกครองส่วน ท้องถิ่น/อบจ. พะเยา/จังหวัด พะเยา/ปกครอง อำเภอดอกคำใต้/ หน่วยงานต่างๆ
๓๙	โครงการก่อสร้างฝายน้ำล้น (สายลำห้วยฝายถ้ำ จุดที่ ๑) พื้นที่หมู่ ๑๑ ตำบลบ้านฉ่ำ อำเภอดอกคำใต้ จังหวัดพะเยา	เพื่อเป็นการระบายน้ำ เข้าสู่พื้นที่ทำการเกษตร	สันฝายสูง ๒ เมตร ผนังสูง ๓.๕๐ เมตร กว้าง ๑๘ เมตร	๙๗๐,๐๐๐	๙๗๐,๐๐๐	๙๗๐,๐๐๐	๙๗๐,๐๐๐	๙๗๐,๐๐๐	เกษตรกรมีน้ำใช้ใน การเกษตรมากขึ้น	ประชาชนได้ใช้ ประโยชน์จากแหล่ง น้ำ	กรมส่งเสริม ปกครองส่วน ท้องถิ่น/อบจ. พะเยา/จังหวัด พะเยา/ปกครอง อำเภอดอกคำใต้/ หน่วยงานต่างๆ

**รายละเอียดโครงการพัฒนา**  
**แผนพัฒนาท้องถิ่น (พ.ศ. ๒๕๖๖ - ๒๕๗๐)**  
**สำหรับโครงการที่เกินศักยภาพขององค์กรปกครองส่วนท้องถิ่นที่ใช้สำหรับประสานแผนพัฒนาท้องถิ่น**  
**เทศบาลตำบลบ้านฉ่ำ อำเภอดอกคำใต้ จังหวัดพะเยา**

ก. ยุทธศาสตร์จังหวัดพะเยาที่ ๓ : การพัฒนาเมืองและโครงสร้างพื้นฐาน

ข. ยุทธศาสตร์การพัฒนาขององค์กรปกครองส่วนท้องถิ่นในเขตจังหวัดพะเยาที่ ๑ : การพัฒนาระบบเศรษฐกิจ

๑. การพัฒนาด้านโครงสร้างพื้นฐาน ด้านเศรษฐกิจและการท่องเที่ยว

๑.๒ แผนงานอุตสาหกรรมและการโยธา

ที่	โครงการ	วัตถุประสงค์	เป้าหมาย (ผลผลิตของโครงการ)	งบประมาณ					ตัวชี้วัด (KPI)	ผลที่คาดว่าจะได้รับ	หน่วยงาน รับผิดชอบหลัก
				๒๕๖๖ (บาท)	๒๕๖๗ (บาท)	๒๕๖๘ (บาท)	๒๕๖๙ (บาท)	๒๕๗๐ (บาท)			
๔๐	โครงการก่อสร้างฝายน้ำล้น (สายลำห้วยฝายฉ่ำ จุดที่ ๒) พื้นที่หมู่ ๑๑ ตำบลบ้านฉ่ำ อำเภอดอกคำใต้ จังหวัดพะเยา	เพื่อเป็นการระบายน้ำ เข้าสู่พื้นที่ทำการเกษตร	สันฝายสูง ๒ เมตร ผนังสูง ๓.๕๐ เมตร กว้าง ๒๐ เมตร	๑,๐๐๐,๐๐๐	๑,๐๐๐,๐๐๐	๑,๐๐๐,๐๐๐	๑,๐๐๐,๐๐๐	๑,๐๐๐,๐๐๐	เกษตรกรมีน้ำใช้ในการเกษตรมากขึ้น	ประชาชนได้ใช้ประโยชน์จากแหล่งน้ำ	กรมส่งเสริม ปกครองส่วน ท้องถิ่น/อบจ. พะเยา/จังหวัด พะเยา/ปกครอง อำเภอดอกคำใต้/ หน่วยงานต่างๆ
๔๑	โครงการก่อสร้างฝายกักเก็บน้ำ สายห้วยฉ่ำ จุดที่ ๑ หมู่ ๑๑ ตำบลบ้านฉ่ำ อำเภอดอกคำใต้ จังหวัดพะเยา	เพื่อเป็นการระบายน้ำ เข้าสู่พื้นที่ทำการเกษตร	สันฝายกว้าง ๔ เมตร สูง ๒.๔๐ เมตร ยาว ๑๗ เมตร	๓๑๐,๐๐๐	๓๑๐,๐๐๐	๓๑๐,๐๐๐	๓๑๐,๐๐๐	๓๑๐,๐๐๐	เกษตรกรมีน้ำใช้ในการเกษตรมากขึ้น	ประชาชนได้ใช้ประโยชน์จากแหล่งน้ำ	กรมส่งเสริม ปกครองส่วน ท้องถิ่น/อบจ. พะเยา/จังหวัด พะเยา/ปกครอง อำเภอดอกคำใต้/ หน่วยงานต่างๆ

รายละเอียดโครงการพัฒนา  
แผนพัฒนาท้องถิ่น (พ.ศ. ๒๕๖๖ - ๒๕๗๐)  
สำหรับโครงการที่เกินศักยภาพขององค์กรปกครองส่วนท้องถิ่นที่ใช้สำหรับประสานแผนพัฒนาท้องถิ่น  
เทศบาลตำบลบ้านฉ่ำ อำเภอดอกคำใต้ จังหวัดพะเยา

ก. ยุทธศาสตร์จังหวัดพะเยาที่ ๓ : การพัฒนาเมืองและโครงสร้างพื้นฐาน

ข. ยุทธศาสตร์การพัฒนาขององค์กรปกครองส่วนท้องถิ่นในเขตจังหวัดพะเยาที่ ๑ : การพัฒนาระบบเศรษฐกิจ

๑. การพัฒนาด้านโครงสร้างพื้นฐาน ด้านเศรษฐกิจและการท่องเที่ยว

๑.๒ แผนงานอุตสาหกรรมและการโยธา

ที่	โครงการ	วัตถุประสงค์	เป้าหมาย (ผลผลิตของโครงการ)	งบประมาณ					ตัวชี้วัด (KPI)	ผลที่คาดว่าจะได้รับ	หน่วยงาน รับผิดชอบหลัก
				๒๕๖๖ (บาท)	๒๕๖๗ (บาท)	๒๕๖๘ (บาท)	๒๕๖๙ (บาท)	๒๕๗๐ (บาท)			
๔๒	โครงการก่อสร้างทำนบกักเก็บน้ำ คลส.สายหัวนกเค้า หมู่ ๑๑ ตำบลบ้านฉ่ำ อำเภอดอกคำใต้ จังหวัดพะเยา	เพื่อเป็นการระบายน้ำเข้าสู่พื้นที่ทำการเกษตร	สันฝายกว้าง ๔ เมตร สูง ๒.๔๐ เมตร ยาว ๑๐ เมตร	๓๓๕,๐๐๐	๓๓๕,๐๐๐	๓๓๕,๐๐๐	๓๓๕,๐๐๐	๓๓๕,๐๐๐	เกษตรกรมีน้ำใช้ในการเกษตรมากขึ้น	ประชาชนได้ใช้ประโยชน์จากแหล่งน้ำ	กรมส่งเสริมการปกครองส่วนท้องถิ่น/อบจ.พะเยา/จังหวัดพะเยา/ปกครองอำเภอดอกคำใต้/หน่วยงานต่างๆ
๔๓	โครงการพัฒนาระบบกระจายน้ำบาดาลเพื่อการเกษตรด้วยพลังงานแสงอาทิตย์ หมู่ ๔ ตำบลบ้านฉ่ำ อำเภอดอกคำใต้ จังหวัดพะเยา	เพื่อเป็นการจัดหาน้ำเข้าสู่พื้นที่ทำการเกษตร	ระบบกระจายน้ำบาดาลเพื่อการเกษตรด้วยพลังงานแสงอาทิตย์ ขนาด ๒๐ ลูกบาศก์เมตร	๑,๖๐๐,๐๐๐	๑,๖๐๐,๐๐๐	๑,๖๐๐,๐๐๐	๑,๖๐๐,๐๐๐	๑,๖๐๐,๐๐๐	เกษตรกรมีน้ำใช้ในการเกษตรมากขึ้น	ประชาชนได้ใช้ประโยชน์จากแหล่งน้ำ	กรมส่งเสริมการปกครองส่วนท้องถิ่น/อบจ.พะเยา/จังหวัดพะเยา/ปกครองอำเภอดอกคำใต้/หน่วยงานต่างๆ
รวม	๔๓	โครงการ	-	๑๒๔,๒๗๖,๓๕๐	๑๒๔,๒๗๖,๓๕๐	๑๒๔,๒๗๖,๓๕๐	๑๒๔,๒๗๖,๓๕๐	๑๒๔,๒๗๖,๓๕๐	-	-	

**รายละเอียดโครงการพัฒนา**  
**แผนพัฒนาท้องถิ่น (พ.ศ. ๒๕๖๖ - ๒๕๗๐)**  
**สำหรับโครงการที่เกินศักยภาพขององค์กรปกครองส่วนท้องถิ่นที่ใช้สำหรับประสานแผนพัฒนาท้องถิ่น**  
**เทศบาลตำบลบ้านถ้ำ อำเภอดอกคำใต้ จังหวัดพะเยา**

ก. ยุทธศาสตร์จังหวัดพะเยาที่ ๓ : การพัฒนาเมืองและโครงสร้างพื้นฐาน

ข. ยุทธศาสตร์การพัฒนาขององค์กรปกครองส่วนท้องถิ่นในเขตจังหวัดพะเยาที่ ๑ : การพัฒนาระบบเศรษฐกิจ

๑. การพัฒนาด้านโครงสร้างพื้นฐาน ด้านเศรษฐกิจและการท่องเที่ยว

๑.๓ แผนงานการเกษตร

ที่	โครงการ	วัตถุประสงค์	เป้าหมาย (ผลผลิตของโครงการ)	งบประมาณ					ตัวชี้วัด (KPI)	ผลที่คาดว่าจะได้รับ	หน่วยงาน รับผิดชอบหลัก
				๒๕๖๖ (บาท)	๒๕๖๗ (บาท)	๒๕๖๘ (บาท)	๒๕๖๙ (บาท)	๒๕๗๐ (บาท)			
๑	โครงการขุดลอกสระเก็บน้ำบ้านดอนตัน หมู่ ๕ ตำบลบ้านถ้ำ อำเภอดอกคำใต้ จังหวัดพะเยา	เพื่อเพิ่มปริมาณการกักเก็บน้ำสำรองไว้เพื่อการเกษตรในช่วงฤดูแล้ง	พื้นที่ขุดดินไม่น้อยกว่า ๓,๐๐๐ ตรม.	๕๐๐,๐๐๐	๕๐๐,๐๐๐	๕๐๐,๐๐๐	๕๐๐,๐๐๐	๕๐๐,๐๐๐	เกษตรกรมีน้ำใช้ในการเกษตรเพิ่มขึ้น ร้อยละ ๘๐	เกษตรกรมีรายได้เพิ่มขึ้น	กรมส่งเสริมการปกครองส่วนท้องถิ่น/อบจ.พะเยา/จังหวัดพะเยา/ปกครองอำเภอดอกคำใต้/หน่วยงานต่างๆ
๒	โครงการขุดลอกอ่างเก็บน้ำห้วยตีหมี่ พร้อมทางน้ำล้น หมู่ ๕ ตำบลบ้านถ้ำ อำเภอดอกคำใต้ จังหวัดพะเยา	เพื่อเพิ่มปริมาณการกักเก็บน้ำสำรองไว้เพื่อการเกษตรในช่วงฤดูแล้ง	ขุดอ่างเก็บน้ำห้วยตีหมี่ พื้นที่ขุด ๓๔,๐๗๘ ตรม. ขุดลึกเฉลี่ยจากดินเดิม ๔ เมตร	๔,๐๐๐,๐๐๐	๔,๐๐๐,๐๐๐	๔,๐๐๐,๐๐๐	๔,๐๐๐,๐๐๐	๔,๐๐๐,๐๐๐	เกษตรกรมีน้ำใช้ในการเกษตรเพิ่มขึ้น ร้อยละ ๘๐	เกษตรกรมีรายได้เพิ่มขึ้น	กรมส่งเสริมการปกครองส่วนท้องถิ่น/อบจ.พะเยา/จังหวัดพะเยา/ปกครองอำเภอดอกคำใต้/หน่วยงานต่างๆ

รายละเอียดโครงการพัฒนา  
แผนพัฒนาท้องถิ่น (พ.ศ. ๒๕๖๖ - ๒๕๗๐)  
สำหรับโครงการที่เกินศักยภาพขององค์กรปกครองส่วนท้องถิ่นที่ใช้สำหรับประสานแผนพัฒนาท้องถิ่น  
เทศบาลตำบลบ้านถ้ำ อำเภอดอกคำใต้ จังหวัดพะเยา

- ก. ยุทธศาสตร์จังหวัดพะเยาที่ ๓ : การพัฒนาเมืองและโครงสร้างพื้นฐาน
- ข. ยุทธศาสตร์การพัฒนาขององค์กรปกครองส่วนท้องถิ่นในเขตจังหวัดพะเยาที่ ๑ : การพัฒนาระบบเศรษฐกิจ
๑. การพัฒนาด้านโครงสร้างพื้นฐาน ด้านเศรษฐกิจและการท่องเที่ยว
- ๑.๓ แผนงานการเกษตร

ที่	โครงการ	วัตถุประสงค์	เป้าหมาย (ผลผลิตของโครงการ)	งบประมาณ					ตัวชี้วัด (KPI)	ผลที่คาดว่าจะได้รับ	หน่วยงาน รับผิดชอบหลัก
				๒๕๖๖ (บาท)	๒๕๖๗ (บาท)	๒๕๖๘ (บาท)	๒๕๖๙ (บาท)	๒๕๗๐ (บาท)			
๓	โครงการขุดเปิดทางน้ำเพื่อ การเกษตร (พื้นที่สาธารณะ ประโยชน์) หมู่ ๑๑ ตำบลบ้านถ้ำ อำเภอดอกคำใต้ จังหวัดพะเยา	เพื่อเพิ่มปริมาณการกัก เก็บน้ำสำรองไว้เพื่อ การเกษตรในช่วงฤดูแล้ง	ขุดเปิดทางน้ำ พื้นที่ขุดตาม แบบแปลนและประมาณการ กองช่าง	๔,๐๐๐,๐๐๐	๔,๐๐๐,๐๐๐	๔,๐๐๐,๐๐๐	๔,๐๐๐,๐๐๐	๔,๐๐๐,๐๐๐	เกษตรกรมีน้ำใช้ ในการเกษตร เพิ่มขึ้น ร้อยละ ๘๐	เกษตรกรมีรายได้ เพิ่มขึ้น	กรมส่งเสริม ปกครองส่วน ท้องถิ่น/อบจ. พะเยา/จังหวัด พะเยา/ปกครอง อำเภอดอกคำใต้/ หน่วยงานต่างๆ
รวม	๓	โครงการ	-	๘,๕๐๐,๐๐๐	๘,๕๐๐,๐๐๐	๘,๕๐๐,๐๐๐	๘,๕๐๐,๐๐๐	๘,๕๐๐,๐๐๐	-	-	

**บัญชีครุภัณฑ์**  
**แผนพัฒนาท้องถิ่น (พ.ศ. ๒๕๖๖ - ๒๕๗๐)**  
**เทศบาลตำบลบ้านถ้ำ อำเภอดอกคำใต้ จังหวัดพะเยา**

ที่	แผนงาน	หมวด	ประเภท	เป้าหมาย (ผลผลิตของครุภัณฑ์)	งบประมาณ					หน่วยงาน รับผิดชอบ หลัก
					๒๕๖๖ (บาท)	๒๕๖๗ (บาท)	๒๕๖๘ (บาท)	๒๕๖๙ (บาท)	๒๕๗๐ (บาท)	
๑	บริหารงานทั่วไป	ค่าครุภัณฑ์ที่ดิน และสิ่งก่อสร้าง	ครุภัณฑ์สำนักงาน	พัฒมตั้งพื้น ปรับระดับ ขนาดไม่น้อยกว่า ๑๖ นิ้ว จำนวน ๒ เครื่อง	๖,๐๐๐	๖,๐๐๐	๖,๐๐๐	๖,๐๐๐	๖,๐๐๐	สำนักปลัด/ฝ่าย อำนวยการ
๒	บริหารงานทั่วไป	ค่าครุภัณฑ์ที่ดิน และสิ่งก่อสร้าง	ครุภัณฑ์สำนักงาน	พัฒมไอน้ำ ชนิดตั้งพื้น ขนาดใบพัดไม่น้อย กว่า ๒๖ นิ้ว ชนิดถังบรรจุน้ำไม่น้อยกว่า ๔๙ ลิตร จำนวน ๓ เครื่อง	๖๐,๐๐๐	๖๐,๐๐๐	๖๐,๐๐๐	๖๐,๐๐๐	๖๐,๐๐๐	สำนักปลัด/ฝ่าย อำนวยการ
๓	บริหารงานทั่วไป	ค่าครุภัณฑ์ที่ดิน และสิ่งก่อสร้าง	ครุภัณฑ์สำนักงาน	เต็นท์ผ้าใบทรงจั่วสีขาว ขนาด ๕ x ๘ เมตร สูง ๒.๕ เมตร ถึงคาน จำนวน ๕ หลัง	๗๕,๐๐๐	๗๕,๐๐๐	๗๕,๐๐๐	๗๕,๐๐๐	๗๕,๐๐๐	สำนักปลัด/ฝ่าย อำนวยการ
๔	บริหารงานทั่วไป	ค่าครุภัณฑ์ที่ดิน และสิ่งก่อสร้าง	ครุภัณฑ์สำนักงาน	เต็นท์ขนาดใหญ่ ๔ x ๘ เมตร ความสูง ๒.๕ เมตร จำนวน ๑๐ หลัง	๒๐๐,๐๐๐	๒๐๐,๐๐๐	๒๐๐,๐๐๐	๒๐๐,๐๐๐	๒๐๐,๐๐๐	สำนักปลัด/ฝ่าย อำนวยการ
๕	บริหารงานทั่วไป	ค่าครุภัณฑ์ที่ดิน และสิ่งก่อสร้าง	ครุภัณฑ์สำนักงาน	เครื่องปรับอากาศแบบติดผนัง ขนาด ๒๔,๐๐๐ บีทียู เครื่องละ ๒๔,๙๐๐ บาท จำนวน ๓ เครื่อง	๗๔,๗๐๐	๗๔,๗๐๐	๗๔,๗๐๐	๗๔,๗๐๐	๗๔,๗๐๐	สำนักปลัด/ฝ่าย อำนวยการ
๖	บริหารงานทั่วไป	ค่าครุภัณฑ์ที่ดิน และสิ่งก่อสร้าง	ครุภัณฑ์สำนักงาน	เครื่องทำลายเอกสาร แบบตัดตรง ทำลาย ครั้งละไม่น้อยกว่า ๓๐ แผ่น จำนวน ๑ เครื่อง	๗๐,๐๐๐	๗๐,๐๐๐	๗๐,๐๐๐	๗๐,๐๐๐	๗๐,๐๐๐	สำนักปลัด/ฝ่าย บริหารงานทั่วไป
๗	บริหารงานทั่วไป	ค่าครุภัณฑ์ที่ดิน และสิ่งก่อสร้าง	ครุภัณฑ์ไฟฟ้าและวิทยุ	ไม้ค้ำสำหรับใช้ในห้องประชุมแบบไร้สาย พร้อมเครื่องส่งสัญญาณ จำนวน ๒๐ ชุด	๒๐๐,๐๐๐	๒๐๐,๐๐๐	๒๐๐,๐๐๐	๒๐๐,๐๐๐	๒๐๐,๐๐๐	สำนักปลัด

**บัญชีครุภัณฑ์**  
**แผนพัฒนาท้องถิ่น (พ.ศ. ๒๕๖๖ - ๒๕๗๐)**  
**เทศบาลตำบลบ้านฉี่ อำเภอดอกคำใต้ จังหวัดพะเยา**

ที่	แผนงาน	หมวด	ประเภท	เป้าหมาย (ผลผลิตของครุภัณฑ์)	งบประมาณ					หน่วยงาน รับผิดชอบ หลัก
					๒๕๖๖ (บาท)	๒๕๖๗ (บาท)	๒๕๖๘ (บาท)	๒๕๖๙ (บาท)	๒๕๗๐ (บาท)	
๘	บริหารงานทั่วไป	ค่าครุภัณฑ์ที่ดิน และสิ่งก่อสร้าง	ครุภัณฑ์ไฟฟ้าและวิทยุ	ไมค์ลอยพร้อมเครื่องส่งสัญญาณสำหรับใช้ในห้องประชุม จำนวน ๑๕ ชุด	๑๐๐,๐๐๐	๑๐๐,๐๐๐	๑๐๐,๐๐๐	๑๐๐,๐๐๐	๑๐๐,๐๐๐	สำนักปลัด
๙	บริหารงานทั่วไป	ค่าครุภัณฑ์ที่ดิน และสิ่งก่อสร้าง	ครุภัณฑ์สำนักงาน	เก้าอี้บุนวม ชนิดขาเหล็กชุบโครเมียม จำนวน ๑๐ ตัว	๗,๐๐๐	๗,๐๐๐	๗,๐๐๐	๗,๐๐๐	๗,๐๐๐	กองคลัง
๑๐	การรักษาความสงบ ภายใน	ค่าครุภัณฑ์ที่ดิน และสิ่งก่อสร้าง	ครุภัณฑ์สำนักงาน	เครื่องโทรศัพท์สำนักงาน (ชนิดติดผนัง) จำนวน ๓ เครื่อง	๓,๐๐๐	๓,๐๐๐	๓,๐๐๐	๓,๐๐๐	๓,๐๐๐	สำนักปลัด/ฝ่าย ป้องกันและบรรเทา สาธารณภัย
๑๑	การรักษาความสงบ ภายใน	ค่าครุภัณฑ์ที่ดิน และสิ่งก่อสร้าง	ครุภัณฑ์สำนักงาน	เครื่องโทรศัพท์ สำนักงาน (ชนิดไร้สาย) จำนวน ๓ เครื่อง	๓,๐๐๐	๓,๐๐๐	๓,๐๐๐	๓,๐๐๐	๓,๐๐๐	สำนักปลัด/ฝ่าย ป้องกันและบรรเทา สาธารณภัย
๑๒	การรักษาความสงบ ภายใน	ค่าครุภัณฑ์ที่ดิน และสิ่งก่อสร้าง	ครุภัณฑ์สำนักงาน	ตู้จดหมาย (ตามโครงการชุมชนปลอดภัย) จำนวน ๒๐ ตู้	๑๐,๐๐๐	๑๐,๐๐๐	๑๐,๐๐๐	๑๐,๐๐๐	๑๐,๐๐๐	สำนักปลัด/ฝ่าย ป้องกันและบรรเทา สาธารณภัย
๑๓	การศึกษา	ค่าครุภัณฑ์ที่ดิน และสิ่งก่อสร้าง	ครุภัณฑ์สำนักงาน	โต๊ะขาว เอนกประสงค์ (แบบขาพับได้) จำนวน ๒๐ ตัว	๕๒,๐๐๐	๕๒,๐๐๐	๕๒,๐๐๐	๕๒,๐๐๐	๕๒,๐๐๐	กองการศึกษา
๑๔	การศึกษา	ค่าครุภัณฑ์ที่ดิน และสิ่งก่อสร้าง	ครุภัณฑ์สำนักงาน	เก้าอี้พลาสติก เกรดเอ จำนวน ๒๐๐ ตัว	๔๐,๐๐๐	๔๐,๐๐๐	๔๐,๐๐๐	๔๐,๐๐๐	๔๐,๐๐๐	กองการศึกษา



**บัญชีครุภัณฑ์**  
**แผนพัฒนาท้องถิ่น (พ.ศ. ๒๕๖๖ - ๒๕๗๐)**  
**เทศบาลตำบลบ้านฉี่ อำเภอดอกคำใต้ จังหวัดพะเยา**

ที่	แผนงาน	หมวด	ประเภท	เป้าหมาย (ผลผลิตของครุภัณฑ์)	งบประมาณ					หน่วยงาน รับผิดชอบ หลัก
					๒๕๖๖ (บาท)	๒๕๖๗ (บาท)	๒๕๖๘ (บาท)	๒๕๖๙ (บาท)	๒๕๗๐ (บาท)	
๑๕	การศึกษา	ค่าครุภัณฑ์ที่ดิน และสิ่งก่อสร้าง	ครุภัณฑ์สำนักงาน	พัดลมอุตสาหกรรม ขนาดไม่น้อยกว่า ๒๒ นิ้ว จำนวน ๖ ตัว	๓๐,๐๐๐	๓๐,๐๐๐	๓๐,๐๐๐	๓๐,๐๐๐	๓๐,๐๐๐	กองการศึกษา
๑๖	การศึกษา	ค่าครุภัณฑ์ที่ดิน และสิ่งก่อสร้าง	ครุภัณฑ์สำนักงาน	พัดลมโคมชนิดติดผนัง ขนาดไม่น้อยกว่า ๑๘ นิ้ว จำนวน ๒ เครื่อง	๖,๐๐๐	๖,๐๐๐	๖,๐๐๐	๖,๐๐๐	๖,๐๐๐	กองการศึกษา
๑๗	การศึกษา	ค่าครุภัณฑ์ที่ดิน และสิ่งก่อสร้าง	ครุภัณฑ์การศึกษา	เครื่องเล่นสนามกลางแจ้งสำหรับเด็ก นักเรียนโรงเรียนอนุบาลเทศบาลตำบลบ้าน ฉี่และศูนย์พัฒนาเด็กเล็กสังกัดกอง การศึกษา จำนวน ๕ ชุดๆ ละ ๑๐๐,๐๐๐ บาท	๕๐๐,๐๐๐	๕๐๐,๐๐๐	๕๐๐,๐๐๐	๕๐๐,๐๐๐	๕๐๐,๐๐๐	กองการศึกษา
๑๘	บริหารงานทั่วไป	ค่าครุภัณฑ์ที่ดิน และสิ่งก่อสร้าง	ครุภัณฑ์ยานพาหนะและขนส่ง	รถบรรทุก (ดีเซล) ขนาด ๑ ตัน ปริมาตร กระบอกลูกสูบไม่ต่ำกว่า ๒,๔๐๐ ซีซี หรือ กำลังเครื่องยนต์ สูงสุดไม่ต่ำกว่า ๑๑๐ กิโลวัตต์ ขับเคลื่อน ๔ ล้อ (แบบดับเบิ้ล แฉับ) จำนวน ๑ คัน	๑,๐๐๐,๐๐๐	๑,๐๐๐,๐๐๐	๑,๐๐๐,๐๐๐	๑,๐๐๐,๐๐๐	๑,๐๐๐,๐๐๐	ทต.บ้านฉี่/สำนัก ปลัด/ฝ่ายอำนวยการ
๑๙	บริหารงานทั่วไป	ค่าครุภัณฑ์ที่ดิน และสิ่งก่อสร้าง	ครุภัณฑ์ยานพาหนะและขนส่ง	รถบรรทุก (ดีเซล) ขนาด ๑ ตัน ปริมาตร กระบอกลูกสูบไม่ต่ำกว่า ๒,๔๐๐ ซีซี หรือ กำลังเครื่องยนต์ สูงสุดไม่ต่ำกว่า ๑๑๐ กิโลวัตต์ ขับเคลื่อน ๒ ล้อ (แบบดับเบิ้ล แฉับ) จำนวน ๑ คัน	๘๕๐,๐๐๐	๘๕๐,๐๐๐	๘๕๐,๐๐๐	๘๕๐,๐๐๐	๘๕๐,๐๐๐	กองคลัง

**บัญชีครุภัณฑ์**  
**แผนพัฒนาท้องถิ่น (พ.ศ. ๒๕๖๖ - ๒๕๗๐)**  
**เทศบาลตำบลบ้านฉี่ อำเภอดอกคำใต้ จังหวัดพะเยา**

ที่	แผนงาน	หมวด	ประเภท	เป้าหมาย (ผลผลิตของครุภัณฑ์)	งบประมาณ					หน่วยงาน รับผิดชอบ หลัก
					๒๕๖๖ (บาท)	๒๕๖๗ (บาท)	๒๕๖๘ (บาท)	๒๕๖๙ (บาท)	๒๕๗๐ (บาท)	
๒๐	การรักษาความสงบภายใน	ค่าครุภัณฑ์ที่ดินและสิ่งก่อสร้าง	ครุภัณฑ์ยานพาหนะและขนส่ง	รถบรรทุก (ดีเซล) ขนาด ๑ ตัน ปริมาตรกระบอกลูกสูบไม่ต่ำกว่า ๒,๔๐๐ ซีซี หรือกำลังเครื่องยนต์ สูงสุดไม่ต่ำกว่า ๑๑๐ กิโลวัตต์ ขับเคลื่อน ๒ ล้อ (แบบดับเบิลแฉับ)	๘๕๐,๐๐๐	๘๕๐,๐๐๐	๘๕๐,๐๐๐	๘๕๐,๐๐๐	๘๕๐,๐๐๐	สำนักปลัด/ฝ่ายป้องกันและบรรเทาสาธารณภัย
๒๑	การรักษาความสงบภายใน	ค่าครุภัณฑ์ที่ดินและสิ่งก่อสร้าง	ครุภัณฑ์ยานพาหนะและขนส่ง	รถบรรทุก (ดีเซล) ขนาด ๖ ตัน ๖ ล้อ ปริมาตรกระบอกลูกสูบไม่ต่ำกว่า ๖,๐๐๐ ซีซี หรือกำลังเครื่องยนต์ สูงสุดไม่ต่ำกว่า ๑๗๐ กิโลวัตต์ แบบบรรทุกน้ำหนัก	๒,๕๖๓,๐๐๐	๒,๕๖๓,๐๐๐	๒,๕๖๓,๐๐๐	๒,๕๖๓,๐๐๐	๒,๕๖๓,๐๐๐	สำนักปลัด/ฝ่ายป้องกันและบรรเทาสาธารณภัย
๒๒	การรักษาความสงบภายใน	ค่าครุภัณฑ์ที่ดินและสิ่งก่อสร้าง	ครุภัณฑ์ยานพาหนะและขนส่ง	รถยนต์ตรวจการณ์ ปริมาตรกระบอกลูกสูบไม่ต่ำกว่า ๒,๐๐๐ ซีซี หรือกำลังเครื่องยนต์ สูงสุดไม่ต่ำกว่า ๑๑๐ กิโลวัตต์แบบขับเคลื่อน ๒ ล้อ เครื่องยนต์ดีเซล จำนวน ๑ คัน	๑,๓๕๙,๐๐๐	๑,๓๕๙,๐๐๐	๑,๓๕๙,๐๐๐	๑,๓๕๙,๐๐๐	๑,๓๕๙,๐๐๐	สำนักปลัด/ฝ่ายป้องกันและบรรเทาสาธารณภัย
๒๓	การรักษาความสงบภายใน	ค่าครุภัณฑ์ที่ดินและสิ่งก่อสร้าง	ครุภัณฑ์ยานพาหนะและขนส่ง	รถพยาบาล (รถตู้) ปริมาตรกระบอกลูกสูบไม่ต่ำกว่า ๒,๔๐๐ ซีซี หรือกำลังเครื่องยนต์ สูงสุดไม่ต่ำกว่า ๙๐ กิโลวัตต์ จำนวน ๑ คัน	๒,๕๐๐,๐๐๐	๒,๕๐๐,๐๐๐	๒,๕๐๐,๐๐๐	๒,๕๐๐,๐๐๐	๒,๕๐๐,๐๐๐	สำนักปลัด/ฝ่ายป้องกันและบรรเทาสาธารณภัย
๒๔	การรักษาความสงบภายใน	ค่าครุภัณฑ์ที่ดินและสิ่งก่อสร้าง	ครุภัณฑ์วิทยุศาสตร์หรือการแพทย์	ถังออกซิเจน ความดันออกซิเจนไม่น้อยกว่า ๖.๘ ลิตร จำนวน ๒ ถัง	๑๒๐,๐๐๐	๑๒๐,๐๐๐	๑๒๐,๐๐๐	๑๒๐,๐๐๐	๑๒๐,๐๐๐	สำนักปลัด/ฝ่ายป้องกันและบรรเทาสาธารณภัย

**บัญชีครุภัณฑ์**  
**แผนพัฒนาท้องถิ่น (พ.ศ. ๒๕๖๖ - ๒๕๗๐)**  
**เทศบาลตำบลบ้านฉี่ อำเภอดอกคำใต้ จังหวัดพะเยา**

ที่	แผนงาน	หมวด	ประเภท	เป้าหมาย (ผลผลิตของครุภัณฑ์)	งบประมาณ					หน่วยงาน รับผิดชอบ หลัก
					๒๕๖๖ (บาท)	๒๕๖๗ (บาท)	๒๕๖๘ (บาท)	๒๕๖๙ (บาท)	๒๕๗๐ (บาท)	
๒๕	อุตสาหกรรมและการโยธา	ค่าครุภัณฑ์ที่ดินและสิ่งก่อสร้าง	ครุภัณฑ์ยานพาหนะและขนส่ง	รถบรรทุก (ดีเซล) ขนาด ๖ ตัน ๖ ล้อ ปริมาตรกระบอกลูบไม่ต่ำกว่า ๖,๐๐๐ ซีซี หรือกำลังเครื่องยนต์ สูงสุดไม่ต่ำกว่า ๑๗๐ กิโลวัตต์ แบบกระเบบเทท้าย	๒,๑๒๖,๐๐๐	๒,๑๒๖,๐๐๐	๒,๑๒๖,๐๐๐	๒,๑๒๖,๐๐๐	๒,๑๒๖,๐๐๐	กองช่าง
๒๖	อุตสาหกรรมและการโยธา	ค่าครุภัณฑ์ที่ดินและสิ่งก่อสร้าง	ครุภัณฑ์ยานพาหนะและขนส่ง	รถจักรยานยนต์ ขนาด ๑๒๐ ซีซี จำนวน ๑ คัน	๕๑,๔๐๐	๕๑,๔๐๐	๕๑,๔๐๐	๕๑,๔๐๐	๕๑,๔๐๐	สำนักปลัด
๒๗	อุตสาหกรรมและการโยธา	ค่าครุภัณฑ์ที่ดินและสิ่งก่อสร้าง	ครุภัณฑ์ยานพาหนะและขนส่ง	รถจักรยานยนต์ ขนาด ๑๒๐ ซีซี จำนวน ๑ คัน	๕๑,๔๐๐	๕๑,๔๐๐	๕๑,๔๐๐	๕๑,๔๐๐	๕๑,๔๐๐	กองการศึกษา
๒๘	อุตสาหกรรมและการโยธา	ค่าครุภัณฑ์ที่ดินและสิ่งก่อสร้าง	ครุภัณฑ์ยานพาหนะและขนส่ง	รถจักรยานยนต์ ขนาด ๑๒๐ ซีซี จำนวน ๑ คัน	๖๐,๐๐๐	๖๐,๐๐๐	๖๐,๐๐๐	๖๐,๐๐๐	๖๐,๐๐๐	กองช่าง
๒๙	อุตสาหกรรมและการโยธา	ค่าครุภัณฑ์ที่ดินและสิ่งก่อสร้าง	ครุภัณฑ์ยานพาหนะและขนส่ง	อุปกรณ์พ่วงข้าง (ชาเล้ง)รถจักรยานยนต์ จำนวน ๑ ชุด	๑๐,๐๐๐	๑๐,๐๐๐	๑๐,๐๐๐	๑๐,๐๐๐	๑๐,๐๐๐	กองช่าง
๓๐	สาธารณสุข	ค่าครุภัณฑ์ที่ดินและสิ่งก่อสร้าง	ครุภัณฑ์ยานพาหนะและขนส่ง	รถบรรทุกขยะ ขนาด ๖ ตัน ๖ ล้อ ปริมาตรกระบอกลูบ ไม่ต่ำกว่า ๖,๐๐๐ ซีซี หรือกำลังเครื่องยนต์สูงสุด ไม่ต่ำกว่า ๑๗๐ กิโลวัตต์ แบบอัดท้าย จำนวน ๑ คัน	๒,๕๐๐,๐๐๐	๒,๕๐๐,๐๐๐	๒,๕๐๐,๐๐๐	๒,๕๐๐,๐๐๐	๒,๕๐๐,๐๐๐	กองสาธารณสุขและสิ่งแวดล้อม

**บัญชีครุภัณฑ์**  
**แผนพัฒนาท้องถิ่น (พ.ศ. ๒๕๖๖ - ๒๕๗๐)**  
**เทศบาลตำบลบ้านฉี่ อำเภอดอกคำใต้ จังหวัดพะเยา**

ที่	แผนงาน	หมวด	ประเภท	เป้าหมาย (ผลผลิตของครุภัณฑ์)	งบประมาณ					หน่วยงาน รับผิดชอบ หลัก
					๒๕๖๖ (บาท)	๒๕๖๗ (บาท)	๒๕๖๘ (บาท)	๒๕๖๙ (บาท)	๒๕๗๐ (บาท)	
๓๑	สาธารณสุข	ค่าครุภัณฑ์ที่ดิน และสิ่งก่อสร้าง	ครุภัณฑ์ยานพาหนะและขนส่ง	รถบรรทุกขยะ ขนาด ๖ ตัน ๖ ล้อ ปริมาตรกระบอกลูบ ไม่ต่ำกว่า ๖,๐๐๐ ซีซี หรือกำลังเครื่องยนต์สูงสุด ไม่ต่ำกว่า ๑๗๐ กิโลวัตต์ แบบเปิดข้างเทท้าย จำนวน ๑ คัน	๒,๒๓๕,๐๐๐	๒,๒๓๕,๐๐๐	๒,๒๓๕,๐๐๐	๒,๒๓๕,๐๐๐	๒,๒๓๕,๐๐๐	กองสาธารณสุขและ สิ่งแวดล้อม
๓๒	การรักษาความสงบ ภายใน	ค่าครุภัณฑ์ที่ดิน และสิ่งก่อสร้าง	ครุภัณฑ์การเกษตร	เครื่องปั้มน้ำอัตโนมัติ ขนาดกำลังไฟไม่น้อย กว่า ๕๐๐ วัตต์ จำนวน ๒ เครื่อง	๒๐,๐๐๐	๒๐,๐๐๐	๒๐,๐๐๐	๒๐,๐๐๐	๒๐,๐๐๐	สำนักปลัด/ฝ่าย ป้องกันและบรรเทาสา ธารณภัย
๓๓	อุตสาหกรรมและ การโยธา	ค่าครุภัณฑ์ที่ดิน และสิ่งก่อสร้าง	ครุภัณฑ์การเกษตร	ปั้มน้ำบาดาล (ซั้บเมอร์ส) แบบ ๓ เฟส ขนาดไม่น้อยกว่า ๓ แรงม้า จำนวน ๑ ชุด	๓๕,๐๐๐	๓๕,๐๐๐	๓๕,๐๐๐	๓๕,๐๐๐	๓๕,๐๐๐	กองช่าง
๓๔	อุตสาหกรรมและ การโยธา	ค่าครุภัณฑ์ที่ดิน และสิ่งก่อสร้าง	ครุภัณฑ์การเกษตร	ปั้มน้ำบาดาล (ซั้บเมอร์ส) แบบ ๑ เฟส ขนาดไม่น้อยกว่า ๑.๕ แรงม้า จำนวน ๔ ชุด	๘๐,๐๐๐	๘๐,๐๐๐	๘๐,๐๐๐	๘๐,๐๐๐	๘๐,๐๐๐	กองช่าง
๓๕	อุตสาหกรรมและ การโยธา	ค่าครุภัณฑ์ที่ดิน และสิ่งก่อสร้าง	ครุภัณฑ์ก่อสร้าง	รถขุดดินตะขาบ ขนาด ๑๒๐ แรงม้า จำนวน ๑ คัน	๔,๐๐๐,๐๐๐	๔,๐๐๐,๐๐๐	๔,๐๐๐,๐๐๐	๔,๐๐๐,๐๐๐	๔,๐๐๐,๐๐๐	กองช่าง
๓๖	อุตสาหกรรมและ การโยธา	ค่าครุภัณฑ์ที่ดิน และสิ่งก่อสร้าง	ครุภัณฑ์ก่อสร้าง	รถตักหน้าขุดหลัง ชนิดขับเคลื่อน ๒ ล้อ จำนวน ๑ คัน	๓,๐๐๐,๐๐๐	๓,๐๐๐,๐๐๐	๓,๐๐๐,๐๐๐	๓,๐๐๐,๐๐๐	๓,๐๐๐,๐๐๐	กองช่าง

**บัญชีครุภัณฑ์**  
**แผนพัฒนาท้องถิ่น (พ.ศ. ๒๕๖๖ - ๒๕๗๐)**  
**เทศบาลตำบลบ้านฉี่ อำเภอดอกคำใต้ จังหวัดพะเยา**

ที่	แผนงาน	หมวด	ประเภท	เป้าหมาย (ผลผลิตของครุภัณฑ์)	งบประมาณ					หน่วยงาน รับผิดชอบ หลัก
					๒๕๖๖ (บาท)	๒๕๖๗ (บาท)	๒๕๖๘ (บาท)	๒๕๖๙ (บาท)	๒๕๗๐ (บาท)	
๓๗	อุตสาหกรรมและการโยธา	ค่าครุภัณฑ์ที่ดินและสิ่งก่อสร้าง	ครุภัณฑ์ก่อสร้าง	รถตัดหญ้าชุดหลัง ชนิดขับเคลื่อน ๔ ล้อ จำนวน ๑ คัน	๓,๕๒๐,๐๐๐	๓,๕๒๐,๐๐๐	๓,๕๒๐,๐๐๐	๓,๕๒๐,๐๐๐	๓,๕๒๐,๐๐๐	กองช่าง
๓๘	บริหารงานทั่วไป	ค่าครุภัณฑ์ที่ดินและสิ่งก่อสร้าง	ครุภัณฑ์ไฟฟ้าและวิทยุ	ชุดเครื่องรับสัญญาณลำโพงเสียงไร้สาย ชนิดใช้คลื่นความถี่วิทยุ เชื่อมโยงสัญญาณ ฯลฯ จำนวน ๑๐ ชุด ๑. ชุดเครื่องรับ UHF ๔๓๐-๒๒๕ Z ประกอบด้วย - ชุดเครื่องรับพร้อมเครื่องขยายเสียง ๑๐๐ w และชุดควบคุมรหัส - แผงเสาอากาศ พร้อมสายนำสัญญาณ - ลำโพงฮอร์น ขนาด ๑๕ นิ้ว ๖๐ w จำนวน ๔ ลำโพง - อุปกรณ์ประกอบการติดตั้งบนเสาไฟฟ้า ๒. ปรับปรุงโปรแกรมการออกอากาศให้สามารถควบคุมเครื่องรับชุดใหม่ได้ ๓. คูณรายละเอียดอื่นๆที่เกี่ยวข้อง	๗๐๐,๐๐๐	๗๐๐,๐๐๐	๗๐๐,๐๐๐	๗๐๐,๐๐๐	๗๐๐,๐๐๐	สำนักปลัด/ฝ่าย อำนวยการ
๓๙	การรักษาความสงบภายใน	ค่าครุภัณฑ์ที่ดินและสิ่งก่อสร้าง	ครุภัณฑ์ไฟฟ้าและวิทยุ	วิทยุสื่อสารระบบ VHF/FM (ชนิดประจำที่) ขนาด ๑๐ วัตต์ จำนวน ๒ ชุด	๓๐,๐๐๐	๓๐,๐๐๐	๓๐,๐๐๐	๓๐,๐๐๐	๓๐,๐๐๐	สำนักปลัด/ฝ่าย ป้องกันและบรรเทาสาธารณภัย

**บัญชีครุภัณฑ์**  
**แผนพัฒนาท้องถิ่น (พ.ศ. ๒๕๖๖ - ๒๕๗๐)**  
**เทศบาลตำบลบ้านฉี่ อำเภอดอกคำใต้ จังหวัดพะเยา**

ที่	แผนงาน	หมวด	ประเภท	เป้าหมาย (ผลผลิตของครุภัณฑ์)	งบประมาณ					หน่วยงาน รับผิดชอบ หลัก
					๒๕๖๖ (บาท)	๒๕๖๗ (บาท)	๒๕๖๘ (บาท)	๒๕๖๙ (บาท)	๒๕๗๐ (บาท)	
๔๐	บริหารงานทั่วไป	ค่าครุภัณฑ์ที่ดิน และสิ่งก่อสร้าง	ครุภัณฑ์โฆษณาและเผยแพร่	โทรทัศน์ แอลอีดี (LED TV) แบบ SMART TV ระดับความละเอียดจอภาพ ๓๘๔๐ x ๒๑๖๐ พิกเซล ขนาดไม่น้อยกว่า ๔๓ นิ้ว เครื่องละ ๑๕,๐๐๐ บาท จำนวน ๒ เครื่อง	๓๐,๐๐๐	๓๐,๐๐๐	๓๐,๐๐๐	๓๐,๐๐๐	๓๐,๐๐๐	สำนักปลัด/ฝ่าย อำนวยการ
๔๑	บริหารงานทั่วไป	ค่าครุภัณฑ์ที่ดิน และสิ่งก่อสร้าง	ครุภัณฑ์โฆษณาและเผยแพร่	กล้องถ่ายรูป ดิจิตอล จำนวน ๑ ชุด	๔๐,๐๐๐	๔๐,๐๐๐	๔๐,๐๐๐	๔๐,๐๐๐	๔๐,๐๐๐	กองการศึกษา
๔๒	บริหารงานทั่วไป	ค่าครุภัณฑ์ที่ดิน และสิ่งก่อสร้าง	ครุภัณฑ์โฆษณาและเผยแพร่	กล้องวงจรปิด ชนิดเครือข่าย แบบมุมมอง คงที่สำหรับติดตั้งภายนอกอาคาร ฯลฯ จำนวน ๑ กล้อง	๒๕,๐๐๐	๒๕,๐๐๐	๒๕,๐๐๐	๒๕,๐๐๐	๒๕,๐๐๐	สำนักปลัด (งาน บริการข้อมูลข่าวสาร ท้องถิ่น)
๔๓	บริหารงานทั่วไป	ค่าครุภัณฑ์ที่ดิน และสิ่งก่อสร้าง	ครุภัณฑ์โฆษณาและเผยแพร่	กล้องวงจรปิด ชนิดเครือข่าย แบบปรับ มุมมองสำหรับใช้ในงานรักษาความ ปลอดภัยและงานอื่นๆ จำนวน ๑ ชุด	๖๑,๐๐๐	๖๑,๐๐๐	๖๑,๐๐๐	๖๑,๐๐๐	๖๑,๐๐๐	สำนักปลัด (งาน บริการข้อมูลข่าวสาร ท้องถิ่น)
๔๔	บริหารงานทั่วไป	ค่าครุภัณฑ์ที่ดิน และสิ่งก่อสร้าง	ครุภัณฑ์โฆษณาและเผยแพร่	อุปกรณ์บันทึกภาพผ่านเครือข่าย จำนวน ๑ เครื่อง	๒๕,๐๐๐	๒๕,๐๐๐	๒๕,๐๐๐	๒๕,๐๐๐	๒๕,๐๐๐	สำนักปลัด (งาน บริการข้อมูลข่าวสาร ท้องถิ่น)
๔๕	การศึกษา	ค่าครุภัณฑ์ที่ดิน และสิ่งก่อสร้าง	ครุภัณฑ์โฆษณาและเผยแพร่	โทรทัศน์ แอลอีดี (LED TV) แบบ SMART TV ระดับความละเอียดจอภาพ ๓๘๔๐ x ๒๑๖๐ พิกเซล ขนาดไม่น้อยกว่า ๔๓ นิ้ว จำนวน ๑ เครื่อง	๑๕,๐๐๐	๑๕,๐๐๐	๑๕,๐๐๐	๑๕,๐๐๐	๑๕,๐๐๐	กองการศึกษา

**บัญชีครุภัณฑ์**  
**แผนพัฒนาท้องถิ่น (พ.ศ. ๒๕๖๖ - ๒๕๗๐)**  
**เทศบาลตำบลบ้านฉี่ อำเภอดอกคำใต้ จังหวัดพะเยา**

ที่	แผนงาน	หมวด	ประเภท	เป้าหมาย (ผลผลิตของครุภัณฑ์)	งบประมาณ					หน่วยงาน รับผิดชอบ หลัก
					๒๕๖๖ (บาท)	๒๕๖๗ (บาท)	๒๕๖๘ (บาท)	๒๕๖๙ (บาท)	๒๕๗๐ (บาท)	
๔๖	การศึกษา	ค่าครุภัณฑ์ที่ดิน และสิ่งก่อสร้าง	ครุภัณฑ์โฆษณาและเผยแพร่	โทรทัศน์ แอลอีดี (LED TV) แบบ SMART TV ระดับความละเอียดจอภาพ ๓๘๔๐ x ๒๑๖๐ พิกเซล ขนาดไม่น้อยกว่า ๕๕ นิ้ว จำนวน ๑ เครื่อง	๒๓,๐๐๐	๒๓,๐๐๐	๒๓,๐๐๐	๒๓,๐๐๐	๒๓,๐๐๐	กองการศึกษา
๔๗	การศึกษา	ค่าครุภัณฑ์ที่ดิน และสิ่งก่อสร้าง	ครุภัณฑ์โฆษณาและเผยแพร่	โทรทัศน์ แอลอีดี (LED TV) แบบ SMART TV ระดับความละเอียดจอภาพ ๑๙๒๐ x ๑๐๘๐ พิกเซล ขนาดไม่น้อยกว่า ๔๐ นิ้ว จำนวน ๑ เครื่อง	๑๐,๐๐๐	๑๐,๐๐๐	๑๐,๐๐๐	๑๐,๐๐๐	๑๐,๐๐๐	กองการศึกษา
๔๘	การศึกษา	ค่าครุภัณฑ์ที่ดิน และสิ่งก่อสร้าง	ครุภัณฑ์โฆษณาและเผยแพร่	กล้องถ่ายรูป DLSR พร้อมขาตั้งกล้อง จำนวน ๑ ชุด	๓๐,๐๐๐	๓๐,๐๐๐	๓๐,๐๐๐	๓๐,๐๐๐	๓๐,๐๐๐	กองการศึกษา
๔๙	การรักษาความสงบ ภายใน	ค่าครุภัณฑ์ที่ดิน และสิ่งก่อสร้าง	ครุภัณฑ์วิทยุศาสตร์หรือ การแพทย์	เตียงฉุกเฉินประจำรถพยาบาล แบบปรับ นั่ง-นอน จำนวน ๒ ชุด	๑๐๐,๐๐๐	๑๐๐,๐๐๐	๑๐๐,๐๐๐	๑๐๐,๐๐๐	๑๐๐,๐๐๐	สำนักปลัด/ฝ่าย ป้องกันและบรรเทา สาธารณภัย
๕๐	การรักษาความสงบ ภายใน	ค่าครุภัณฑ์ที่ดิน และสิ่งก่อสร้าง	ครุภัณฑ์วิทยุศาสตร์หรือ การแพทย์	เครื่องผลิตออกซิเจน ไฟฟ้า ขนาด ไม่น้อย กว่า ๕ ลิตร จำนวน ๒ เครื่อง	๔๒,๐๐๐	๔๒,๐๐๐	๔๒,๐๐๐	๔๒,๐๐๐	๔๒,๐๐๐	สำนักปลัด/ฝ่าย ป้องกันและบรรเทา สาธารณภัย

**บัญชีครุภัณฑ์**  
**แผนพัฒนาท้องถิ่น (พ.ศ. ๒๕๖๖ - ๒๕๗๐)**  
**เทศบาลตำบลบ้านฉี่ อำเภอดอกคำใต้ จังหวัดพะเยา**

ที่	แผนงาน	หมวด	ประเภท	เป้าหมาย (ผลผลิตของครุภัณฑ์)	งบประมาณ					หน่วยงาน รับผิดชอบ หลัก
					๒๕๖๖ (บาท)	๒๕๖๗ (บาท)	๒๕๖๘ (บาท)	๒๕๖๙ (บาท)	๒๕๗๐ (บาท)	
๕๑	การรักษาความสงบภายใน	ค่าครุภัณฑ์ที่ดินและสิ่งก่อสร้าง	ครุภัณฑ์วิทยุศาสตร์หรือการแพทย์	ตู้เก็บ AED มีระบบไฟฟ้าเตือนและเสียงเตือนพร้อมป้ายสามเหลี่ยมบอกลักษณะสัญลักษณ์บอกตำแหน่ง จำนวน ๑ ชุด	๘,๐๐๐	๘,๐๐๐	๘,๐๐๐	๘,๐๐๐	๘,๐๐๐	สำนักปลัด/ฝ่ายป้องกันและบรรเทาสาธารณภัย
๕๒	การรักษาความสงบภายใน	ค่าครุภัณฑ์ที่ดินและสิ่งก่อสร้าง	ครุภัณฑ์วิทยุศาสตร์หรือการแพทย์	เครื่องวัดออกซิเจนปลายนิ้ว จำนวน ๒ ชุด	๖,๐๐๐	๖,๐๐๐	๖,๐๐๐	๖,๐๐๐	๖,๐๐๐	สำนักปลัด/ฝ่ายป้องกันและบรรเทาสาธารณภัย
๕๓	การรักษาความสงบภายใน	ค่าครุภัณฑ์ที่ดินและสิ่งก่อสร้าง	ครุภัณฑ์วิทยุศาสตร์หรือการแพทย์	เครื่องวัดความดัน จำนวน ๒ เครื่อง	๖,๐๐๐	๖,๐๐๐	๖,๐๐๐	๖,๐๐๐	๖,๐๐๐	สำนักปลัด/ฝ่ายป้องกันและบรรเทาสาธารณภัย
๕๔	บริหารงานทั่วไป	ค่าครุภัณฑ์ที่ดินและสิ่งก่อสร้าง	ครุภัณฑ์งานบ้านงานครัว	เครื่องทำน้ำร้อน - น้ำเย็น แบบต่อท่อขนาด ๒ ก๊อก จำนวน ๒ เครื่องๆ ละ ๒๓,๐๐๐ บาท	๔๖,๐๐๐	๔๖,๐๐๐	๔๖,๐๐๐	๔๖,๐๐๐	๔๖,๐๐๐	สำนักปลัด /งานทะเบียนราษฎร และงานบริหารงานทั่วไป
๕๕	บริหารงานทั่วไป	ค่าครุภัณฑ์ที่ดินและสิ่งก่อสร้าง	ครุภัณฑ์งานบ้านงานครัว	ตู้เย็น ขนาดไม่น้อยกว่า ๕ คิวบิกฟุต จำนวน ๒ ตู้ๆ ละ ๖,๔๐๐ บาท	๑๒,๘๐๐	๑๒,๘๐๐	๑๒,๘๐๐	๑๒,๘๐๐	๑๒,๘๐๐	สำนักปลัดเทศบาล
๕๖	บริหารงานทั่วไป	ค่าครุภัณฑ์ที่ดินและสิ่งก่อสร้าง	ครุภัณฑ์งานบ้านงานครัว	เครื่องซักผ้าแบบธรรมดา ขนาด ๑๕ กิโลกรัม จำนวน ๑ เครื่อง	๑๘,๐๐๐	๑๘,๐๐๐	๑๘,๐๐๐	๑๘,๐๐๐	๑๘,๐๐๐	สำนักปลัด/ฝ่ายอำนวยการ
๕๗	บริหารงานทั่วไป	ค่าครุภัณฑ์ที่ดินและสิ่งก่อสร้าง	ครุภัณฑ์งานบ้านงานครัว	เครื่องทำน้ำร้อน - น้ำเย็น แบบต่อท่อขนาด ๒ ก๊อก จำนวน ๒ เครื่องๆ ละ ๒๓,๐๐๐ บาท	๔๖,๐๐๐	๔๖,๐๐๐	๔๖,๐๐๐	๔๖,๐๐๐	๔๖,๐๐๐	กองคลัง



**บัญชีครุภัณฑ์**  
**แผนพัฒนาท้องถิ่น (พ.ศ. ๒๕๖๖ - ๒๕๗๐)**  
**เทศบาลตำบลบ้านฉี่ อำเภอดอกคำใต้ จังหวัดพะเยา**

ที่	แผนงาน	หมวด	ประเภท	เป้าหมาย (ผลผลิตของครุภัณฑ์)	งบประมาณ					หน่วยงาน รับผิดชอบ หลัก
					๒๕๖๖ (บาท)	๒๕๖๗ (บาท)	๒๕๖๘ (บาท)	๒๕๖๙ (บาท)	๒๕๗๐ (บาท)	
๕๘	การรักษาความสงบภายใน	ค่าครุภัณฑ์ที่ดินและสิ่งก่อสร้าง	ครุภัณฑ์งานบ้านงานครัว	เครื่องทำน้ำร้อน - น้ำเย็น แบบต่อท่อ ขนาด ๒ ก๊อก จำนวน ๑ เครื่อง	๒๓,๐๐๐	๒๓,๐๐๐	๒๓,๐๐๐	๒๓,๐๐๐	๒๓,๐๐๐	สำนักปลัด/ฝ่ายป้องกันและบรรเทาสาธารณภัย
๕๙	การรักษาความสงบภายใน	ค่าครุภัณฑ์ที่ดินและสิ่งก่อสร้าง	ครุภัณฑ์งานบ้านงานครัว	เครื่องตัดแต่งพุ่มไม้ ขนาด ๒๙.๕ จำนวน ๑ เครื่อง	๑๗,๔๐๐	๑๗,๔๐๐	๑๗,๔๐๐	๑๗,๔๐๐	๑๗,๔๐๐	สำนักปลัด/ฝ่ายป้องกันและบรรเทาสาธารณภัย
๖๐	อุตสาหกรรมและการโยธา	ค่าครุภัณฑ์ที่ดินและสิ่งก่อสร้าง	ครุภัณฑ์งานบ้านงานครัว	เครื่องทำน้ำร้อน - น้ำเย็น แบบต่อท่อ ขนาด ๒ ก๊อก จำนวน ๑ เครื่อง	๒๓,๐๐๐	๒๓,๐๐๐	๒๓,๐๐๐	๒๓,๐๐๐	๒๓,๐๐๐	กองช่าง
๖๑	บริหารงานทั่วไป	ค่าครุภัณฑ์ที่ดินและสิ่งก่อสร้าง	ครุภัณฑ์คอมพิวเตอร์หรืออิเล็กทรอนิกส์	เครื่องคอมพิวเตอร์เน็ตบุ๊ก สำหรับงานประมวลผล จำนวน ๕ เครื่องๆ ละ ๒๒,๐๐๐ บาท	๑๑๐,๐๐๐	๑๑๐,๐๐๐	๑๑๐,๐๐๐	๑๑๐,๐๐๐	๑๑๐,๐๐๐	สำนักปลัด/งานระบบคอมพิวเตอร์
๖๒	บริหารงานทั่วไป	ค่าครุภัณฑ์ที่ดินและสิ่งก่อสร้าง	ครุภัณฑ์คอมพิวเตอร์หรืออิเล็กทรอนิกส์	เครื่องคอมพิวเตอร์เน็ตบุ๊ก สำหรับงานประมวลผล จำนวน ๑ เครื่อง	๒๒,๐๐๐	๒๒,๐๐๐	๒๒,๐๐๐	๒๒,๐๐๐	๒๒,๐๐๐	สำนักปลัด/งานทะเบียนราษฎร

**บัญชีครุภัณฑ์**  
**แผนพัฒนาท้องถิ่น (พ.ศ. ๒๕๖๖ - ๒๕๗๐)**  
**เทศบาลตำบลบ้านฉี่ อำเภอดอกคำใต้ จังหวัดพะเยา**

ที่	แผนงาน	หมวด	ประเภท	เป้าหมาย (ผลผลิตของครุภัณฑ์)	งบประมาณ					หน่วยงาน รับผิดชอบ หลัก
					๒๕๖๖ (บาท)	๒๕๖๗ (บาท)	๒๕๖๘ (บาท)	๒๕๖๙ (บาท)	๒๕๗๐ (บาท)	
๖๓	บริหารงานทั่วไป	ค่าครุภัณฑ์ที่ดิน และสิ่งก่อสร้าง	ครุภัณฑ์คอมพิวเตอร์หรือ อิเล็กทรอนิกส์	เครื่องพิมพ์เลเซอร์ หรือ LED ขาวดำ (๑๘ หน้าต่อนาที (ppm) จำนวน ๕ เครื่องๆ ละ ๒,๖๐๐ บาท	๑๓,๐๐๐	๑๓,๐๐๐	๑๓,๐๐๐	๑๓,๐๐๐	๑๓,๐๐๐	สำนักปลัด/งานระบบ คอมพิวเตอร์
๖๔	บริหารงานทั่วไป	ค่าครุภัณฑ์ที่ดิน และสิ่งก่อสร้าง	ครุภัณฑ์คอมพิวเตอร์หรือ อิเล็กทรอนิกส์	เครื่องพิมพ์ Multifunction แบบฉีดหมึก พร้อมติดตั้งถังหมึกพิมพ์ (Ink Tank Printer) จำนวน ๒ เครื่องๆละ ๗,๕๐๐ บาท	๑๕,๐๐๐	๑๕,๐๐๐	๑๕,๐๐๐	๑๕,๐๐๐	๑๕,๐๐๐	สำนักปลัด/งานระบบ คอมพิวเตอร์
๖๕	บริหารงานทั่วไป	ค่าครุภัณฑ์ที่ดิน และสิ่งก่อสร้าง	ครุภัณฑ์คอมพิวเตอร์หรือ อิเล็กทรอนิกส์	อุปกรณ์กระจายสัญญาณไร้สาย (Access Point) แบบที่ ๑ จำนวน ๑๒ เครื่องๆละ ๕,๔๐๐ บาท	๖๔,๘๐๐	๖๔,๘๐๐	๖๔,๘๐๐	๖๔,๘๐๐	๖๔,๘๐๐	สำนักปลัด/งานระบบ คอมพิวเตอร์
๖๖	บริหารงานทั่วไป	ค่าครุภัณฑ์ที่ดิน และสิ่งก่อสร้าง	ครุภัณฑ์คอมพิวเตอร์หรือ อิเล็กทรอนิกส์	อุปกรณ์กระจายสัญญาณ (L๒ Switch) ขนาด ๒๔ ช่อง แบบที่ ๒ จำนวน ๒ เครื่องๆ ละ ๑๘,๐๐๐ บาท	๓๖,๐๐๐	๓๖,๐๐๐	๓๖,๐๐๐	๓๖,๐๐๐	๓๖,๐๐๐	สำนักปลัด/งานระบบ คอมพิวเตอร์
๖๗	บริหารงานทั่วไป	ค่าครุภัณฑ์ที่ดิน และสิ่งก่อสร้าง	ครุภัณฑ์คอมพิวเตอร์หรือ อิเล็กทรอนิกส์	เครื่องพิมพ์สมุดทะเบียนบ้าน PASSBOOK PRINTER จำนวน ๑ เครื่อง	๖๐,๐๐๐	๖๐,๐๐๐	๖๐,๐๐๐	๖๐,๐๐๐	๖๐,๐๐๐	สำนักปลัด/งาน ทะเบียนราษฎร

**บัญชีครุภัณฑ์**  
**แผนพัฒนาท้องถิ่น (พ.ศ. ๒๕๖๖ - ๒๕๗๐)**  
**เทศบาลตำบลบ้านฉี่ อำเภอดอกคำใต้ จังหวัดพะเยา**

ที่	แผนงาน	หมวด	ประเภท	เป้าหมาย (ผลผลิตของครุภัณฑ์)	งบประมาณ					หน่วยงาน รับผิดชอบ หลัก
					๒๕๖๖ (บาท)	๒๕๖๗ (บาท)	๒๕๖๘ (บาท)	๒๕๖๙ (บาท)	๒๕๗๐ (บาท)	
๖๘	บริหารงานทั่วไป	ค่าครุภัณฑ์ที่ดิน และสิ่งก่อสร้าง	ครุภัณฑ์คอมพิวเตอร์หรือ อิเล็กทรอนิกส์	เครื่องพิมพ์บัญชีเลือกตั้ง (High Speed Printer) จำนวน ๑ เครื่อง	๔๐๐,๐๐๐	๔๐๐,๐๐๐	๔๐๐,๐๐๐	๔๐๐,๐๐๐	๔๐๐,๐๐๐	สำนักปลัด/งาน ทะเบียนราษฎร
๖๙	บริหารงานทั่วไป	ค่าครุภัณฑ์ที่ดิน และสิ่งก่อสร้าง	ครุภัณฑ์คอมพิวเตอร์หรือ อิเล็กทรอนิกส์	เครื่องพิมพ์เลเซอร์ จำนวน ๑ เครื่อง	๒๐,๐๐๐	๒๐,๐๐๐	๒๐,๐๐๐	๒๐,๐๐๐	๒๐,๐๐๐	สำนักปลัด/งาน ทะเบียนราษฎร
๗๐	การพาณิชย์	ค่าครุภัณฑ์ที่ดิน และสิ่งก่อสร้าง	ครุภัณฑ์งานบ้านงานครัว	เครื่องทำน้ำร้อน - น้ำเย็น แบบต่อท่อ ขนาด ๒ ก๊อก จำนวน ๑ เครื่อง	๒๓,๐๐๐	๒๓,๐๐๐	๒๓,๐๐๐	๒๓,๐๐๐	๒๓,๐๐๐	กองกิจการประปา
รวม					๓๐,๔๖๘,๕๐๐	๓๐,๔๖๘,๕๐๐	๓๐,๔๖๘,๕๐๐	๓๐,๔๖๘,๕๐๐	๓๐,๔๖๘,๕๐๐	

## ส่วนที่ ๔ การติดตามและประเมินผล

### ๑. การติดตามและประเมินผลยุทธศาสตร์

ในการจัดทำแผนพัฒนาท้องถิ่นนั้น จะต้องมีการติดตามและประเมินผลแผนพัฒนา โดยจะต้องติดตามและประเมินยุทธศาสตร์ ตามระเบียบกระทรวงมหาดไทย ว่าด้วยการจัดทำแผนขององค์กรปกครองส่วนท้องถิ่น พ.ศ. ๒๕๔๘ หมวด ๖ ข้อ ๒๙ ระเบียบกระทรวงมหาดไทย ว่าด้วยการจัดทำแผนขององค์กรปกครองส่วนท้องถิ่น (ฉบับที่ ๓) พ.ศ. ๒๕๖๑ ข้อ ๑๒ ให้ยกเลิกความใน (๓) ของข้อ ๒๙ ของระเบียบกระทรวงมหาดไทยว่าด้วยการจัดทำแผนพัฒนาขององค์กรปกครองส่วนท้องถิ่น พ.ศ. ๒๕๔๘ ซึ่งแก้ไขเพิ่มเติมโดยระเบียบกระทรวงมหาดไทย ว่าด้วยการจัดทำแผนพัฒนาขององค์กรปกครองส่วนท้องถิ่น (ฉบับที่ ๒) พ.ศ. ๒๕๕๙ และให้ใช้ความต่อไปนี้แทน “(๓) รายงานผลและเสนอความเห็นซึ่งได้จากการติดตามและประเมินผลแผนพัฒนาท้องถิ่นต่อผู้บริหาร ท้องถิ่นเพื่อให้ผู้บริหารท้องถิ่นเสนอต่อสภาท้องถิ่น และคณะกรรมการพัฒนาท้องถิ่น พร้อมทั้งประกาศผลการติดตาม และประเมินผลแผนพัฒนาท้องถิ่นให้ประชาชนในท้องถิ่นทราบในที่เปิดเผยภายในสิบห้าวันนับแต่วันรายงานผลและเสนอความเห็นดังกล่าว และต้องปิดประกาศไว้เป็นระยะเวลาไม่น้อยกว่าสามสิบวันโดยอย่างน้อยปีละหนึ่งครั้งภายในเดือนธันวาคมของทุกปี” ข้อ ๑๓ ให้ยกเลิกความใน (๕) ของข้อ ๓๐ ของระเบียบกระทรวงมหาดไทย ว่าด้วยการจัดทำแผนพัฒนาขององค์กรปกครองส่วนท้องถิ่น พ.ศ. ๒๕๔๘ ซึ่งแก้ไขเพิ่มเติมโดยระเบียบกระทรวงมหาดไทย ว่าด้วยการจัดทำแผนพัฒนาขององค์กรปกครองส่วนท้องถิ่น (ฉบับที่ ๒) พ.ศ. ๒๕๕๙ และให้ใช้ความต่อไปนี้แทน “(๕) ผู้บริหารท้องถิ่นเสนอผลการติดตามและประเมินผลต่อสภาท้องถิ่น และคณะกรรมการพัฒนาท้องถิ่น พร้อมทั้งประกาศผลการติดตามและประเมินผลแผนพัฒนาท้องถิ่น ให้ประชาชนในท้องถิ่นทราบในที่เปิดเผยภายในสิบห้าวันนับแต่วันที่ผู้บริหารท้องถิ่นเสนอผลการติดตามและประเมินผลดังกล่าว และต้องปิดประกาศไว้เป็นระยะเวลาไม่น้อยกว่าสามสิบวันโดยอย่างน้อยปีละหนึ่งครั้งภายในเดือนธันวาคมของทุกปี” และในการประเมินแผนนั้นจะต้องดำเนินการประเมินคุณภาพของแผนยุทธศาสตร์การพัฒนาตามแนวทางการติดตามและประเมินผลยุทธศาสตร์เพื่อสอดคล้องแผนพัฒนาท้องถิ่นขององค์กรปกครองส่วนท้องถิ่น แจ้งตามหนังสือกระทรวงมหาดไทย ที่ มท ๐๘๑๐.๒/ว ๕๔๙๗ ลงวันที่ ๑ ตุลาคม ๒๕๕๙ เรื่อง แนวทางและหลักเกณฑ์การจัดทำและประสานแผนพัฒนาท้องถิ่นสี่ปี (พ.ศ. ๒๕๖๑ - ๒๕๖๔) ขององค์กรปกครองส่วนท้องถิ่น และหนังสือกระทรวงมหาดไทย ด่วนที่สุด ที่ มท ๐๘๑๐.๓/ว ๒๙๓๑ ลงวันที่ ๑๕ พฤษภาคม ๒๕๖๒ เรื่อง ชักซ้อมแนวทางการทบทวนแผนพัฒนาท้องถิ่น (พ.ศ. ๒๕๖๑ - ๒๕๖๕) ขององค์กรปกครองส่วนท้องถิ่น

### ๒. การติดตามและประเมินผลโครงการ

ในการจัดทำแผนพัฒนาท้องถิ่นนั้น จะต้องมีการติดตามและประเมินผลแผนพัฒนา โดยจะต้องติดตามและประเมินยุทธศาสตร์ ตามระเบียบกระทรวงมหาดไทย ว่าด้วยการจัดทำแผนขององค์กรปกครองส่วนท้องถิ่น พ.ศ. ๒๕๔๘ หมวด ๖ ข้อ ๒๙ และระเบียบกระทรวงมหาดไทย ว่าด้วยการจัดทำแผนขององค์กรปกครองส่วนท้องถิ่น (ฉบับที่ ๓) พ.ศ. ๒๕๖๑ ข้อ ๑๒ และข้อ ๑๓

### ๓. สรุปผลการพัฒนาท้องถิ่น จากแผนพัฒนาท้องถิ่น พ.ศ. ๒๕๖๖ - ๒๕๗๐

#### ๓.๑ การวัดผลในเชิงปริมาณและเชิงคุณภาพ

(๑) การวัดผลในเชิงปริมาณ ตามที่เทศบาลตำบลบ้านฉ่ำได้ดำเนินการจัดทำแผนพัฒนาขึ้นมา เพื่อใช้เป็นเครื่องมือในการพัฒนาเทศบาลตำบลบ้านฉ่ำให้บรรลุเป้าหมายที่วางไว้ เกิดประสิทธิภาพประสิทธิผลสูงสุดในการแก้ไขปัญหาให้กับประชาชนในการจัดทำแผนพัฒนานั้นจะต้องมีการติดตามและประเมินแผนพัฒนา ตามระเบียบกระทรวงมหาดไทย ว่าด้วยการจัดทำแผนขององค์กรปกครองส่วนท้องถิ่น พ.ศ. ๒๕๔๘ หมวด ๖ ข้อ ๒๙ และระเบียบกระทรวงมหาดไทย ว่าด้วยการจัดทำแผนขององค์กรปกครองส่วนท้องถิ่น (ฉบับที่ ๓) พ.ศ. ๒๕๖๑ ข้อ ๑๒ และ ข้อ ๑๓ โดยคณะกรรมการติดตามและประเมินแผนพัฒนาเป็น

ผู้ดำเนินการติดตามและประเมินผลแผนพัฒนา ซึ่งคณะกรรมการจะต้องดำเนินการกำหนด แนวทางวิธีการในการติดตามและประเมินผลแผนพัฒนา ดำเนินการติดตามและประเมินผลแผนพัฒนา การรายงานผล และเสนอความเห็นซึ่งได้จากการติดตามและประเมินผลแผนพัฒนาต่อผู้บริหารท้องถิ่น เพื่อให้ผู้บริหารท้องถิ่นเสนอ ต่อสภาท้องถิ่น และคณะกรรมการพัฒนาท้องถิ่น พร้อมทั้งประกาศผลการติดตามและประเมินผลแผนพัฒนาให้ ประชาชนในท้องถิ่นทราบในที่เปิดเผยภายในสิบห้าวันนับแต่วันรายงานผลและเสนอความเห็นดังกล่าวและต้องปิด ประกาศไว้เป็นระยะเวลาไม่น้อยกว่าสามสิบวันโดยอย่างน้อยปีละหนึ่งครั้งภายในเดือนธันวาคมของทุกปี โดยเครื่องมือที่ใช้ในการติดตามและประเมินผลในเชิงปริมาณ มีดังนี้

แบบที่ ๑ การกำกับการจัดทำแผนยุทธศาสตร์ขององค์กรปกครองส่วนท้องถิ่น

แบบที่ ๒ แบบติดตามผลการดำเนินงานขององค์กรปกครองส่วนท้องถิ่น

แบบที่ ๓/๑ แบบประเมินผลการดำเนินงานตามแผนยุทธศาสตร์ แบบประเมินคุณภาพของแผนพัฒนา (แจ้งตามหนังสือกระทรวงมหาดไทย ที่ มท ๐๘๑๐.๒/ว ๐๗๐๓ ลงวันที่ ๒ กุมภาพันธ์ ๒๕๕๘ เรื่อง แนวทางและหลักเกณฑ์การจัดทำและประสานแผนสามปีขององค์กรปกครองส่วนท้องถิ่น ข้อ ๗ การวัดคุณภาพของแผนพัฒนาท้องถิ่น ตามนัยหนังสือกระทรวงมหาดไทย ด่วนที่สุด ที่ มท ๐๘๑๐.๒/ว ๔๘๓๐ ลงวันที่ ๒๐ พฤศจิกายน ๒๕๕๖ ให้ แล้วเสร็จภายใน ๑๕ วัน นับแต่วันประกาศใช้แผนพัฒนาท้องถิ่น) การติดตามและประเมินผลด้วยระบบ e-plan ([www.dla.go.th](http://www.dla.go.th))

(๒) การวัดผลในเชิงคุณภาพ การวัดผลเชิงคุณภาพ เทศบาลตำบลบ้านฉ้าใช้การสำรวจความพึงพอใจในการวัดผลเชิงคุณภาพโดยภาพรวม โดยได้มีการประเมินความพึงพอใจ ซึ่งการประเมินความพึงพอใจทำให้ทราบถึงผลเชิงคุณภาพในการดำเนินงานของเทศบาลในภาพรวม โดยเครื่องมือที่ใช้ในการประเมินความพึงพอใจ มีดังนี้

แบบที่ ๓/๒ แบบประเมินความพึงพอใจต่อผลการดำเนินงานของเทศบาล

แบบที่ ๓/๓ แบบประเมินความพึงพอใจของประชาชนที่มีต่อการให้บริการ

#### ๔. ข้อเสนอแนะในการจัดทำแผนพัฒนาท้องถิ่นในอนาคต

##### ๔.๑ ผลกระทบนำไปสู่อนาคต

๑) เกิดการพัฒนาที่ล่าช้า เพราะการดำเนินงานต่างๆ ขององค์กรปกครองส่วนท้องถิ่นต้องผ่านกระบวนการหลายขั้นตอน มีความสลับซับซ้อน

๒) ประชาชนอาจเกิดความเบื่อหน่ายกับกระบวนการจัดทำแผนที่มีความยุ่งยากมากขึ้น

๓) ปัญหาอาจไม่ได้รับการแก้ไขอย่างตรงจุดเพราะข้อจำกัดของระเบียบกฎหมายที่ทำได้ยากและบางเรื่องอาจ ทำไม่ได้

##### ๔.๒ ข้อเสนอแนะ ผลจากการพัฒนา

๑) การจัดทำแผนพัฒนาท้องถิ่นควรพิจารณาใช้แผนยุทธศาสตร์การพัฒนามาเป็นกรอบในการจัดทำแผนพัฒนาท้องถิ่นและให้มีความสอดคล้องกัน

๒) การจัดทำแผนพัฒนาท้องถิ่นควรพิจารณางบประมาณและคำนึงถึงสถานะการคลังในการพิจารณา โครงการ/กิจกรรม ที่จะบรรจุในแผนพัฒนาถิ่น

๓) เทศบาลตำบลบ้านฉ้า ควรพิจารณาตั้งงบประมาณให้เพียงพอและเหมาะสมกับกับภารกิจแต่ละด้านที่จะต้องดำเนินการ ซึ่งจะช่วยลดปัญหาในการโอนเพิ่ม โอนลด เปลี่ยนแปลงคำชี้แจง และโอนตั้งจ่ายรายการใหม่

**๑. แนวทางการพิจารณาการติดตามและประเมินผลยุทธศาสตร์เพื่อความสอดคล้องแผนพัฒนาท้องถิ่น ประกอบด้วย**

- ๑.๑ ข้อมูลสภาพทั่วไปและข้อมูลพื้นฐานขององค์กรปกครองส่วนท้องถิ่น ๒๐ คะแนน
- ๑.๒ การวิเคราะห์สถานการณ์และศักยภาพ ๑๕ คะแนน
- ๑.๓ ยุทธศาสตร์ ๖๕ คะแนน ประกอบด้วย
  - (๑) ยุทธศาสตร์ขององค์กรปกครองส่วนท้องถิ่น ๑๐ คะแนน
  - (๒) ยุทธศาสตร์ขององค์กรปกครองส่วนท้องถิ่นในเขตจังหวัด ๑๐ คะแนน
  - (๓) ยุทธศาสตร์จังหวัด ๑๐ คะแนน
  - (๔) วิสัยทัศน์ ๕ คะแนน
  - (๕) กลยุทธ์ ๕ คะแนน
  - (๖) เป้าประสงค์ของแต่ละประเด็นกลยุทธ์ ๕ คะแนน
  - (๗) จุดยืนทางยุทธศาสตร์ ๕ คะแนน
  - (๘) แผนงาน ๕ คะแนน
  - (๙) ความเชื่อมโยงของยุทธศาสตร์ในภาพรวม ๕ คะแนน
  - (๑๐) ผลผลิต/โครงการ ๕ คะแนน

**๒. แนวทางการพิจารณาการติดตามและประเมินผลโครงการเพื่อความสอดคล้องแผนพัฒนาท้องถิ่น ประกอบด้วย**

- ๒.๑ การสรุปสถานการณ์การพัฒนา ๑๐ คะแนน
- ๒.๒ การประเมินผลการนำแผนพัฒนาท้องถิ่นสู่ปีไปปฏิบัติในเชิงปริมาณ ๑๐ คะแนน
- ๒.๓ การประเมินผลการนำแผนพัฒนาท้องถิ่นสู่ปีไปปฏิบัติในเชิงคุณภาพ ๑๐ คะแนน
- ๒.๔ ยุทธศาสตร์และแผนงาน ๑๐ คะแนน
- ๒.๕ โครงการพัฒนา ๖๐ คะแนน ประกอบด้วย
  - (๑) ความชัดเจนของชื่อโครงการ ๕ คะแนน
  - (๒) กำหนดวัตถุประสงค์สอดคล้องกับโครงการ ๕ คะแนน
  - (๓) เป้าหมาย (ผลผลิตของโครงการ) มีความชัดเจนนำไปสู่การตั้งงบประมาณได้ถูกต้อง ๕ คะแนน
  - (๔) โครงการมีความสอดคล้องกับแผนยุทธศาสตร์ชาติ ๒๐ ปี ๕ คะแนน
  - (๕) เป้าหมาย (ผลผลิตของโครงการ) มีความสอดคล้องกับแผนพัฒนาเศรษฐกิจและสังคมแห่งชาติ ฉบับที่ ๑๒ ๕ คะแนน
  - (๖) โครงการมีความสอดคล้องกับ Thailand ๔.๐ ๕ คะแนน
  - (๗) โครงการสอดคล้องกับยุทธศาสตร์จังหวัด ๕ คะแนน
  - (๘) โครงการแก้ไขปัญหาความยากจนหรือเสริมสร้างให้ประเทศชาติมั่นคง ยั่งยืน ภายใต้หลักปรัชญา ๕ คะแนน
  - (๙) งบประมาณมีความสอดคล้องกับเป้าหมาย (ผลผลิตของโครงการ) ๕ คะแนน
  - (๑๐) มีการประมาณราคาถูกต้องตามหลักวิธีการงบประมาณ ๕ คะแนน
  - (๑๑) มีการกำหนดตัวชี้วัด (KPI) และสอดคล้องกับวัตถุประสงค์และผลที่คาดว่าจะได้รับ ๕ คะแนน

(๑๒) ผลที่คาดว่าจะได้รับ สอดคล้องกับวัตถุประสงค์ ๕ คะแนน คะแนนรวม ๑๐๐ คะแนน เกณฑ์ที่ควรได้เพื่อให้เกิดความสอดคล้องและขับเคลื่อนการพัฒนาท้องถิ่นขององค์กรปกครองส่วนท้องถิ่นไม่ควรน้อยกว่าร้อยละ ๘๐ (๘๐ คะแนน)

**๓. แนวทางการพิจารณาการติดตามและประเมินผลยุทธศาสตร์เพื่อความสอดคล้องแผนพัฒนาท้องถิ่นขององค์กรปกครองส่วนท้องถิ่น**

ประเด็นการพิจารณา	คะแนน
๑. ข้อมูลสภาพทั่วไปและข้อมูลพื้นฐานขององค์กรปกครองส่วนท้องถิ่น	๒๐
๒. การวิเคราะห์สถานการณ์และศักยภาพ	๑๕
๓. ยุทธศาสตร์ ประกอบด้วย	๖๕
๓.๑ ยุทธศาสตร์ขององค์กรปกครองส่วนท้องถิ่น	(๑๐)
๓.๒ ยุทธศาสตร์ขององค์กรปกครองส่วนท้องถิ่นในเขตจังหวัด	(๑๐)
๓.๔ วิสัยทัศน์	(๑๐)
๓.๕ กลยุทธ์	(๕)
๓.๖ เป้าประสงค์ของแต่ละประเด็นกลยุทธ์	(๕)
๓.๗ จุดยืนทางยุทธศาสตร์	(๕)
๓.๘ แผนงาน	(๕)
๓.๙ ความเชื่อมโยงของยุทธศาสตร์ในภาพรวม	(๕)
๓.๑๐ ผลผลิต/โครงการ	(๕)
รวมคะแนน	๑๐๐

๔. แนวทางเบื้องต้นในการให้คะแนนแนวทางการพิจารณาการติดตามและประเมินผลยุทธศาสตร์ เพื่อความสอดคล้องแผนพัฒนาท้องถิ่นขององค์กรปกครองส่วนท้องถิ่น

ประเด็นการพิจารณา	รายละเอียดหลักเกณฑ์	คะแนนเต็ม	คะแนนที่ได้
๑. ข้อมูลสภาพทั่วไปและข้อมูลพื้นฐานขององค์กรปกครองส่วนท้องถิ่น	ควรประกอบด้วยข้อมูลดังนี้ (๑) ข้อมูลเกี่ยวกับด้านกายภาพ เช่น ที่ตั้งของหมู่บ้าน/ชุมชน/ตำบล ลักษณะภูมิประเทศ ลักษณะภูมิอากาศ ลักษณะของดิน ลักษณะของแหล่งน้ำ ลักษณะของไม้/ป่าไม้ ฯลฯ ด้านการเมือง/การปกครอง เช่น เขตการปกครอง การเลือกตั้ง ฯลฯ	๒๐ (๓)	
	(๒) ข้อมูลเกี่ยวกับด้านการเมือง/การปกครอง เช่น เขตการปกครอง การเลือกตั้ง ฯลฯ ประชากร เช่น ข้อมูลเกี่ยวกับจำนวนประชากรและช่วงอายุและจำนวนประชากร ฯลฯ	(๒)	
	(๓) ข้อมูลเกี่ยวกับสภาพทางสังคม เช่น การศึกษา สาธารณสุข อาชญากรรม ยาเสพติด การสังคมสงเคราะห์ ฯลฯ	(๒)	
	(๔) ข้อมูลเกี่ยวกับระบบบริการพื้นฐาน เช่น การคมนาคมขนส่ง การไฟฟ้า การประปา โทรศัพท์ ฯลฯ	(๒)	
	(๕) ข้อมูลเกี่ยวกับระบบเศรษฐกิจ เช่น การเกษตร การประมง การปศุสัตว์ การบริการ การท่องเที่ยว อุตสาหกรรม การพาณิชย์/กลุ่ม อาชีพ แรงงาน ฯลฯ และเศรษฐกิจพอเพียง ท้องถิ่น (ด้านการเกษตรและแหล่งน้ำ)	(๒)	
	(๖) ข้อมูลเกี่ยวกับศาสนา ประเพณีวัฒนธรรม เช่น การนับถือศาสนา ประเพณีและงานประจำปี ภูมิปัญญาท้องถิ่น ภาษาถิ่น สินค้าพื้นเมือง และของที่ระลึก ฯลฯ และอื่นๆ	(๒)	
	(๗) ข้อมูลเกี่ยวกับทรัพยากรธรรมชาติ เช่น น้ำ ป่าไม้ ภูเขา คุณภาพของทรัพยากร ธรรมชาติ ฯลฯ	(๒)	
	(๘) การสำรวจและจัดเก็บข้อมูลเพื่อการจัดทำแผนพัฒนาท้องถิ่นหรือการใช้ข้อมูลจปฐ.	(๒)	
	(๙) การประชุมประชาคมท้องถิ่น รูปแบบวิธีการ และการดำเนินการ ประชุมประชาคม	(๓)	





ประเด็นการพิจารณา	รายละเอียดหลักเกณฑ์	คะแนนเต็ม	คะแนนที่ได้
	<p>(โอกาส) และ T - Threat (อุปสรรค)</p> <p>(๗) สรุปประเด็นปัญหาและความต้องการของประชาชนเชิงพื้นที่ที่มีการนำเสนอปัญหาค้นหาสาเหตุของปัญหาหรือสมมติฐานของปัญหา แนวทางการแก้ไขปัญหาหรือวิธีการแก้ไขปัญหา การกำหนดวัตถุประสงค์ เพื่อแก้ไขปัญหา</p> <p>(๘) สรุปผลการดำเนินงานตามงบประมาณที่ได้รับ และการเบิกจ่ายงบประมาณ ในปีงบประมาณ พ.ศ.๒๕๖๑ - ๒๕๖๕ เช่น สรุปสถานการณ์การพัฒนา การตั้งงบประมาณ การเบิกจ่ายงบประมาณ การประเมินผล การนำแผนพัฒนาท้องถิ่นไปปฏิบัติในเชิงปริมาณ และการประเมินประสิทธิผลของแผนพัฒนาท้องถิ่น ในเชิงคุณภาพ</p>	(๒)	
	(๙) ผลที่ได้รับจากการดำเนินงานในปีงบประมาณ พ.ศ.๒๕๖๑ - ๒๕๖๕ เช่น ผลที่ได้รับ/ ผลที่สำคัญ ผลกระทบ และสรุปปัญหาอุปสรรค การดำเนินงานที่ผ่านมาและแนวทางการแก้ไข ปีงบประมาณ พ.ศ. ๒๕๖๑ - ๒๕๖๕	(๑)	
<p>๓. ยุทธศาสตร์</p> <p>๓.๑ ยุทธศาสตร์ขององค์กรปกครองส่วนท้องถิ่น</p>	<p>ควรประกอบด้วยข้อมูลดังนี้ สอดคล้องกับสภาพสังคม เศรษฐกิจ สิ่งแวดล้อมของท้องถิ่น ประเด็นปัญหาการพัฒนาและแนวทางการพัฒนาที่สอดคล้องกับยุทธศาสตร์ขององค์กรปกครองส่วนท้องถิ่น และเชื่อมโยงหลักพระราชบัญญัติ แผนยุทธศาสตร์ชาติ ๒๐ ปี แผนพัฒนาเศรษฐกิจและสังคมแห่งชาติ และ Thailand ๔.๐</p>	(๑๐)	
<p>๓.๒ ยุทธศาสตร์ขององค์กรปกครองส่วนท้องถิ่นในเขตจังหวัด</p>	<p>สอดคล้องและเชื่อมโยงกับสภาพสังคม เศรษฐกิจ สิ่งแวดล้อมของท้องถิ่น และยุทธศาสตร์จังหวัด และเชื่อมโยงหลักพระราชบัญญัติ แผนยุทธศาสตร์ชาติ ๒๐ ปี แผนพัฒนาเศรษฐกิจและสังคมแห่งชาติ และ Thailand ๔.๐</p>	(๑๐)	
<p>๓.๓ ยุทธศาสตร์จังหวัด</p>	<p>สอดคล้องกับแผนพัฒนาเศรษฐกิจและสังคมแห่งชาติ แผนการบริหารราชการแผ่นดิน นโยบาย/ยุทธศาสตร์ คสช. และนโยบายรัฐบาล หลักพระราชบัญญัติ แผนยุทธศาสตร์ชาติ</p>	(๑๐)	

ประเด็นการพิจารณา	รายละเอียดหลักเกณฑ์	คะแนนเต็ม	คะแนนที่ได้
	๒๐ ปี และ Thailand ๔.๐		
๓.๔ วิสัยทัศน์	วิสัยทัศน์ ซึ่งมีลักษณะแสดงสถานที่องค์กรปกครองส่วนท้องถิ่นต้องการจะเป็นหรือบรรลุถึงอนาคตอย่างชัดเจน สอดคล้องกับโอกาสและศักยภาพที่เป็นลักษณะเฉพาะขององค์กรปกครองส่วนท้องถิ่น และสัมพันธ์กับโครงการพัฒนาท้องถิ่น	(๕)	
๓.๕ กลยุทธ์	แสดงให้เห็นช่องทาง วิธีการ ภารกิจหรือสิ่งที่ต้องทำตามอำนาจหน้าที่ขององค์กรปกครองส่วนท้องถิ่นที่จะนำไปสู่การบรรลุวิสัยทัศน์หรือ แสดงให้เห็นถึงความชัดเจนในสิ่งที่จะดำเนินการให้บรรลุวิสัยทัศน์นั้น	(๕)	
๓.๖ เป้าประสงค์ของแต่ละประเด็น กลยุทธ์	เป้าประสงค์ของแต่ละประเด็นกลยุทธ์มีความสอดคล้องและสนับสนุนต่อกลยุทธ์ที่จะเกิดขึ้น มุ่งหมายสิ่งหนึ่งสิ่งใดที่ชัดเจน	(๕)	
๓.๗ จุดยืนทางยุทธศาสตร์ (Positioning)	ความมุ่งมั่นอันแน่วแน่ในการวางแผนพัฒนาท้องถิ่น เพื่อให้บรรลุวิสัยทัศน์ขององค์กรปกครองส่วนท้องถิ่น ซึ่งเกิดจากศักยภาพของพื้นที่จริง ที่จะนำไปสู่ผลสำเร็จทางยุทธศาสตร์	(๕)	
๓.๘ แผนงาน	แผนงานหรือจุดมุ่งหมายเพื่อการพัฒนาในอนาคต กำหนดจุดมุ่งหมายใน เรื่องใดเรื่องหนึ่ง หรือแผนงานที่เกิดจากเป้าประสงค์ตัวชี้วัด ค่าเป้าหมาย กลยุทธ์ จุดยืนทางยุทธศาสตร์และยุทธศาสตร์ขององค์กรปกครองส่วนท้องถิ่นที่มีความชัดเจน นำไปสู่การจัดทำโครงการพัฒนาท้องถิ่นในแผนพัฒนาท้องถิ่นโดยระบุแผนงานและความเชื่อมโยงดังกล่าว	(๕)	
๓.๙ ความเชื่อมโยงของยุทธศาสตร์ในภาพรวม	ความเชื่อมโยงองค์รวมที่นำไปสู่การพัฒนาท้องถิ่นที่เกิดผลผลิต/โครงการจากแผนยุทธศาสตร์ชาติ ๒๐ ปี แผนพัฒนาเศรษฐกิจและสังคมแห่งชาติ ฉบับที่ ๑๒ Thailand ๔.๐ แผนพัฒนาภาค/แผนพัฒนากลุ่มจังหวัด/แผนพัฒนาจังหวัด ยุทธศาสตร์การพัฒนาขององค์กรปกครอง ส่วนท้องถิ่นในเขตจังหวัดและยุทธศาสตร์ขององค์กรปกครองส่วนท้องถิ่น	(๕)	
๓.๑๐ ผลผลิต/โครงการ	ผลผลิต/โครงการ เป็นผลผลิตที่เป็นชุดหรือ	(๕)	

ประเด็นการพิจารณา	รายละเอียดหลักเกณฑ์	คะแนนเต็ม	คะแนนที่ได้
	เป็น โครงการที่เป็นชุด กลุ่ม หรืออันหนึ่งอันเดียวกัน ลักษณะเดียวกัน เป็นต้น เพื่อนำไปสู่การจัดทำโครงการเพื่อพัฒนาท้องถิ่นในแผนพัฒนาท้องถิ่นอย่างถูกต้องและครบถ้วน		
	รวมคะแนน	๑๐๐	

**๕. แนวทางการพิจารณาการติดตามและประเมินผลโครงการเพื่อความสอดคล้อง แผนพัฒนาท้องถิ่นขององค์กรปกครองส่วนท้องถิ่น**

ประเด็นการพิจารณา	คะแนน
๑. การสรุปสถานการณ์การพัฒนา	๑๐
๒. การประเมินผลการนำแผนพัฒนาท้องถิ่นไปปฏิบัติในเชิงปริมาณ	๑๐
๓. การประเมินผลการนำแผนพัฒนาท้องถิ่นไปปฏิบัติในเชิงคุณภาพ	๑๐
๔. แผนงานและยุทธศาสตร์การพัฒนา	๑๐
๕. โครงการพัฒนา ประกอบด้วย	๖๐
๕.๑ ความชัดเจนของชื่อโครงการ	(๕)
๕.๒ กำหนดวัตถุประสงค์สอดคล้องกับโครงการ	(๕)
๕.๓ เป้าหมาย (ผลผลิตของโครงการ) มีความชัดเจนนำไปสู่การตั้งงบประมาณได้ถูกต้อง	(๕)
๕.๔ โครงการมีความสอดคล้องกับแผนยุทธศาสตร์ชาติ ๒๐ ปี	(๕)
๕.๕ เป้าหมาย (ผลผลิตของโครงการ) มีความสอดคล้องกับแผนพัฒนาเศรษฐกิจและสังคมแห่งชาติ	(๕)
๕.๖ โครงการมีความสอดคล้องกับ Thailand ๔.๐	(๕)
๕.๗ โครงการสอดคล้องกับยุทธศาสตร์จังหวัด	(๕)
๕.๘ โครงการแก้ไขปัญหาความยากจนหรือการเสริมสร้างให้ประเทศไทย มั่นคง ยั่งยืน ภายใต้หลักปรัชญา	(๕)
๕.๙ งบประมาณ มีความสอดคล้องกับเป้าหมาย (ผลผลิตของโครงการ)	(๕)
๕.๑๐ มีการประมาณการราคาถูกต้องตามหลักวิธีการงบประมาณ	(๕)
๕.๑๑ มีการกำหนดตัวชี้วัด (KPI) และสอดคล้องกับวัตถุประสงค์และผลที่คาดว่าจะได้รับ	(๕)
๕.๑๒ ผลที่คาดว่าจะได้รับสอดคล้องกับวัตถุประสงค์	(๕)
รวมคะแนน	๑๐๐

๖. แนวทางเบื้องต้นในการให้คะแนนแนวทางการพิจารณาการติดตามและประเมินผลโครงการเพื่อ ความ สอดคล้องแผนพัฒนาท้องถิ่นขององค์กรปกครองส่วนท้องถิ่น

ประเด็นการพิจารณา	รายละเอียดหลักเกณฑ์	คะแนนเต็ม	คะแนนที่ได้
๑.การสรุปสถานการณ์ การพัฒนา	เป็นการวิเคราะห์กรอบการจัดทำยุทธศาสตร์ ขององค์กรปกครองส่วนท้องถิ่น (ใช้การ วิเคราะห์SWOT Analysis/Demand (Demand Analysis) / Global Demand และ Trend ปัจจัยและสถานการณ์การเปลี่ยนแปลงที่มีผลต่อการพัฒนา อย่างน้อยต้อง ประกอบด้วย การ วิเคราะห์ศักยภาพด้าน เศรษฐกิจ, ด้านสังคม, ด้านทรัพยากรธรรมชาติและสิ่งแวดล้อม	๑๐	
๒.การประเมินผลการนำ แผนพัฒนาท้องถิ่นไป ปฏิบัติในเชิงปริมาณ	๑) การควบคุมที่มีการใช้ตัวเลขต่างๆ เพื่อนำมาใช้วัดผลในเชิงปริมาณ เช่น การวัดจำนวน โครงการ กิจกรรม งานต่างๆ ก็คือ ผลผลิต นั้นเองว่า เป็นไปตามที่ตั้งเป้าหมายเอาไว้ หรือไม่จำนวนที่ ดำเนินการจริงตามที่ได้ กำหนดไว้เท่าไร จำนวนที่ไม่สามารถ ดำเนินการได้มีจำนวนเท่าไร สามารถอธิบาย ได้ตามหลักประสิทธิภาพ (Efficiency) ของการ พัฒนาท้องถิ่นตามอำนาจหน้าที่ที่ได้กำหนดไว้ ๒) วิเคราะห์ผลกระทบ/สิ่งที่กระทบ (Impact) โครงการที่ ดำเนิน การใน เชิง ปริมาณ (Quantitative)	๑๐	
๓.การประเมินผลการนำ แผนพัฒนาท้องถิ่นไป ปฏิบัติในเชิงคุณภาพ	๑) การประเมินประสิทธิผลของแผนพัฒนาใน เชิงคุณภาพคือการนำเอาเทคนิคต่างๆ มาใช้ เพื่อวัดว่าภารกิจโครงการ กิจกรรม งานต่างๆ ที่ ดำเนินการในพื้นที่นั้นๆ ตรงต่อความต้องการ ของประชาชนหรือไม่และเป็นไปตามอำนาจ หน้าที่หรือไม่ ประชาชนพึงพอใจหรือไม่ สิ่งของ วัสดุ ครุภัณฑ์ การดำเนินการต่างๆ มีสภาพ หรือลักษณะถูกต้อง คงทน ถาวร สามารถใช้ การได้ตามวัตถุประสงค์หรือไม่ ซึ่งเป็นไปตาม หลัก ประสิทธิภาพ (Effectiveness) ผลการ ปฏิบัติราชการที่บรรลุวัตถุประสงค์และ เป้าหมายของแผนการปฏิบัติราชการตามที่ได้รับงบประมาณมาดำเนินการ รวมถึงสามารถ เทียบเคียงกับส่วนราชการหรือหน่วยงาน ๒) วิเคราะห์ผลกระทบ/สิ่งที่กระทบ (Impact) โครงการที่ ดำเนิน การใน เชิง คุณ ภาพ	๑๐	

ประเด็นการพิจารณา	รายละเอียดหลักเกณฑ์	คะแนนเต็ม	คะแนนที่ได้
	(Qualitative)		
๔ แผนงานและยุทธศาสตร์การพัฒนา	๑) วิเคราะห์แผนงานที่เกิดจากด้านต่างๆ มีความสอดคล้องกับยุทธศาสตร์ขององค์กร ปกครองส่วนท้องถิ่นในมิติต่างๆ จนนำไปสู่การจัดทำโครงการพัฒนาท้องถิ่นโดยใช้ SWOT Analysis/Demand (Demand Analysis) /Global Demand/Trend หรือหลักการบูรณาการ (Integration) กับ องค์กรปกครองส่วนท้องถิ่นที่มีพื้นที่ติดต่อกัน ๒) วิเคราะห์แผนงานที่เกิดจากด้านต่างๆ ที่สอดคล้องกับการแก้ไขปัญหาความยากจนหลักประชารัฐ และหลักปรัชญาเศรษฐกิจพอเพียง และโดยเฉพาะเศรษฐกิจพอเพียงท้องถิ่น (ด้านการเกษตรและแหล่งน้ำ) (Local Sufficiency Economy Plan: LSEP)	๑๐	
๕. โครงการพัฒนา ๕.๑ ความชัดเจนของชื่อโครงการ	ควรประกอบด้วยข้อมูลดังนี้ เป็นโครงการที่มีวัตถุประสงค์สนองต่อแผน ยุทธศาสตร์การพัฒนาขององค์กรปกครองส่วนท้องถิ่นและดำเนินการเพื่อให้การพัฒนาบรรลุตามวิสัยทัศน์ขององค์กรปกครองส่วนท้องถิ่นที่กำหนดไว้ ชื่อโครงการมีความ ชัดเจน มุ่งไปเรื่องใดเรื่องหนึ่ง อ่านแล้วเข้าใจได้ว่าจะพัฒนาอะไรในอนาคต	๖๐ (๕)	
๕.๒ กำหนดวัตถุประสงค์สอดคล้องกับโครงการ	มีวัตถุประสงค์ชัดเจน (clear objective) โครงการ ต้องกำหนดวัตถุประสงค์สอดคล้องกับความเป็นมาของโครงการสอดคล้องกับหลักการและเหตุผลวิธีการดำเนินงานต้องสอดคล้องกับวัตถุประสงค์มีความเป็นไปได้ชัดเจน มีลักษณะเฉพาะเจาะจง	(๕)	
๕.๓ เป้าหมาย (ผลผลิตของ โครงการ) มีความชัดเจนนำไปสู่การตั้งงบประมาณได้ ถูกต้อง	สภาพที่อยากให้เกิดขึ้นในอนาคตเป็นทิศทางที่ต้องไปให้ถึงเป้าหมายต้องชัดเจน สามารถระบุจำนวนเท่าไร กลุ่มเป้าหมายคืออะไร มีผลผลิตอย่างไร กลุ่มเป้าหมาย พื้นที่ดำเนินงาน และระยะเวลาดำเนินงาน อธิบายให้ชัดเจนว่าโครงการนี้จะทำที่ไหน เริ่มต้นในช่วงเวลาใด และจบลงเมื่อไร ใครคือกลุ่มเป้าหมายของโครงการ หาก กลุ่มเป้าหมายมีหลาย กลุ่ม ให้บอกชัดเจนไปว่าใคร คือกลุ่มเป้าหมายหลัก ใครคือกลุ่มเป้าหมายรอง	(๕)	

ประเด็นการพิจารณา	รายละเอียดหลักเกณฑ์	คะแนนเต็ม	คะแนนที่ได้
๕.๔ โครงการมีความสอดคล้องกับแผนยุทธศาสตร์ ๒๐ ปี	โครงการสอดคล้องกับ (๑) ความมั่นคง (๒) การสร้างความสามารถในการแข่งขัน (๓) การพัฒนาและเสริมสร้างศักยภาพคน (๔) การสร้างโอกาสความเสมอภาคและเท่าเทียมกันทางสังคม (๕) การสร้างการเติบโตบนคุณภาพชีวิตที่เป็นมิตรต่อสิ่งแวดล้อม (๖) การปรับสมดุลและพัฒนาระบบการบริหารจัดการภาครัฐ เพื่อให้เกิดความมั่นคง มั่งคั่ง ยั่งยืน	(๕)	
๕.๕ เป้าหมาย (ผลผลิตของโครงการ) มีความสอดคล้องกับแผนพัฒนาเศรษฐกิจ และสังคมแห่งชาติ	โครงการมีความสอดคล้องกับแผนพัฒนาเศรษฐกิจและสังคมแห่งชาติ ฉบับที่ ๑๒ โดย (๑) ยึดหลักปรัชญาของเศรษฐกิจพอเพียง (๒) ยึดคนเป็นศูนย์กลางการพัฒนา (๓) ยึดวิสัยทัศน์ ภายใต้อายุทธศาสตร์ชาติ ๒๐ ปี (๔) ยึดเป้าหมายอนาคตประเทศไทย ๒๕๗๙ (๕) ยึดหลักการนำไปสู่การ ปฏิบัติให้เกิดผลสัมฤทธิ์อย่างจริงจังใน ๕ ปีที่ต่อยอดไปสู่ผลสัมฤทธิ์ที่เป็นเป้าหมายระยะยาว ภายใต้นโยบายการพัฒนา (๑) การยกระดับศักยภาพการแข่งขันและการหลุดพ้นกับดักรายได้ปานกลางสู่รายได้สูง (๒) การพัฒนาศักยภาพคนตามช่วงวัยและการปฏิรูประบบเพื่อสร้าง สังคมสูงวัยอย่างมีคุณภาพ (๓) การลดความเหลื่อมล้ำทางสังคม (๔) การรองรับการเชื่อมโยงภูมิภาคและความเป็นเมือง (๕) การสร้างความเจริญเติบโตทางเศรษฐกิจและสังคมอย่าง เป็นมิตรกับสิ่งแวดล้อม (๖) การบริหารราชการแผ่นดินที่มีประสิทธิภาพ	(๕)	
๕.๖ โครงการมีความสอดคล้องกับ Thailand ๔.๐ ควรประกอบด้วย ข้อมูล ดังนี้	โครงการมีลักษณะหรือสอดคล้องกับการปรับเปลี่ยนโครงสร้าง เศรษฐกิจ ไปสู่ Value-Based Economy หรือเศรษฐกิจที่ ขับเคลื่อนด้วย นวัตกรรม ทำน้อย ได้มาก เช่น (๑) เปลี่ยนจากการ ผลิตสินค้า โภคภัณฑ์ ไปสู่สินค้าเชิงนวัตกรรม (๒) เปลี่ยนจากการขับเคลื่อนประเทศด้วย ภาคอุตสาหกรรม ไปสู่การขับเคลื่อนด้วยเทคโนโลยีความคิดสร้างสรรค์และนวัตกรรม (๓) เปลี่ยนจากการเน้นภาคการผลิตสินค้าไปสู่การเน้น ภาคบริการมากขึ้น รวมถึงโครงการที่เติมเต็มด้วยวิทยาการ ความคิด สร้างสรรค์ นวัตกรรม วิทยาศาสตร์ เทคโนโลยี และการวิจัยและพัฒนา แล้วต่อ	(๕)	

ประเด็นการพิจารณา	รายละเอียดหลักเกณฑ์	คะแนนเต็ม	คะแนนที่ได้
	ยอด ความได้เปรียบเชิงเปรียบเทียบ เช่น ด้าน เกษตร เทคโนโลยีชีวภาพ สาธารณสุข วัฒนธรรม ฯลฯ		
๕.๗ โครงการสอดคล้อง กับยุทธศาสตร์จังหวัด	โครงการพัฒนาท้องถิ่นมีความสอดคล้องกับ ห้วงระยะเวลาของแผนพัฒนาจังหวัดที่ได้ กำหนดขึ้น เพื่อขับเคลื่อนการพัฒนาท้องถิ่น เสมือนหนึ่งการขับเคลื่อนการพัฒนาจังหวัด ซึ่ง ไม่สามารถแยกส่วนใด ส่วนหนึ่งออกจากกันได้ นอกจากนี้โครงการพัฒนาท้องถิ่นต้องเป็น โครงการเชื่อมต่อหรือเดินทางไปด้วยกันกับ ยุทธศาสตร์จังหวัดที่ได้กำหนดขึ้นที่เป็นปัจจุบัน	(๕)	
๕.๘ โครงการแก้ไข ปัญหาความยากจนหรือ การเสริมสร้างให้ ประ เทศชาติมั่นคง มั่งคั่ง ยั่งยืน ภายใต้ หลัก ประชารัฐ	เป็นโครงการที่ดำเนินการภายใต้พื้นฐานความ พอเพียงที่ประชาชน ดำเนินการเองหรือร่วม ดำเนินการเป็นโครงการต่อยอดและขยาย ได้ เป็นโครงการที่ประชาชนต้องการเพื่อให้เกิด ความยั่งยืน ซึ่งมีลักษณะที่จะให้ท้องถิ่นมีความ มั่นคง มั่งคั่ง ยั่งยืน เป็นท้องถิ่นที่พัฒนาแล้ว ด้วยการพัฒนาตามปรัชญาเศรษฐกิจพอเพียง และ เศรษฐกิจพอเพียงท้องถิ่น (ด้านการเกษตร และแหล่งน้ำ) (LSEP)	(๕)	
๕.๙ งบประมาณ มี ความสอดคล้องกับ เป้าหมาย (ผลผลิตของ โครงการ)	งบประมาณโครงการพัฒนาจะต้องคำนึงถึงหลัก สำคัญ ๕ ประการ ในการจัดทำโครงการได้แก่ (๑) ความประหยัด (Economy) (๒) ความมี ประสิทธิภาพ (Efficiency) (๓) ความมี ประสิทธิผล (Effectiveness) (๔) ความ ยุติธรรม (Equity) (๕) ความโปร่งใส (Transparency)	(๕)	
๕.๑๐ มีการประมาณ การราคาถูกต้องตาม หลักวิธีการงบประมาณ	การประมาณการราคาเพื่อการพัฒนาต้องให้ สอดคล้องกับ โครงการถูกต้องตามหลักวิชาการ ทางช่าง หลักของราคากลาง ราคากลางท้องถิ่น มีความโปร่งใสในการกำหนดราคาและ ตรวจสอบได้ในเชิงประจักษ์ มีความ คลาดเคลื่อนไม่มากกว่าหรือไม่ ต่ำกว่าร้อยละ ๕ ของการนำไปตั้งงบประมาณรายจ่ายใน ข้อบัญญัติ/เทศบัญญัติ เงินสะสมหรือรายจ่าย พัฒนาที่ปรากฏใน รูปแบบอื่นๆ	(๕)	
๕.๑๑ มีการกำหนด ตัว ชี้วัด (KPI) และสอดคล้องกับวัตถุประสงค์	มีการกำหนดตัวชี้วัดผลงาน (Key Performance Indicator : KPI)ที่สามารถวัด ได้ (measurable) ใช้บอกประสิทธิผล	(๕)	



ประเด็นการพิจารณา	รายละเอียดหลักเกณฑ์	คะแนนเต็ม	คะแนนที่ได้
และผลที่คาดว่าจะได้รับ	(effectiveness) ใช้ บ อ ก ป ระ ส ท ธิ ภ า พ (efficiency) ได้ เช่น การกำหนดความพึงพอใจ การกำหนดร้อยละ การกำหนดอันเกิดจากผลของวัตถุประสงค์ที่เกิดที่สิ่งที่ได้รับ (การคาดการณ์ คาดว่าจะได้รับ)		
๕.๑๒ ผลที่คาดว่าจะได้รับสอดคล้องกับวัตถุประสงค์	ผลที่ได้รับเป็นสิ่งที่เกิดขึ้นได้จริงจากการดำเนินการตามโครงการพัฒนา ซึ่งสอดคล้องกับวัตถุประสงค์ที่ตั้งไว้ การได้ผลหรือผลที่เกิดขึ้น จะต้องเท่ากับวัตถุประสงค์หรือมากกว่าวัตถุประสงค์ ซึ่งการเขียนวัตถุประสงค์ควรคำนึงถึง (๑) มีความเป็นไปได้และมีความ เฉพาะเจาะจง ในการ ดำเนินงานตามโครงการ (๒) วัดและประเมินผลระดับของความสำเร็จได้ (๓) ระบุสิ่งที่ต้องการดำเนินงานอย่างชัดเจน และเฉพาะเจาะจงมากที่สุด และสามารถปฏิบัติได้ (๔) เป็นเหตุเป็นผล สอดคล้องกับความเป็นจริง (๕) ส่งผลต่อการบ่งบอกเวลาได้	(๕)	

### ๗. การวัดผลในเชิงปริมาณและคุณภาพ

ระเบียบกระทรวงมหาดไทยว่าด้วยการจัดทำแผนพัฒนาขององค์กรปกครองส่วนท้องถิ่น พ.ศ.๒๕๔๘ ซึ่งแก้ไขเพิ่มเติม (ฉบับที่ ๒) พ.ศ.๒๕๕๙ (ฉบับที่ ๓) พ.ศ.๒๕๖๑ ข้อ ๑๒ ให้ยกเลิกความใน (๓) ของข้อ ๒๙ และให้ใช้ความต่อไปนี้แทน “(๓) รายงานผลและเสนอความเห็นซึ่งได้จากการติดตามและประเมินผล แผนพัฒนาท้องถิ่นต่อผู้บริหาร ท้องถิ่นเพื่อให้ผู้บริหารท้องถิ่นเสนอต่อสภาท้องถิ่น และคณะกรรมการพัฒนาท้องถิ่น พร้อมทั้งประกาศผลการติดตาม และประเมินผลแผนพัฒนาท้องถิ่นให้ประชาชนในท้องถิ่นทราบในที่เปิดเผยภายในสิบห้าวันนับแต่วันรายงานผลและเสนอความเห็นดังกล่าว และต้องปิดประกาศไว้เป็นระยะเวลาไม่น้อยกว่าสามสิบวันโดยอย่างน้อยปีละหนึ่งครั้งภายในเดือนธันวาคมของทุกปี” โดยใช้รูปแบบเชิงพรรณนา ซึ่งสามารถแสดงได้ทั้งการอธิบายเชิงสถิติ รูปภาพ กราฟ ข้อมูลต่างๆ

#### ๗.๑ แบบสำหรับการติดตามและประเมินผลเชิงปริมาณและคุณภาพ

- (๑) แบบตัวบ่งชี้การปฏิบัติงาน (Performance Indicators)
- (๒) แบบบัตรคะแนน (Scorecard Model) แบบบัตรคะแนนหรือ (Scorecard Model) ของ Kaplan Norton
- (๓) แบบมุ่งวัดผลสัมฤทธิ์ (Result Framework Model (RF))
- (๔) แบบเชิงเหตุผล Logical Model ตัวแบบเชิงเหตุผล หรือ Logical Model
- (๕) แบบวัดกระบวนการปฏิบัติงาน (Process Performance Measurement System) ระบบการวัด กระบวนการปฏิบัติงานหรือ PPMS
- (๖) แบบการประเมินโดยการใช้วิธีการแก้ปัญหาหรือเรียนรู้จากปัญหาที่เกิดขึ้น หรือ Problem Solving Method

(๗) แบบการประเมินแบบมีส่วนร่วม (Participatory Methods)

(๘) แบบการประเมินผลกระทบ (Impact Evaluation)

(๙) แบบการประเมินความเสี่ยง (Risk Assessment Model)

(๑๐) แบบการประเมินตนเอง

(๑๑) แบบอื่นๆ ที่องค์กรปกครองส่วนท้องถิ่นกำหนดขึ้น ทั้งนี้ต้องอยู่ภายใต้กรอบตามข้อ (๑) -

(๑๐) หรือแบบผสมก็ได้

๗.๒ เชิงปริมาณ (Quantity) คุณภาพ (Quality) ผลที่ได้จริงๆ คืออะไร ค่าใช้จ่าย (Cost) เวลา (Time) เป็นไปตามที่ กำหนดไว้หรือไม่

๗.๓ ประชาชนได้ประโยชน์หรือไม่อย่างไร หรือราชการได้ประโยชน์อย่างไร

๗.๔ วัดผลนั้นได้จริงหรือไม่ หรือวัดได้เท่าไร (Key Performance Indicators (KPIs)

๗.๕ ผลกระทบ (Impact)